

УТВЕРЖДАЮ:

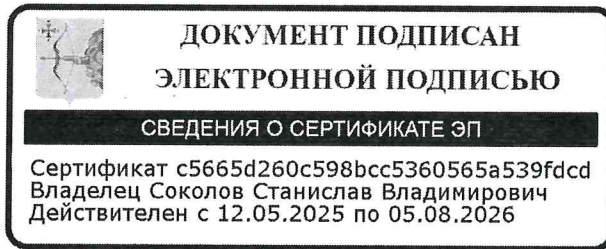
Заместитель министра лесного хозяйства Кировской области

(подпись)

Соколов Станислав Владимирович

(фамилия, имя и отчество (для физических лиц))

22.05.2026



Акт
лесопатологического обследования № 8

лесных насаждений Зуевское (лесничество)
Кировская область (субъект Российской Федерации)

Способ лесопатологического обследования: 1. Визуальный
2. Инструментальный

Место проведения:

Участковое лесничество	Урочище	Квартал	Выдел	Площадь выдела, га	Лесопатологический выдел	Площадь лесопатологического выдела, га
Зуевское		10	41	1.7	1	0.2
Зуевское		10	42	0.8	1	0.8

Лесопатологическое обследование проведено на общей площади 1 га.

Кадастровый номер участка:

(для участков, предоставленных в постоянное (бессрочное) пользование, аренду)

Документ о праве пользования:

Договор аренды лесного участка, 04.06.2025, ФДА 398666

(тип документа о праве пользования, дата, номер, вид разрешенного вида использования)

Дата проведения обследования: 12.05.2026

Исполнитель работ по проведению лесопатологического обследования:

инженер-лесопатолог I
категории
(Руководитель юридического лица,
индивидуальный предприниматель,
гражданин, иное уполномоченное лицо)

СУХАНОВ СЕРГЕЙ
МИХАЙЛОВИЧ
(фамилия, имя, отчество
(последнее при наличии))

КИРОВСКОЕ ОБЛАСТНОЕ
ГОСУДАРСТВЕННОЕ
КАЗЕННОЕ УЧРЕЖДЕНИЕ
"КИРОВСКИЙ ЦЕНТР
ЛЕСНОГО ХОЗЯЙСТВА"
(организация)

+7 922 660-47-00
(телефон)

ДОКУМЕНТ ПОДПИСАН ЭЛЕКТРОННОЙ ПОДПИСЬЮ	
Сертификат:	200025996391014418936012048495047620733
Владелец:	Суханов Сергей Михайлович
Действителен:	с 16.02.2026 по 12.05.2027

19.05.2026
(дата)

Дата проведения обследования: 12.05.2026

Исполнитель работ по проведению лесопатологического обследования:

инженер-лесопатолог I категории	СУХАНОВ СЕРГЕЙ МИХАЙЛОВИЧ	КИРОВСКОЕ ОБЛАСТНОЕ ГОСУДАРСТВЕННОЕ КАЗЕННОЕ УЧРЕЖДЕНИЕ "КИРОВСКИЙ ЦЕНТР ЛЕСНОГО ХОЗЯЙСТВА"	+7 922 660-47-00	ДОКУМЕНТ ПОДПИСАН ЭЛЕКТРОННОЙ ПОДПИСЬЮ Сертификат: 200025996391014418936012048495047620733 Владелец: Суханов Сергей Михайлович Действителен: с 16.02.2026 по 12.05.2027	<u>19.05.2026</u>
(Руководитель юридического лица, индивидуальный предприниматель, гражданин, иное уполномоченное лицо)	(фамилия, имя, отчество (последнее при наличии))	(организация)	(телефон)	(подпись)	(дата)

Ведомость участков леса с выявленными несоответствиями таксационным описаниям

Субъект Российской Федерации Кировская область Лесничество Зуевское
Участковое лесничество Зуевское Урочище (дача) _____

Год проведения лесоустройства	Номер квартала	Номер выдела	Площадь выдела, га	Целевое назначение лесов	Категория защитных лесов	ОЗУ	Источник данных	Номер лесопатологического выдела	Площадь лесопатологического выдела, га	Таксационная характеристика								Заложено пробных площадей		
										состав	порода	возраст, лет	средняя высота, м	средний диаметр, см	тип леса	полнота	бонитет	запас, куб. м /га	количество, шт.	Общая площадь, га
1	2	3	4	5	6	7	8	9	10	11	12	13	14	15	16	17	18	19	20	21
1998	10	41	1.7	Защитные леса	Леса, расположенные в зеленых зонах		ТО	х	х	1 ярус древостоя 6ИВ/ДР 2ОС2Е Е+ЕЕ	Ива древовидная	20	9	10	Ельничково-травяно-болотный	0.5	3	40	0	
											Осина	20	9	10						
											Ель обыкновенная (европейская)	20	7	8						
											Ель обыкновенная (европейская)	60	16	18						
								Ф	1	0.2	1 ярус древостоя 6ИВ/ДР 2ОС2Е Е	Ива древовидная	48	15		12	0.2	10		
												Осина	48	16		12				
				Ель обыкновенная (европейская)	48	16	12													
1998	10	42	0.8	Защитные леса	Леса, расположенные в зеленых зонах		ТО	х	х	1 ярус древостоя 8ЕЕ2И ВДР+О С+Б+О ЛС	Ель обыкновенная (европейская)	50	17	20	Ельничково-кисличный	0.6	2	140	0	
											Ива древовидная	25	10	10						
											Осина									
											Береза									
								Ф	1	0.8	1 ярус древостоя	Ольха серая (белая)					0.7	220		
												Ель обыкновенная	78	20		28				

Год проведения лесоустройства	Номер квартала	Номер выдела	Площадь выдела, га	Целевое назначение лесов	Категория защитных лесов	ОЗУ	Источник данных	Номер лесопатологического выдела	Площадь лесопатологического выдела, га	Таксационная характеристика								Заложено пробных площадей		
										состав	порода	возраст, лет	средняя высота, м	средний диаметр, см	тип леса	полнота	бонитет	запас, куб. м /га	количество, шт.	Общая площадь, га
1	2	3	4	5	6	7	8	9	10	11	12	13	14	15	16	17	18	19	20	21
										оя 8ЕЕ2И ВДР+О С+Б+О ЛС	енная (европейская)									
											Ива древовидная	53	15	20						
											Осина									
											Береза									
											Ольха серая (белая)									

Условные обозначения:

ТО - таксационные описания; Ф - фактическая характеристика лесного насаждения

Исполнитель работ по проведению лесопатологического обследования:

инженер-лесопатолог I
категории
(Руководитель юридического лица,
индивидуальный предприниматель,
гражданин, иное уполномоченное лицо)

СУХАНОВ СЕРГЕЙ
МИХАЙЛОВИЧ
(фамилия, имя, отчество
(последнее при наличии))

КИРОВСКОЕ ОБЛАСТНОЕ
ГОСУДАРСТВЕННОЕ
КАЗЕННОЕ УЧРЕЖДЕНИЕ
"КИРОВСКИЙ ЦЕНТР
ЛЕСНОГО ХОЗЯЙСТВА"
(организация)

+7 922 660-47-00
(телефон)

**ДОКУМЕНТ ПОДПИСАН
ЭЛЕКТРОННОЙ ПОДПИСЬЮ**

Сертификат: 200025996391014418936012048495047620733
Владелец: Суханов Сергей Михайлович
Действителен: с 16.02.2026 по 12.05.2027

(подпись)

19.05.2026
(дата)

Результаты проведения лесопатологического обследования лесных насаждений за май 2026 г.

Субъект Российской Федерации Кировская область Лесничество Зуевское
Участковое лесничество Зуевское Урочище (дача)

1	2	3	4	5	6	7	8	Таксационная характеристика лесного насаждения									18	Распределение деревьев по категориям состояния, % от запаса												33	Назначенные мероприятия					
								9	10	11	12	13	14	15	16	17		без признаков ослабления		ослабленные		сильно ослабленные		усыхающие		27	28	29	30		31	32	34	35	36	
																		Н	Р	Н	Р	Н	Р	Н	Р											
10	41	1.7	Защитные леса	Леса, расположенные в зеленых зонах		1	0.2	1 ярус древо стоя БИВД Р20С 2ЕЕ	Ива древовидная	48	15	12	Ельнич травяно-болотный	0.2	3	10	100																	0	Без назначения	0.2
									Осина	48	16	12					100																0	Без назначения	0.2	
									Ель обычно-ветвистая (европейская)	48	16	12					95																5	Без назначения	0.2	
10	42	0.8	Защитные леса	Леса, расположенные в зеленых зонах		1	0.8	1 ярус древо стоя 8ЕЕ2	Ель обычно-ветвистая (европейская)	78	20	28	Ельнич кисличный	0.7	2	220	95																5	Без назначения	0.8	

Результаты проведения лесопатологического обследования лесных насаждений, поврежденных вредителями леса (хвое-листогрызущими) за май 2026 г.

Субъект Российской Федерации Кировская область Лесничество Зуевское
Участковое лесничество Зуевское Урочище (дача) _____

1	2	3	4	5	6	7	Таксационная характеристика лесного насаждения									17	18	Распределение деревьев по степени объедания кроны, % от числа стволов				23
							8	9	10	11	12	13	14	15	16			19	20	21	22	
Номер квартала	Номер выдела	Площадь выдела, га	Целевое назначение лесов	Категория защитных лесов	Номер лесопатологического выдела	Площадь лесопатологического выдела, га	состав	порода	возраст	средняя высота, м	средний диаметр, см	тип леса	полнота	бонитет	запас, куб.м./га	Вид вредителя	Доля поврежденных деревьев, % от количества	до 25	25 - 50	25 - 50	более 75	Фаза развития вредителя

Исполнитель работ по проведению лесопатологического обследования:

инженер-лесопатолог I
категории
(Руководитель юридического лица,
индивидуальный предприниматель,
гражданин, иное уполномоченное лицо)

**СУХАНОВ СЕРГЕЙ
МИХАЙЛОВИЧ**
(фамилия, имя, отчество
(последнее при наличии))

КИРОВСКОЕ ОБЛАСТНОЕ
ГОСУДАРСТВЕННОЕ
КАЗЕННОЕ УЧРЕЖДЕНИЕ
"КИРОВСКИЙ ЦЕНТР
ЛЕСНОГО ХОЗЯЙСТВА"
(организация)

+7 922 660-47-00
(телефон)

**ДОКУМЕНТ ПОДПИСАН
ЭЛЕКТРОННОЙ ПОДПИСЬЮ**
Сертификат: 200025996391014418936012048495047620733
Владелец: Суханов Сергей Михайлович
Действителен: с 16.02.2026 по 12.05.2027

(подпись)

19.05.2026
(дата)

Результаты проведения лесопатологического обследования лесных насаждений с использованием авиационных средств

Субъект Российской Федерации	<u>Кировская область</u>	Лесничество	<u>Зуевское</u>
Участковое лесничество	<u>Зуевское</u>	Урочище (дача)	_____
Государственный знак летательного аппарата	_____	Регистрационный знак летательного аппарата	_____
Изготовитель	_____	Тип летательного аппарата	_____
Серийный идентификационный номер воздушного судна	_____		
Дата вылета	_____	Местное время вылета	_____
Пункт вылета	_____	Время полёта	_____

1	2	3	4	5	6	Доля усыхающих и погибших деревьев, %						Степень повреждения полога, %		16	17	Назначенные мероприятия			
						7	8	9	10	11	12	13	14			15	18	19	20
Номер квартала	Номер выдела	Номер лесопатологического выдела	Площадь лесопатологического выдела, га	Перечень таксационных выделов, входящих в лесопатологический выдел	Повреждаемая порода	усыхающие	свежий сухостой	старый сухостой	свежий ветровал	свежий бурелом	старый ветровал	старый бурелом	дефолиация	дехромация	Тип распределения поврежденных (погибших) деревьев (равномерное, групповое, куртинное, сплошное усыхание (повреждение))	Причины ослабления, повреждения	вид	площадь, га	Сроки проведения

Исполнитель работ по проведению лесопатологического обследования:

инженер-лесопатолог I
категории
(Руководитель юридического лица,
индивидуальный предприниматель,
гражданин, иное уполномоченное лицо)

**СУХАНОВ СЕРГЕЙ
МИХАЙЛОВИЧ**
(фамилия, имя, отчество
(последнее при наличии))

КИРОВСКОЕ ОБЛАСТНОЕ
ГОСУДАРСТВЕННОЕ
КАЗЕННОЕ УЧРЕЖДЕНИЕ
"КИРОВСКИЙ ЦЕНТР
ЛЕСНОГО ХОЗЯЙСТВА"
(организация)

+7 922 660-47-00
(телефон)

**ДОКУМЕНТ ПОДПИСАН
ЭЛЕКТРОННОЙ ПОДПИСЬЮ**
Сертификат: 200025996391014418936012048495047620733
Владелец: Суханов Сергей Михайлович
Действителен: с 16.02.2026 по 12.05.2027
(подпись)

19.05.2026
(дата)

Результаты проведения лесопатологического обследования лесных насаждений с использованием данных дистанционного зондирования Земли (авиационных и космических снимков)

Субъект Российской Федерации
Участковое лесничество

Кировская область
Зуевское

Лесничество
Урочище (дача)

Зуевское

1	2	3	4	5	Краткая таксационная характеристика лесных насаждений по данным лесоустройства								Краткая характеристика материалов дистанционного зондирования Земли					19	20	21
					6	7	8	9	10	11	12	13	14	15	16	17	18			
Номер квартала	Номер выдела	Площадь лесотаксационного выдела, га	Номер лесопатологического выдела	Площадь лесопатологического выдела, га	породный состав	средний возраст	средняя высота, м	средний диаметр, см	тип леса/тип лесорастительных условий	относительная полнота	бонитет	общий запас древесины, куб. м/га	Тип и наименование летательного аппарата	Наименование съемочной аппаратуры	Режим съемки (панхроматический/мультиспектральный/гиперспектральный/красный/БИК/ИК)	Пространственное разрешение (для каждого режима), м	Дата съемки (дд.мм.гггг)	Дата дешифрирования (дд.мм.гг)	Предполагаемая причина повреждения	Площадь повреждения, га

Исполнитель работ по проведению лесопатологического обследования:

инженер-лесопатолог I
категории
(Руководитель юридического лица,
индивидуальный предприниматель,
гражданин, иное уполномоченное лицо)

СУХАНОВ СЕРГЕЙ
МИХАЙЛОВИЧ
(фамилия, имя, отчество
(последнее при наличии))

КИРОВСКОЕ ОБЛАСТНОЕ
ГОСУДАРСТВЕННОЕ
КАЗЕННОЕ УЧРЕЖДЕНИЕ
"КИРОВСКИЙ ЦЕНТР
ЛЕСНОГО ХОЗЯЙСТВА"
(организация)



+7 922 660-47-00
(телефон)

**ДОКУМЕНТ ПОДПИСАН
ЭЛЕКТРОННОЙ ПОДПИСЬЮ**

Сертификат: 200025996391014418936012048495047620733
Владелец: Суханов Сергей Михайлович
Действителен: с 16.02.2026 по 12.05.2027
(подпись)

19.05.2026
(дата)

Фотофиксация Зуевского участкового лесничество кв. 10 выд. 41,42





Исполнитель работ по проведению лесопатологического обследования:

ФИО _ Суханов С.М. _

ЛЕСНИЧЕСТВО ЗУЕВСКОЕ *кв 10*

КАТЕГОРИЯ ЗАЩИТНОСТИ ЛЕСОХОЗЯЙСТВ. ЧАСТИ ЗЕЛЕННЫХ ЗОН

1	2	3	4	5	6	7	8	9	10	11	12	13	14	15	16	17	18	19	20	21	22
:	М	ПЛО-	СОСТАВ, ПОДРОСТ, ПО:	Я: ВY-	ЭЛЕ-	ВОЗ:	ВY-	ДИ:	КЛ:	ГР:	БО:	ТИП	ПОЛН:	ЗАПАС	СЫРОРАСТ,	КЛ:	ЗАПАС	НА	ВЫДЕЛЕ,		
:	ВY-	ШАДЬ,	ПЛЕСОК ПОКРОВ, ПОЧ:	СО-	МЕНТ:				АС:	УП:			ОТА:	ЛЕСА,	ДЕС.	МЗ	АС:				
:	ДЕ-		ВА, РЕЛЬЕФ, ОСОБЕНН:	Р: ТА		РА	СО-	АМ:	С	ПА:	НИ:	ЛЕСА				С	СУ-	РЕ-	ЕДИ-	ЗАХ	
:	ЛА	ГА	ОСТИ ВЫДЕЛА, ОТМЕТ:		ЛЕ-								СУММ:	НА	ОБЩИЙ:	В Т.Ч:	ХО-		НИЧ-		
:			КА О ПОРОСЛЕВОМ	У: Я-	СА	СТ	ТА	ЕТ:	ВО:	ВО:	ТЕ:		А ПЛ:			ПО	ТО:	СТОЯ:	ДИН	НЬХ	
:			ПРОИСХ. КАИМЕН. КАТ:	РУ-					ЗР:	ЗР:		ТЛУ	ОЩА-	1		НА	СОС-	ВА:			ОБЩ
:			ЕГ. НЕЗАЛЕС. ЗЕМЕЛЬ:	С: СА-					Р	АС:	АС:	Т	ЦЕЙ			ТАВ-	РН:	(ОТА	ДЕ-		
:			ХАР. ЛЕСНЫХ КУЛЬТУР						ТА:	ТА:			СЕЧЕ:	ГА	ВЫДЕЛ:	ЛЯЮ-	ОС:	РО-		РЕВЬ:	
:			КАДАСТРОВ, ОЦЕНКА										НИЙ			ШИМ	ТИ:	ГО)		ЕВ	

40 11,0 ЛЕСНЫЕ КУЛЬТУРЫ
 10С 1 19 С 46 19 18 3 2 1 К 0,9 26 286 286 2 11

ПОДРОСТ: 10Е (20) 1,5 м, 1,0 ТЧС. ШТ/ГА
 ПОДЛЕСОК: МЛ Р СР.ГУСТ
 КУЛЬТУРЫ-52 Г., ВСПАШКА ВОРОЗ., ПОСАДКА РУЧНАЯ, РАЗМЕЩЕНИЕ 3,0*0,7 м, 4200 ШТ/ГА, СОСТОЯНИЕ ХОРОШИЕ
 ОЗУ: УЧ-КИ ЛЕСА В РАДИУСЕ 1 КМ ВОКРУГ НАСЕЛЕН. ПУНКТОВ

41 1,7 6ИВ420С2Е 1 9 ИВЦ 20 9 10 2 1 3 ТБ 0,5 4 7 4
 ОС 9 10 С4 2
 Е 7 8 1

ЕДИНИЧНЫЕ ДЕРЕВЬЯ
 10Е Е 60 16 18 1 2

ПОДЛЕСОК: ИВК СР.ГУСТ
 ОЗУ: УЧ-КИ ЛЕСА В РАДИУСЕ 1 КМ ВОКРУГ НАСЕЛЕН. ПУНКТОВ

42 1,8 6Е2ИВ4+ОС+Б+ОЛС 1 16 Е 50 17 20 3 2 2 К 0,6 14 11 9
 ИВЦ 25 10 10 С3 2

ПОДРОСТ: 10Е (20) 2,0 м, 0,5 ТЧС. ШТ/ГА
 ПОДЛЕСОК: Р МЛ СР.ГУСТ
 СОСТАВ НЕОДНОРОДНЫЙ, ПОЛНОТА НЕРАВНОМЕРНАЯ, РАЗМЕЩЕНИЕ ПОДРОСТА ГРУП., ВЫСОТА ВАРИРУЕТ, ВСНИТЕТ ВАРЬИР:
 ВЫШЕ СРЕДНЕЙ
 ОЗУ: УЧ-КИ ЛЕСА В РАДИУСЕ 1 КМ ВОКРУГ НАСЕЛЕН. ПУНКТОВ

Дошко Велес Выхрумов Вт

43 2,1 ЛЕСНЫЕ КУЛЬТУРЫ