

УТВЕРЖДАЮ:
Заместитель министра лесного
хозяйства Кировской области

Соколов С.В.

«26»

2025 г.

Акт обследования аварийных деревьев № 10
лесных насаждений Паркового лесничества
министерства лесного хозяйства Кировской области
(субъект Российской Федерации)

Место проведения

Участковое лесничество	Урочище (дача)	Квартал (кварталы)	Выдел (выделы)
Чепецкое		32	49,50,60

**Перечетная ведомость
аварийных деревьев, назначаемых в рубку**

№ дерева	Координаты	Порода	Высота, м	Диаметр, см	Запас, куб.м	Структурные изъяны, характеризующие аварийность дерева	Сроки проведения мероприятия
1	2	3	4	5	6	7	8
Кв. 32 Выд. 49							
1	58.50168 50.163413	П	15	16	0,15	Свежий ветровал	14.08.27 г.
2	58.50168 50.163413	П	20	24	0,42	Свежий ветровал	14.08.27 г.
3	58.501522 50.163525	Е	23	28	0,68	Свежий ветровал	14.08.27 г.
4	58.501465 50.163267	П	20	24	0,42	Свежий ветровал	14.08.27 г.
5	58.501683 50.163078	П	15	16	0,15	Свежий ветровал	14.08.27 г.
6	58.501607 50.163398	Е	19	20	0,29	Свежий ветровал, опасный наклон	14.08.27 г.
2,11 м ³							
Кв. 32 Выд. 50							
1	58.50132 50.163883	ОС	19	20	0,28	Свежий ветровал	14.08.27 г.
2	58.50162 50.163415	Е	23	28	0,68	Свежий бурелом	14.08.27 г.

3	58.50162 50.163415	С	25	28	0,67	Свежий бурелом	14.08.27 г.
4	58.501572 50.163643	П	15	16	0,15	Свежий ветровал	14.08.27 г.
5	58.501572 50.163643	Е	16	16	0,16	Свежий ветровал	14.08.27 г.
6	58.501572 50.163643	П	20	24	0,42	Свежий ветровал	14.08.27 г.
7	58.50143 50.16367	П	15	16	0,15	Свежий бурелом	14.08.27 г.
8	58.50143 50.16367	Б	24	44	1,65	Свежий ветровал	14.08.27 г.
4,16 м3							
Кв. 32 Выд. 60							
1	58.501417 50.167007	ОС	22	28	0,64	Свежий ветровал, опасный наклон	14.08.27 г.
2	58.501478 50.167085	Е	23	28	0,68	Старый сухостой	14.08.27 г.
3	58.501418 50.166462	ОС	22	28	0,64	Свежий ветровал	14.08.27 г.
4	58.501457 50.166398	ОС	22	28	0,64	Свежий ветровал	14.08.27 г.
5	58.501478 50.166203	П	24	36	1,07	Свежий ветровал	14.08.27 г.
6	58.50148 50.165733	Е	21	24	0,46	Свежий бурелом	14.08.27 г.
7	58.50166 50.165925	Е	21	24	0,46	Свежий ветровал, опасный наклон	14.08.27 г.
4,59 м3							

Исполнитель работ по проведению обследования аварийных деревьев:

Инженер-лесопатолог КОГКУ «Кировлесцентр» Суханов С.М.

(подпись)


Дата составления документа 22.08.2025 г


телефон 883332 67-96-66


ЗАКЛЮЧЕНИЕ

С целью предотвращения негативных процессов или снижения ущерба от их воздействия: рекомендуется провести рубку аварийных деревьев.

Фотофиксация аварийных деревьев Чепецкого участкового лесничества
квартал 32 выдел 49,50,60







Широта: 58.501607
Долгота: 50.163398
Точность: 2.5 м
Время: 14 авг. 2025 11:11
кв 32 в 49 6




Широта: 58.50132
Долгота: 50.163883
Точность: 1.8 м
Время: 14 авг. 2025 10:56
кв 32 в 50 1



Широта: 58.50162
Долгота: 50.163415
Точность: 3.2 м
Время: 14 авг. 2025 10:55
кв 32 50 2.3



Широта: 58.501572
Долгота: 50.163643
Точность: 1.9 м
Время: 14 авг. 2025 10:58
кв 32 50 4.5.6





Широта: 58.501478
Долгота: 50.167085
Точность: 1.9 м
Время: 14 авг. 2025 11:24
кв 32 в 60 2



Широта: 58.501418
Долгота: 50.166462
Точность: 3.0 м
Время: 14 авг. 2025 11:26
кв 32 в 60 3



Широта: 58.501457
Долгота: 50.166398
Точность: 1.7 м
Время: 14 авг. 2025 11:27
кв 32 в 60 4



Широта: 58.501478
Долгота: 50.166203
Точность: 1.8 м
Время: 14 авг. 2025 11:29
кв 32 в 60 5



Исполнитель работ по проведению обследования аварийных деревьев:

Инженер-лесопатолог I категории КОГКУ «Кировлесцентр» Суханов С.М.

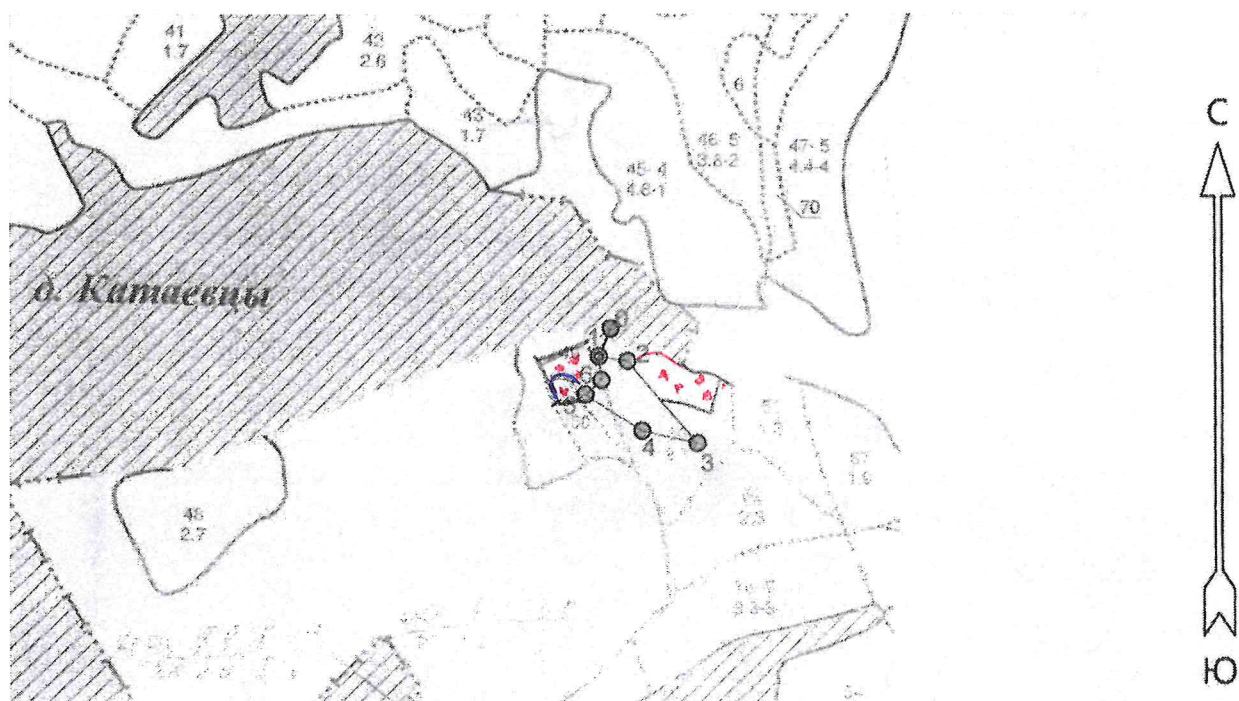
(подпись)

Дата составления документа 22.08.2025 г.

Абрис участка леса.

в кв. 32 выд. 49 на площ. 0,4 га выд. 50 на площ. 0,1 га выд. 60 на площ. 0,5 га Паркового
лесничества Чепецкого участкового лесничества Участок находится в свободной от
аренды/арендованной территории (нужное подчеркнуть)

Масштаб 1:10 000



Условные обозначения:
участок, намечаемый в сплошную санитарную рубку/выборочную санитарную рубку/РАД

Исполнитель работ по проведению лесопатологического обследования:

ФИО _ Суханов С.М. _ Подпись 

Дата составления документа 22.08.2025 г. __

№ выдела	Площадь	Состав, Подрост, подлесок, покров, почва, рельеф, особенности выдела. Отметка о порослевом проих. Наименование катергорий незалес. земель. Хар. лесных культур. Категория охраняемой территории	Ярса	Высота	Элемент леса	Возраст	Высота	Диаметр	Класс	Группа	Бонитет	Тип леса	Полнота	Запас сыроваст. леса, кмб				Класс	Запас на выделе, кмб				Хозяйственные мероприятия
														на 1 га	общий на выдел	в т.ч. по состав. породам	с		сухостоя (старого)	редич. дер	едиич. дер	Закламенность обшая ливкида	
1	2	3	4	5	6	7	8	9	10	11	12	13	14	15	16	17	18	19	20	21	22	23	24

49 1.6 9С1Б+Б 1 24 9С 75 24 28 4 4 2 К 0.6 230 368 331 1 Уборка захламлен. (3%)
 1 Б
 Б

озу: Участки лесов вокруг сельских населенных пунктов и садовых товариществ
 Рекреационная х-ка.; тип ландшафта - Открытый без дер., эстетическая оценка - 3, санитарно-гигиен. оценка - Средняя, Устойчивые, проходимость - Хорошая, ста-
 дия дигрессии - регулирование рекреации не требуется

50 0.5 8Б2Е+ОС 1 20 8Б 40 20 22 4 3 2 К 0.6 140 70 56 2 Уборка захламлен. (3%)
 2 Б
 ОС

озу: Участки лесов вокруг сельских населенных пунктов и садовых товариществ
 Рекреационная х-ка.; тип ландшафта - Открытый без дер., эстетическая оценка - 3, санитарно-гигиен. оценка - Средняя, Устойчивые, проходимость - Хорошая, ста-
 дия дигрессии - регулирование рекреации не требуется

51 1.3 9С1Б+Е 1 18 9С 65 18 20 4 4 2 К 0.7 200 260 234 2
 1 Б
 Е

подлесок: МЖ Редкий

озу: Участки лесов вокруг сельских населенных пунктов и садовых товариществ
 Рекреационная х-ка.; тип ландшафта - Открытый без дер., эстетическая оценка - 3, санитарно-гигиен. оценка - Средняя, Устойчивые, проходимость - Хорошая, ста-
 дия дигрессии - регулирование рекреации не требуется

52 2.3 5Б2ОС3Е 1 18 5Б 65 18 18 7 5 3 ТБ 0.7 140 322 161 3
 2 ОС
 3 Е

подлесок: ИВБ Редкий

озу: Участки лесов вокруг сельских населенных пунктов и садовых товариществ
 Рекреационная х-ка.; тип ландшафта - Открытый без дер., эстетическая оценка - 3, санитарно-гигиен. оценка - Средняя, Устойчивые, проходимость - Хорошая, ста-
 дия дигрессии - регулирование рекреации не требуется

53 2.3 6Б3ОС1Е 1 18 6Б 65 18 20 7 5 3 ТБ 0.7 140 322 193 2
 3 ОС
 1 Е

подлесок: Р Редкий

озу: Берегозащитные, почвозап. участки лесов, расп. вдоль водных объектов, склонов оврагов
 Рекреационная х-ка.; тип ландшафта - Открытый без дер., эстетическая оценка - 3, санитарно-гигиен. оценка - Средняя, Устойчивые, проходимость - Хорошая, ста-
 дия дигрессии - регулирование рекреации не требуется

Особенности; Прибрежная защитная полоса, ООПТ Зеленая зона г.Кирова, Кирово-Чепецка и Слободского

