

УТВЕРЖДАЮ:
Заместитель министра лесного хозяйства
Кировской области

В.Г. Глушков
«20» Сентября 2024 г.

Акт
лесопатологического обследования № 93

лесных насаждений Котельничского лесничества Кировской области

Способ лесопатологического обследования:

1. Визуальный

2. Инструментальный

Место проведения

Участковое лесничество	Урочище (лесная дача)	Квартал	Выдел	Площадь выдела, га	Лесопато- логический выдел	Площадь лесопатоло- гического выдела, га
Вишкильское	—	90	6	71,0	1	69,0

Лесопатологическое обследование проведено на общей площади 69,0 га

Кадастровый номер участка:

43:13:000000:488

(для участков, предоставленных в постоянное (бессрочное) пользование, аренду)

Документ о праве пользования: распоряжение департамента лесного хозяйства Кировской области от 15.12.2008 № 418 о предоставлении лесного участка в постоянное (бессрочное) пользование для осуществления научно-исследовательской и образовательной деятельности Федеральному государственному бюджетному учреждению «Государственный природный заповедник «Нургуш»

(тип документа о праве пользования, дата, номер, вид разрешенного использования лесов)

1. Визуальное (рекогносцировочное) лесопатологическое обследование
 Лесничество (лесопарк) Котельничское Участковое лесничество Вишкильское
 Урочище (дача) — Квартал 90 Выдел 6 Лесопатологический выдел 1
 Наземное Дистанционное

1.1. На площади 69,0 га фактическая таксационная характеристика лесного насаждения не соответствует таксационному описанию. Причины несоответствия: давность лесоустройства

Ведомость насаждений с выявленными несоответствиями таксационным описаниям приведена в приложении 1 к Акту.

1.2. Лесные насаждения с нарушенной и утраченной устойчивостью выявлены на площади 69,0 га:

Участковое лесничество	Урочище (лесная дача)	Квартал	Выдел	Площадь насаждений, га		Причины ослабления, повреждения
				с нарушенной устойчивостью	с утраченной устойчивостью	
1	2	3	4	5	6	7
Вишкильское	—	90	6	69,0	0	Стволовая гниль

Состояние обследованных лесных насаждений приведено в приложениях 1.1-1.4 к Акту в зависимости от метода проведения ЛПО

1.3. В обследованных насаждениях прогнозируется:

Прогноз	Площадь, га
1	2
Ослабление лесных насаждений	
Усыхание лесных насаждений различной степени	
Развитие очагов вредных организмов	

1.4. Обнаружено загрязнение лесного участка отходами и выбросами:

бытовыми

промышленными

Вид загрязнения	Размеры загрязнения			Объём, м ³	Площадь загрязнения, га
	длина, м	ширина, м	высота, м		
1	2	3	4	5	6

ЗАКЛЮЧЕНИЕ

Оценка текущего санитарного и лесопатологического состояния лесных насаждений, назначенные профилактические мероприятия по защите лесов, заключение о необходимости проведения инструментального ЛПО.

По результатам визуального обследования санитарного и лесопатологического состояния установлено, что насаждение является ослабленным (СКС = 1,8).

Участковое лесничество	Урочище (лесная дача)	Квартал	Выдел	Площадь выдела, га	Лесопатологический выдел	Площадь лесопатологического выдела, га	Вид мероприятия	Площадь мероприятия, га
1	2	3	4	5	6	7	8	9
Вишкильское	—	90	6	71,0	1	69,0	—	—

Дата проведения ЛПО 14.08.2024

Дата составления документа 12.09.2024

Исполнитель работ по проведению лесопатологического обследования:

Лесничий Вишкильского участкового лесничества Котельничского лесничества КОГКУ «Кировлесцентр»

ДОКУМЕНТ ПОДПИСАН
 ЭЛЕКТРОННОЙ ПОДПИСЬЮ
 Сертификат: 4E 6C E0 D8 E1 7E 73 E7 95 C5 4B AC D2 97 47 29
 Владелец: Игитов Александр Михайлович, КИРОВСКОЕ ОБЛАСТНОЕ
 Действителен: с 29.02.2024 по 24.05.2025

Игитов Александр Михайлович

Тел.: +7 (953) 679-02-12

Ведомость
участков леса с выявленными несоответствиями
таксационным описаниям

Субъект Российской Федерации Кировская область Лесничество Котельничское
Участковое лесничество Вишкильское Урочище (дача) —

1	2	3	4	5	6	7	8	9	10	Таксационная характеристика лесного насаждения									Заложено пробных площадей		
										11	12	13	14	15	16	17	18	19	20	21	
Год проведения лесоустройства	Номер квартала	Номер выдела	Площадь выдела, га	Целевое назначение лесов	Категория заповитных лесов	ОЗУ	Источник данных	Номер лесопато-логического выдела	Площадь лесопатологического выдела, га	Состав	Порода	Возраст	Средняя высота, м	Средний диаметр, см	Тип леса	Плотность	Бонитет	Запас, м³/га	Количество, шт.	Площадь, га	
2000	90	6	71,0	Защитные	Запретные полосы вдоль нерестовых рек	—	ТО	1	69,0	3Дв	Дв	100	24	36	К/Сз	0,7	II	270 20 - сух.			
										2В	В		23	32							
										2Б	Б	80	24	32							
										2Ос	Ос		27	40							
										1С	С		25	36							
										+Б	Б	40									
										+Е	Е										
							Ф	1	69,0	3Дв	Дв	120	24	36	К/Сз	0,7	III	251 19 - сух.			
										2В	В		23	32							
										3Ос	Ос	90	27	40							
										2Б	Б		25	32							
										+С	С										
										+В	В	40									
										+Б	Б										
										+Е	Е										

Условные обозначения: ТО - таксационные описания; Ф - фактическая характеристика лесного насаждения

Исполнитель работ по проведению лесопатологического обследования:

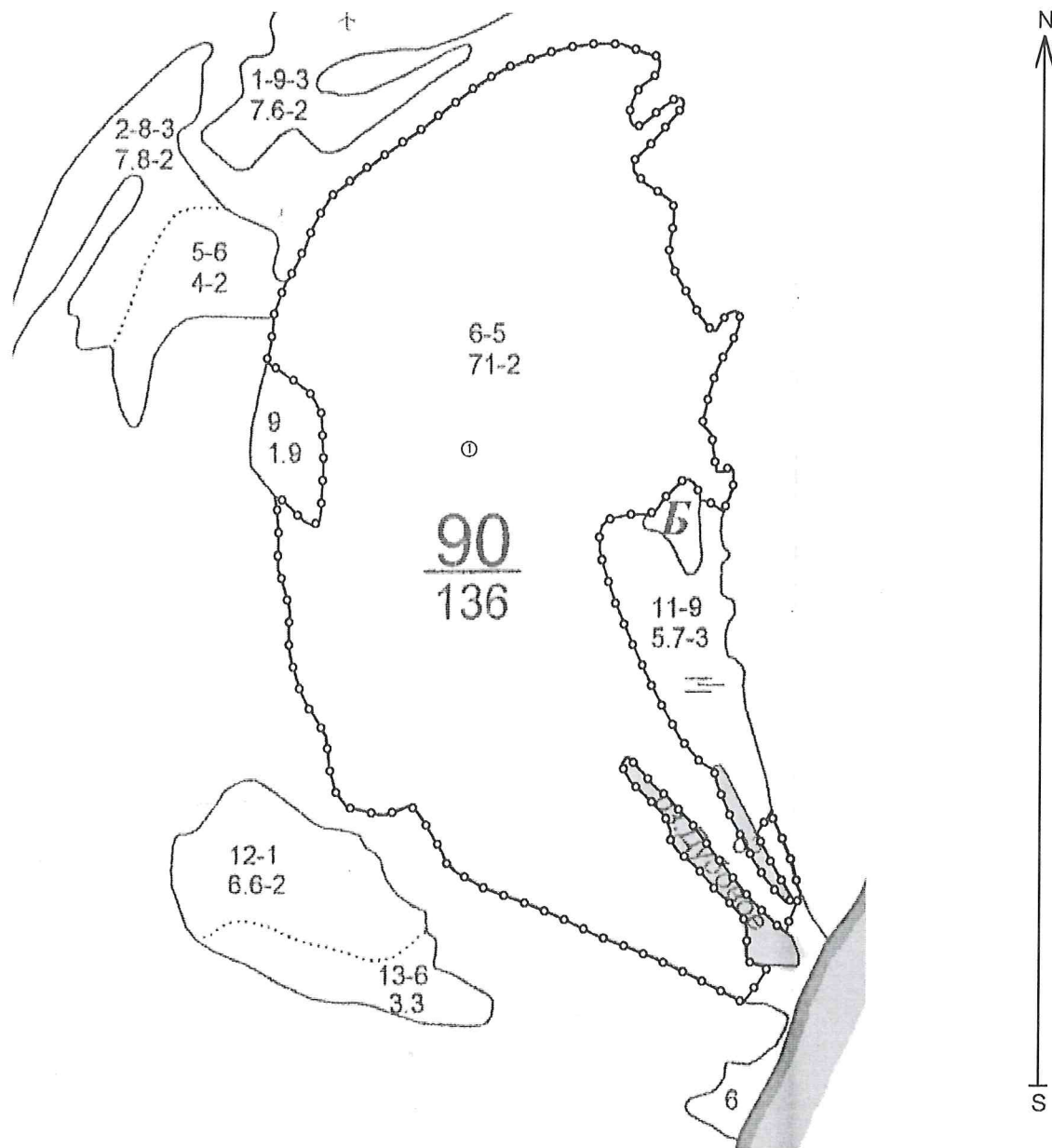
Игитов А.М.

**ДОКУМЕНТ ПОДПИСАН
ЭЛЕКТРОННОЙ ПОДПИСЬЮ**
Сертификат: 4E 6C E0 D8 E1 7E 73 E7 95 C5 4B AC D2 97 47 29
Владелец: Игитов Александр Михайлович, КИРОВСКОЕ ОБЛАСТНОЕ ГОСУДАРСТВЕННОЕ
Действителен: с 29.02.2024 по 24.05.2025

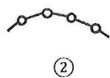
12.09.2024

АБРИС
участка леса
в Котельничском лесничестве, Вишкильском участковом лесничестве
квартале 90, выделе 6

Масштаб 1 : 10 000



Условные обозначения:



- границы лесопатологических выделов
- номера лесопатологических выделов

Исполнитель работ по проведению лесопатологического обследования:



ФИО: Игитов А.М.

**ДОКУМЕНТ ПОДПИСАН
ЭЛЕКТРОННОЙ ПОДПИСЬЮ**
Сертификат: 4E 6C E0 D8 E1 7E 73 E7 95 C5 4B AC D2 97 47 29
Владелец: Игитов Александр Михайлович, КИРОВСКОЕ ОБЛАСТНОЕ
Действителен: с 29.02.2024 по 24.05.2025

12.09.2024

Фототаблица

участка лесных насаждений без назначения санитарно-оздоровительных мероприятий
в Котельничском лесничестве



Исполнитель работ по проведению лесопатологического обследования:

Игитов А.М.

**ДОКУМЕНТ ПОДПИСАН
ЭЛЕКТРОННОЙ ПОДПИСЬЮ**
Сертификат: 4E 6C E0 D8 E1 7E 73 E7 95 C5 4B AC D2 97 47 29
Владелец: Игитов Александр Михайлович, КИРОВСКОЕ ОБЛАСТНОЕ
Действителен: с 29.02.2024 по 24.05.2025

12.09.2024

№	ПЛОЩА	КАТЕГОРІЯ ЗАМІТНОСТІ	ЗАБРЕТ, ПОЛОСИ ВДОЛІ НЕРЕСТ. РЕК	КВАРТАЛ 96				
1	7,6 5525+E+OC	1 25 Б	65 26 28	9 4 2	13 13	14 15 16 17 18 19 20 21 22 23	24	Р. ПЕР. В СПЕЛ. 50%
	ПОДРОСТ: 10Б (30)	3,0 м, 2,0 тис. шт/га	50 20 22					
	ПОДЛЕСОК: Р РЕЛКНЕ							
2	7,6 5352OC+E	1 23 Б	75 25 32	0 4 2	К К	17 20	156	76 3 47 2 51 3
	ПОДРОСТ: 10Б (20)	1,5 м, 0,5 тис. шт/га	50 21 22					
	ПОДЛЕСОК: Р МХ РЕЛКНЕ		21 24					
3	6,2 БОЛОТО							
	ПОДРОСТ: 10Б (20)	НИЗЬКІЙ ОСОКОВИЙ ЗАРАСТАННЯ 20% НВА	00 24 40					
	ПОДЛЕСОК: Р МХ РЕЛКНЕ							
4	11,0 10Т+E	1 24 Т	00 24 44	9 4 2	ТВ С4	14 15 16 17 18 19 20	209 3	12 Р. ПЕР. В СПЕЛ. 25%
	ПОДРОСТ: 10Б (20)	1,5 м, 2,0 тис. шт/га	55 22 24	6 4 2	М4 Б3	19 26	104	73 3 21 2 10 1
	ПОДЛЕСОК: Р МХ РЕЛКНЕ		21 24					
5	4,0 70C2510+E	1 22 OC	55 22 24	6 4 2	М4 Б3	19 26	104	73 3 21 2 10 1
	ПОДРОСТ: 10Б (20)	1,5 м, 2,0 тис. шт/га	55 22 24	6 4 2	М4 Б3	19 26	104	73 3 21 2 10 1
	ПОДЛЕСОК: Р МХ РЕЛКНЕ		21 24					
6	71,0 3Д52Р2520C10+E	1 25 Б	100 24 36	5 3 2	К С3	17 27	1917	575 2 384 3 363 3 383 3 192 1
	ПОДРОСТ: 10Б (30)	2,5 м, 1,0 тис. шт/га	80 27 40					
	ПОДЛЕСОК: Р МХ РЕЛКНЕ		25 36					
7	5,6 6T20C20Л4+E	1 24 Т	75 25 40	6 4 2	OC С5	11 62	62	37 3 13 3 12 3
	ПОДРОСТ: 10Б (30)	2,5 м, 1,0 тис. шт/га	75 25 40	6 4 2	OC С5	11 62	62	37 3 13 3 12 3
	ПОДЛЕСОК: Р МХ РЕЛКНЕ		21 28					
8	1,5 4T30C2510Л4	1 18 Т	55 18 24	6 4 3	OC С5	9 14	14	6 3 4 3 3 3 1 3
	ПОДРОСТ: 10Б (20)	1,5 м, 2,0 тис. шт/га	55 18 24	6 4 3	OC С5	9 14	14	6 3 4 3 3 3 1 3
	ПОДЛЕСОК: Р МХ РЕЛКНЕ		17 22					
9	1,9 70C2510C+E	1 26 С	120 27 36	6 4 2	М4 Б3	19 20	40	20 1 0 2 4 3
	ПОДРОСТ: 10Б (20)	1,5 м, 2,0 тис. шт/га	120 27 36	6 4 2	М4 Б3	19 20	40	20 1 0 2 4 3
	ПОДЛЕСОК: Р МХ РЕЛКНЕ		25 36					
	ПОДЛЕСОК: Р МХ РЕЛКНЕ		25 36					
10	3,6 6T2520C+0ЛС	1 25 Т	75 25 40	0 4 2	OC С5	15 20	76	46 2 Р. ПЕР. В СПЕЛ. 100% СОД. СОХ. ЦІР.

Копія безпечки
Лесничий Віснівський А. М.
Ір. Лес-60 Шинтов А. М.

