

УТВЕРЖДАЮ:
И.о. министра лесного
хозяйства Кировской области
А.А. Загошкин
«25» ноября 2022 г

Акт
лесопатологического обследования № 87

лесных насаждений Котельничского лесничества Кировской области

Способ лесопатологического обследования:

1. Визуальный

2. Инструментальный

Место проведения

Участковое лесничество	Урочище (лесная дача)	Квартал	Выдел	Площадь выдела, га	Лесопа- тологический выдел	Площадь лесопа- тологического выдела, га
Вишкильское	—	48	11	18,0	1	8,0
Вишкильское	—	48	11	18,0	2	10,0
Вишкильское	—	48	12	18,0	1	18,0
Вишкильское	—	48	13	4,6	1	4,6
Вишкильское	—	48	14	2,4	1	2,4

Лесопатологическое обследование проведено на общей площади 43,0 га

Кадастровый номер участка:

43:13:000000:488

(для участков, предоставленных в постоянное (бессрочное) пользование, аренду)

Документ о праве пользования: распоряжение департамента лесного хозяйства Кировской области от 15.12.2008 № 418 о предоставлении лесного участка в постоянное (бессрочное) пользование для осуществления научно-исследовательской и образовательной деятельности Федеральному государственному бюджетному учреждению «Государственный природный заповедник «Нургуш»

(тип документа о праве пользования, дата, номер, вид разрешенного использования лесов)

1. Визуальное (рекогносцировочное) лесопатологическое обследование
 Лесничество (лесопарк) Котельничское Участковое лесничество Вишкильское
 Урочище (дача) — Квартал 48 Выдел 11 Лесопатологический выдел 1
 Наземное Дистанционное

1.1. На площади 8,0 га фактическая таксационная характеристика лесного насаждения не соответствует таксационному описанию. Причины несоответствия: ошибка лесоустройства

Ведомость насаждений с выявленными несоответствиями таксационным описаниям приведена в приложении 1 к Акту.

1.2. Лесные насаждения с нарушенной и утраченной устойчивостью выявлены на площади 0 га:

Участковое лесничество	Урочище (лесная дача)	Квартал	Выдел	Площадь насаждений, га		Причины ослабления, повреждения
				с нарушенной устойчивостью	с утраченной устойчивостью	
1	2	3	4	5	6	7

Состояние обследованных лесных насаждений приведено в приложениях 1.1-1.4 к Акту в зависимости от метода проведения ЛПО

1.3. В обследованных насаждениях прогнозируется:

Прогноз	Площадь, га
1	2
Ослабление лесных насаждений	
Усыхание лесных насаждений различной степени	
Развитие очагов вредных организмов	

1.4. Обнаружено загрязнение лесного участка отходами и выбросами:

бытовыми

промышленными

Вид загрязнения	Размеры загрязнения			Объем, м³	Площадь загрязнения, га
	длина, м	ширина, м	высота, м		
1	2	3	4	5	6

ЗАКЛЮЧЕНИЕ

Оценка текущего санитарного и лесопатологического состояния лесных насаждений, назначенные профилактические мероприятия по защите лесов, заключение о необходимости проведения инструментального ЛПО.

По результатам визуального обследования санитарного и лесопатологического состояния установлено, что насаждение не имеет признаков ослабления (СКС = 1,23). Назначения профилактических мероприятий по защите лесов не требуется.

Участковое лесничество	Урочище (лесная дача)	Квартал	Выдел	Площадь выдела, га	Лесопатологический выдел	Площадь лесопатологического выдела, га	Вид мероприятия	Площадь мероприятия, га
1	2	3	4	5	6	7	8	9
Вишкильское	—	48	11	18,0	1	8,0	—	—


Дата проведения ЛПО 04.10.2022

Дата составления документа 21.11.2022

Исполнитель работ по проведению лесопатологического обследования:

Лесничий Вишкильского участкового лесничества Котельничского лесничества КОГКУ «Кировлесцентр»

Игитов Александр Михайлович



Телефон: +7 (953) 679-02-12

1. Визуальное (рекогносцировочное) лесопатологическое обследование
Лесничество (лесопарк) Котельничское Участковое лесничество Вишкильское
Урочище (дача) — Квартал 48 Выдел 11 Лесопатологический выдел 2

Наземное



Дистанционное



1.1. На площади 10,0 га фактическая таксационная характеристика лесного насаждения соответствует таксационному описанию. Причины несоответствия:

Ведомость насаждений с выявленными несоответствиями таксационным описаниям приведена в приложении 1 к Акту.

1.2. Лесные насаждения с нарушенной и утраченной устойчивостью выявлены на площади 0 га:

Участковое лесничество	Урочище (лесная дача)	Квартал	Выдел	Площадь насаждений, га		Причины ослабления, повреждения
				с нарушенной устойчивостью	с утраченной устойчивостью	
1	2	3	4	5	6	7

Состояние обследованных лесных насаждений приведено в приложениях 1.1-1.4 к Акту в зависимости от метода проведения ЛПО

1.3. В обследованных насаждениях прогнозируется:

Прогноз	Площадь, га
1	2
Ослабление лесных насаждений	
Усыхание лесных насаждений различной степени	
Развитие очагов вредных организмов	

1.4. Обнаружено загрязнение лесного участка отходами и выбросами:

бытовыми



промышленными



Вид загрязнения	Размеры загрязнения			Объем, м ³	Площадь загрязнения, га
	длина, м	ширина, м	высота, м		
1	2	3	4	5	6

ЗАКЛЮЧЕНИЕ

Оценка текущего санитарного и лесопатологического состояния лесных насаждений, назначенные профилактические мероприятия по защите лесов, заключение о необходимости проведения инструментального ЛПО.

По результатам визуального обследования санитарного и лесопатологического состояния установлено, что насаждение не имеет признаков ослабления (СКС = 1,24). Назначения профилактических мероприятий по защите лесов не требуется.

Участковое лесничество	Урочище (лесная дача)	Квартал	Выдел	Площадь выдела, га	Лесопатологический выдел	Площадь лесопатологического выдела, га	Вид мероприятия	Площадь мероприятия, га
1	2	3	4	5	6	7	8	9
Вишкильское	—	48	11	18,0	2	10,0	—	—

Дата проведения ЛПО 04.10.2022

Дата составления документа 21.11.2022

Исполнитель работ по проведению лесопатологического обследования:

Лесничий Вишкильского участкового лесничества Котельничского лесничества КОГКУ «Кировлесцентр»

Игитов Александр Михайлович

Телефон: +7 (953) 679-02-12

1. Визуальное (рекогносцировочное) лесопатологическое обследование
 Лесничество (лесопарк) Котельничское Участковое лесничество Вишкильское
 Урочище (дача) — Квартал 48 Выдел 12 Лесопатологический выдел 1
 Наземное Дистанционное

1.1. На площади 18,0 га фактическая таксационная характеристика лесного насаждения не соответствует таксационному описанию. Причины несоответствия: естественный распад перестойного лесного насаждения, давность лесоустройства

Ведомость насаждений с выявленными несоответствиями таксационным описаниям приведена в приложении 1 к Акту.

1.2. Лесные насаждения с нарушенной и утраченной устойчивостью выявлены на площади 0 га:

Участковое лесничество	Урочище (лесная дача)	Квартал	Выдел	Площадь насаждений, га		Причины ослабления, повреждения
				с нарушенной устойчивостью	с утраченной устойчивостью	
1	2	3	4	5	6	7

Состояние обследованных лесных насаждений приведено в приложениях 1.1-1.4 к Акту в зависимости от метода проведения ЛПО

1.3. В обследованных насаждениях прогнозируется:

Прогноз	Площадь, га
1	2
Ослабление лесных насаждений	
Усыхание лесных насаждений различной степени	
Развитие очагов вредных организмов	

1.4. Обнаружено загрязнение лесного участка отходами и выбросами:

бытовыми промышленными

Вид загрязнения	Размеры загрязнения			Объем, м³	Площадь загрязнения, га
	длина, м	ширина, м	высота, м		
1	2	3	4	5	6

ЗАКЛЮЧЕНИЕ

Оценка текущего санитарного и лесопатологического состояния лесных насаждений, назначенные профилактические мероприятия по защите лесов, заключение о необходимости проведения инструментального ЛПО.

По результатам визуального обследования санитарного и лесопатологического состояния установлено, что насаждение не имеет признаков ослабления (СКС = 1,45). Назначения профилактических мероприятий по защите лесов не требуется.

Участковое лесничество	Урочище (лесная дача)	Квартал	Выдел	Площадь выдела, га	Лесопатологический выдел	Площадь лесопатологического выдела, га	Вид мероприятия	Площадь мероприятия, га
1	2	3	4	5	6	7	8	9
Вишкильское	—	48	12	18,0	1	18,0	—	—


Дата проведения ЛПО 04.10.2022

Дата составления документа 21.11.2022

Исполнитель работ по проведению лесопатологического обследования:

Лесничий Вишкильского участкового лесничества Котельничского лесничества КОГКУ «Кировлесцентр»

Игитов Александр Михайлович



Телефон: +7 (953) 679-02-12

1. Визуальное (рекогносцировочное) лесопатологическое обследование
 Лесничество (лесопарк) Котельничское Участковое лесничество Вишкильское
 Урочище (дача) — Квартал 48 Выдел 13 Лесопатологический выдел 1
 Наземное Дистанционное

1.1. На площади 4,6 га фактическая таксационная характеристика лесного насаждения соответствует таксационному описанию. Причины несоответствия:

Ведомость насаждений с выявленными несоответствиями таксационным описаниям приведена в приложении 1 к Акту.

1.2. Лесные насаждения с нарушенной и утраченной устойчивостью выявлены на площади 0 га:

Участковое лесничество	Урочище (лесная дача)	Квартал	Выдел	Площадь насаждений, га		Причины ослабления, повреждения
				с нарушенной устойчивостью	с утраченной устойчивостью	
1	2	3	4	5	6	7

Состояние обследованных лесных насаждений приведено в приложениях 1.1-1.4 к Акту в зависимости от метода проведения ЛПО

1.3. В обследованных насаждениях прогнозируется:

Прогноз	Площадь, га
1	2
Ослабление лесных насаждений	
Усыхание лесных насаждений различной степени	
Развитие очагов вредных организмов	

1.4. Обнаружено загрязнение лесного участка отходами и выбросами:

бытовыми промышленными

Вид загрязнения	Размеры загрязнения			Объем, м³	Площадь загрязнения, га
	длина, м	ширина, м	высота, м		
1	2	3	4	5	6

ЗАКЛЮЧЕНИЕ

Оценка текущего санитарного и лесопатологического состояния лесных насаждений, назначенные профилактические мероприятия по защите лесов, заключение о необходимости проведения инструментального ЛПО.

По результатам визуального обследования санитарного и лесопатологического состояния установлено, что насаждение не имеет признаков ослабления (СКС = 1,295). Назначения профилактических мероприятий по защите лесов не требуется.

Участковое лесничество	Урочище (лесная дача)	Квартал	Выдел	Площадь выдела, га	Лесопатологический выдел	Площадь лесопатологического выдела, га	Вид мероприятия	Площадь мероприятия, га
1	2	3	4	5	6	7	8	9
Вишкильское	—	48	13	4,6	1	4,6	—	—


Дата проведения ЛПО 04.10.2022

Дата составления документа 21.11.2022

Исполнитель работ по проведению лесопатологического обследования:

Лесничий Вишкильского участкового лесничества Котельничского лесничества КОГКУ «Кировлесцентр»

Игитов Александр Михайлович



Телефон: +7 (953) 679-02-12

1. Визуальное (рекогносцировочное) лесопатологическое обследование
 Лесничество (лесопарк) Котельничское Участковое лесничество Вишкильское
 Урочище (дача) — Квартал 48 Выдел 14 Лесопатологический выдел 1
 Наземное Дистанционное

1.1. На площади 2,4 га фактическая таксационная характеристика лесного насаждения соответствует таксационному описанию. Причины несоответствия:

Ведомость насаждений с выявленными несоответствиями таксационным описаниям приведена в приложении 1 к Акту.

1.2. Лесные насаждения с нарушенной и утраченной устойчивостью выявлены на площади 0 га:

Участковое лесничество	Урочище (лесная дача)	Квартал	Выдел	Площадь насаждений, га		Причины ослабления, повреждения
				с нарушенной устойчивостью	с утраченной устойчивостью	
1	2	3	4	5	6	7

Состояние обследованных лесных насаждений приведено в приложениях 1.1-1.4 к Акту в зависимости от метода проведения ЛПО

1.3. В обследованных насаждениях прогнозируется:

Прогноз	Площадь, га
1	2
Ослабление лесных насаждений	
Усыхание лесных насаждений различной степени	
Развитие очагов вредных организмов	

1.4. Обнаружено загрязнение лесного участка отходами и выбросами:

бытовыми промышленными

Вид загрязнения	Размеры загрязнения			Объем, м ³	Площадь загрязнения, га
	длина, м	ширина, м	высота, м		
1	2	3	4	5	6

ЗАКЛЮЧЕНИЕ

Оценка текущего санитарного и лесопатологического состояния лесных насаждений, назначенные профилактические мероприятия по защите лесов, заключение о необходимости проведения инструментального ЛПО.

По результатам визуального обследования санитарного и лесопатологического состояния установлено, что насаждение не имеет признаков ослабления (СКС = 1,165). Назначения профилактических мероприятий по защите лесов не требуется.

Участковое лесничество	Урочище (лесная дача)	Квартал	Выдел	Площадь выдела, га	Лесопатологический выдел	Площадь лесопатологического выдела, га	Вид мероприятия	Площадь мероприятия, га
1	2	3	4	5	6	7	8	9
Вишкильское	—	48	14	2,4	1	2,4	—	—


Дата проведения ЛПО 04.10.2022

Дата составления документа 21.11.2022

Исполнитель работ по проведению лесопатологического обследования:

Лесничий Вишкильского участкового лесничества Котельничского лесничества КОГКУ «Кировлесцентр»

Игитов Александр Михайлович



Телефон: +7 (953) 679-02-12

Ведомость
участков леса с выявленными несоответствиями
таксационным описаниям

Субъект Российской Федерации Кировская область Лесничество Котельничское
 Участковое лесничество Вишкильское Урочище (дача) —

Год проведения лесоустройства	Номер квартала	Номер выдела	Площадь выдела, га	Целевое назначение лесов	Категория защитных лесов	ОЗУ	Источник данных	Номер лесопатологического выдела	Площадь лесопатологического выдела, га	Таксационная характеристика лесного насаждения									Заложено пробных площадей	
										Состав	Порода	Возраст	Средняя высота, м	Средний диаметр, см	Тип леса	Полнота	Бонитет	Запас, м ³ /га	Количество, шт.	Площадь, га
1	2	3	4	5	6	7	8	9	10	11	12	13	14	15	16	17	18	19	20	21
2000	48	11	18,0	Защитные	Запретные полосы лесов по берегам рек	—	ТО	1	8,0	7Б	Б	65	16	16	ОСФ/В ₃	0,8	IV	130		
										2С	С		15	16						
										1Е	Е		14	16						
							Ф	1	8,0	5С	С	85	18	20	ХДМ/В ₄	0,8	III	209		
										2Е	Е		16	20				11 - сух.		
										3Б	Б		18	18						
2000	48	12	18,0	Защитные	Запретные полосы лесов по берегам рек	—	ТО	1	18,0	5С	С	160	21	32	ОСФ/В ₃	0,5	IV	170		
										3Е	Е		21	28						
										2Б	Б	90	21	28						
										+Е	Е	70								
										+С	С									
							Ф	1	18,0	5С	С	160	22	40	ХДМ/В ₄	0,4	IV	131		
										3Е	Е		23	36						
										2Б	Б	100	22	32						
										+Е	Е	90								
										+С	С									

Условные обозначения: ТО - таксационные описания; Ф - фактическая характеристика лесного насаждения

Исполнитель работ по проведению лесопатологического обследования:

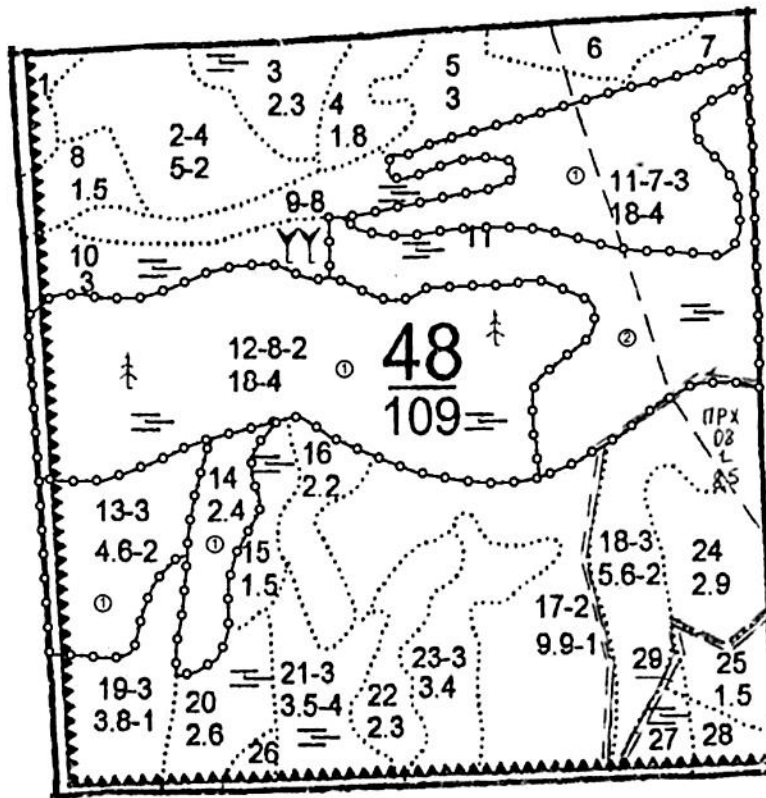
Фамилия, имя и отчество (при наличии) Игитов А.М.



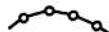
АБРИС

участка лесных насаждений без назначения
санитарно-оздоровительных мероприятий
в Котельничском лесничестве, Вишкильском участковом лесничестве
урочище (даче) —, квартале 48, выделе (выделах) 11, 12, 13, 14,
лесопатологическом выделе (выделах) 1, 1, 2, 1, 1 на площади 43 га

Масштаб 1 : 10 000



Условные обозначения:



- границы лесопатологических выделов



- номера лесопатологических выделов

Исполнитель работ по проведению лесопатологического обследования:

ФИО: Игитов А.М.

Подпись

Дата

21.11.2022

неодороженно колч

КАТЕГОРИЯ ЗАМТНОСТИ	ЗАПРЕТ. ПОЛОСА ВДОЛЬ РЕК	ТИП	13	14	15	16	17	18	19	20	21	22	23	24
1	1,9 100+E+B	ПОДРОСТ: 10Е (20) 1,5 М, 2,0 ТУС. УТ/ГА ПОДЛЕСОК: Р ЧК РЕДКИЯ СЕЛЕКЦИОННАЯ ОЦЕНКА: НОРМАЛЬНЫЕ	58	15	14	3	2	2	5	16	16	16	16	16
2	5,0 602E2B	ПОДРОСТ: 10Е (20) 1,5 М, 2,0 ТУС. УТ/ГА ПОДЛЕСОК: Р ЧК РЕДКИЯ СЕЛЕКЦИОННАЯ ОЦЕНКА: НОРМАЛЬНЫЕ	65	19	22	4	3	2	5	100	60	1	1	1
3	2,3 10C	ЕДИНичНЫЕ ДЕРЕВЬЯ 10C							3					
4	1,0 100+S+C	ПОДРОСТ: 10Е (20) 1,5 М, 2,0 ТУС. УТ/ГА ПОДЛЕСОК: Р ЧК РЕДКИЯ СЕЛЕКЦИОННАЯ ОЦЕНКА: НОРМАЛЬНЫЕ	60	20	22	3	2	1	40	40	40	40	40	40
5	3,0 100+S	ПОДРОСТ: 10Е (20) 1,5 М, 2,0 ТУС. УТ/ГА ПОДЛЕСОК: Р ЧК РЕДКИЯ СЕЛЕКЦИОННАЯ ОЦЕНКА: НОРМАЛЬНЫЕ	50	15	10	3	2	2	10	45	45	45	45	45
6	1,7 100+E	ЕДИНичНЫЕ ДЕРЕВЬЯ 10C							2					
7	9 703E+B	ПОДРОСТ: 10Е (20) 1,5 М, 2,0 ТУС. УТ/ГА ПОДЛЕСОК: Р ЧК РЕДКИЯ СЕЛЕКЦИОННАЯ ОЦЕНКА: НОРМАЛЬНЫЕ	95	10	22	5	3	4	10	15	15	15	15	15
8	1,5 802E	ЕДИНичНЫЕ ДЕРЕВЬЯ 10C							12					
9	3,1 503E2B+0C	ПОДРОСТ: 10Е (20) 1,5 М, 2,0 ТУС. УТ/ГА ПОДЛЕСОК: Р ЧК РЕДКИЯ СЕЛЕКЦИОННАЯ ОЦЕНКА: НОРМАЛЬНЫЕ	160	23	36	6	4	3	10	59	29	2	6	6
10	3,0 6E2C2B	ПОДРОСТ: 10Е (20) 1,5 М, 2,0 ТУС. УТ/ГА ПОДЛЕСОК: Р ЧК РЕДКИЯ СЕЛЕКЦИОННАЯ ОЦЕНКА: НОРМАЛЬНЫЕ	150	22	20	0	4	4	10	33	20	2	2	2
11	10,0 752C1E	ПОДРОСТ: 10Е (20) 1,5 М, 2,0 ТУС. УТ/ГА ПОДЛЕСОК: Р ЧК РЕДКИЯ СЕЛЕКЦИОННАЯ ОЦЕНКА: НОРМАЛЬНЫЕ	55	16	16	7	4	4	10	234	164	3	1	1

ПРОХОДНАЯ РУБ
10%

РУБ. ЕД. ДЕРЕВ.

Копия Велюг

Лесничий Винчильского

Г.И. Ис.-ва Уринов А.И.

