Заместитель министра лесного хозяйства Кировской области
должность

Соколов Станислав Владимирович
фамилия, имя и отчество (при наличии)

03.11.2026

Акт
лесопатологического обследования № 124

лесных насаждений **Парковое** **(лесничество)**

Кировская область **(субъект Российской Федерации)**

Способ лесопатологического обследования: 1. Визуальный [ ]

2. Инструментальный [X]

Место проведения:

Участковое лесничество	Урочище	Квартал	Выдел	Площадь выдела, га	Лесопатологический выдел	Площадь лесопатологического выдела, га
Медянское		34	1	5.9	1	5.9
Медянское		34	29	6.5	1	6.5
Медянское		34	80	4.5	1	4.5

Лесопатологическое обследование проведено на общей площади 16.9 га.

Кадастровый номер участка: 43:38:260113:625

(для участков, предоставленных в постоянное (бессрочное) пользование, аренду)

Документ о праве пользования: Договор аренды лесного участка, 12.08.2008, 37-2 АО "Загарскагромаш"

(тип документа о праве пользования, дата, номер, вид разрешенного вида использования)

2. Инструментальное (детальное) обследование лесных насаждений.

(раздел включается в акт в случае проведения лесопатологического обследования инструментальным способом)

2.1 Лесничество Парковое Участковое лесничество Медянское

Урочище (дача) _____ Квартал 34 Выдел 1

Лесопатологический выдел 1

Наличие ограничений или особенностей участка, влияющих на назначение СОМ:
ООПТ Зеленая зона г. Кирова, Кирово-Чепецка и Слободского

(отметка о наличии ООПТ, ОЗУ, водоохранной зоны, радиоактивного загрязнения лесов, угрозы возникновения очагов вредных организмов или пожарной опасности в лесах).

2.2. Фактическая таксационная характеристика лесного насаждения соответствует (не соответствует) таксационному описанию (нужное подчеркнуть).
Причины несоответствия: неравномерный состав и другие характеристики насаждения

Ведомость насаждений с выявленными несоответствиями таксационным описаниям приведена в приложении 1 к Акту.

2.3. Состояние насаждений:

с нарушенной устойчивостью (средневзвешенная категория состояния >= 1,51 - <= 4,50)	X
с утраченной устойчивостью (средневзвешенная категория состояния >= 4,51)	
устойчивое (средневзвешенная категория состояния < 1,50)	

2.4. Причины ослабления, повреждения, средневзвешенная категория состояния насаждения:

Воздействия сильных ветров прошлых лет, повлекшие наклон более 10°, изгиб или вывал деревьев, Воздействия шквалистых и ураганных ветров прошлых лет, повлекшие слом стволов деревьев,
СКС: 2.55

2.4.1. Заселено (отработано) стволовыми вредителями:

Вид вредителя	Порода	Встречаемость заселенных деревьев, % от запаса породы	Встречаемость отработанных деревьев, % от запаса породы	Степень заселения лесного насаждения (слабая, средняя, сильная)
1	2	3	4	5

2.4.2. Повреждено огнем:

Вид пожара	Порода	Состояние корневых лап		Состояние корневой шейки		Высушивание луба		Обугленность древесины более 1/3 высоты ствола	
		процент поврежденных огнем корней	процент деревьев с данным повреждением	Обугленность древесины корневой шейки по окружности (1 /4; 2/4; 3/4; более 3/4)	процент деревьев с данным повреждением	по окружности (1 /4; 2/4; 3/4; более 3/4)	процент деревьев с данным повреждением	по окружности ствола (менее 1/2; более 1/2)	процент деревьев с данным повреждением
1	2	3	4	5	6	7	8	9	10

2.4.3. Поражено болезнями:

Болезнь/возбудитель	Порода	Встречаемость, % от запаса насаждения	Степень поражения лесного насаждения (слабая, средняя, сильная)
1	2	3	4

2.5. Выборке подлежит 23% деревьев (указывается общий % запаса деревьев, подлежащий рубке, от общего запаса насаждения), в том числе:

без признаков ослабления % (причины назначения);
ослабленных % (причины назначения);
сильно ослабленных % (причины назначения);
усыхающих 2 % (причины назначения деревья хвойных пород);
свежего сухостоя %,
свежего ветровала 1%;
свежего бурелома %;
старого сухостоя 7%;
старого ветровала 6%;
старого бурелома 7%;

2.6. Полнота лесного насаждения после уборки деревьев, подлежащих рубке, составит 0.5
Критическая полнота для данной категории лесных насаждений и преобладающей породы составляет 0.5

ЗАКЛЮЧЕНИЕ к инструментальному обследованию участка.

Состав 6Е3С1П+Б, старый ветровал, бурелом 6Е3С1П+Б. Общий вырубаемый запас 277 кбм. СКС насаждения 2,55, что характеризует данное насаждение как "сильно ослабленное". В соответствии с п. 49 "Правил осуществления мероприятий по предупреждению распространения вредных организмов" (приказ Минприроды России №162 от 25.03.2026 г.), рекомендуется назначение санитарно-оздоровительных мероприятий, в виде выборочной санитарной рубки с сохранением всех жизнеспособных деревьев. Участок доступен для проведения СОМ.

Участковое лесничество	Урочище (дача)	Квартал	Выдел	Площадь выдела, га	Лесопатологический выдел	Площадь лесопатологического выдела, га	Вид мероприятия	Площадь мероприятия, га	Породы	Доля выбираемой древесины по запасу, %	Рекомендуемый срок проведения мероприятия, до
1	2	3	4	5	6	7	8	9	10	11	12
Медянское		34	1	5.9	1	5.9	Выборочная санитарная	5.9	Ель, Сосна,	23	22.09.2029

Участковое лесничество	Урочище (дача)	Квартал	Выдел	Площадь выдела, га	Лесопатологический выдел	Площадь лесопатологического выдела, га	Вид мероприятия	Площадь мероприятия, га	Породы	Доля выбираемой древесины по запасу, %	Рекомендуемый срок проведения мероприятия, до
1	2	3	4	5	6	7	8	9	10	11	12
							рубка		Пихта, Береза		

Ведомость временной пробной площади и абрис участка прилагаются (приложение 2 и 3 к Акту).

РЕКОМЕНДАЦИИ по проведению мероприятий, не относящихся к мероприятиям по предупреждению распространения вредных организмов.
Профилактические биотехнические мероприятия в виде развешивания искусственных гнездовий, а также охраны местообитания, выпуск, расселение и интродукция насекомых энтомофагов (расселение муравейников)

Дата проведения ЛПО: 22.09.2026
Дата составления документа: 19.10.2026

Исполнитель работ по проведению лесопатологического обследования:

инженер-лесопатолог I категории	Воробьев Дмитрий Владимирович	Филиал ФБУ "Рослесозащита" - "Центр защиты леса Нижегородской области"	+7 912 720-20-88	ДОКУМЕНТ ПОДПИСАН ЭЛЕКТРОННОЙ ПОДПИСЬЮ Сертификат: 331699094956427131828391689307660281350 Владелец: Воробьев Дмитрий Владимирович Действителен: с 05.06.2026 по 29.08.2027	19.10.2026
(Руководитель юридического лица, индивидуальный предприниматель, гражданин, иное уполномоченное лицо)	(фамилия, имя, отчество (последнее при наличии)	(организация)	(телефон)	(подпись)	(дата)

2. Инструментальное (детальное) обследование лесных насаждений.

(раздел включается в акт в случае проведения лесопатологического обследования инструментальным способом)

2.1 Лесничество Парковое Участковое лесничество Медянское

Урочище (дача) Квартал 34 Выдел 29

Лесопатологический выдел 1

Наличие ограничений или особенностей участка, влияющих на назначение СОМ:
ООПТ Зеленая зона г. Кирова, Кирово-Чепецка и Слободского

(отметка о наличии ООПТ, ОЗУ, водоохранной зоны, радиоактивного загрязнения лесов, угрозы возникновения очагов вредных организмов или пожарной опасности в лесах).

2.2. Фактическая таксационная характеристика лесного насаждения соответствует (не соответствует) таксационному описанию (нужное подчеркнуть).
Причины несоответствия: неравномерный состав и другие характеристики насаждения

Ведомость насаждений с выявленными несоответствиями таксационным описаниям приведена в приложении 1 к Акту.

2.3. Состояние насаждений:

с нарушенной устойчивостью (средневзвешенная категория состояния >= 1,51 - <= 4,50)	X
с утраченной устойчивостью (средневзвешенная категория состояния >= 4,51)	
устойчивое (средневзвешенная категория состояния < 1,50)	

2.4. Причины ослабления, повреждения, средневзвешенная категория состояния насаждения:

Воздействия сильных ветров прошлых лет, повлекшие наклон более 10°, изгиб или вывал деревьев, Воздействия шквалистых и ураганных ветров прошлых лет, повлекшие слом стволов деревьев, СКС: 2.53

2.4.1. Заселено (отработано) стволовыми вредителями:

Вид вредителя	Порода	Встречаемость заселенных деревьев, % от запаса породы	Встречаемость отработанных деревьев, % от запаса породы	Степень заселения лесного насаждения (слабая, средняя, сильная)
1	2	3	4	5

2.4.2. Повреждено огнем:

Вид пожара	Порода	Состояние корневых лап		Состояние корневой шейки		Высушивание луба		Обугленность древесины более 1/3 высоты ствола	
		процент поврежденных огнем корней	процент деревьев с данным повреждением	Обугленность древесины корневой шейки по окружности (1 /4; 2/4; 3/4; более 3/4)	процент деревьев с данным повреждением	по окружности (1 /4; 2/4; 3/4; более 3/4)	процент деревьев с данным повреждением	по окружности ствола (менее 1/2; более 1/2)	процент деревьев с данным повреждением
1	2	3	4	5	6	7	8	9	10

2.4.3. Поражено болезнями:

Болезнь/возбудитель	Порода	Встречаемость, % от запаса насаждения	Степень поражения лесного насаждения (слабая, средняя, сильная)
1	2	3	4

2.5. Выборке подлежит 21% деревьев (указывается общий % запаса деревьев, подлежащий рубке, от общего запаса насаждения), в том числе:

без признаков ослабления % (причины назначения);
ослабленных % (причины назначения);
сильно ослабленных % (причины назначения);
усыхающих 3 % (причины назначения деревья хвойных пород);
свежего сухостоя %,
свежего ветровала 1%;
свежего бурелома %;
старого сухостоя 3%;
старого ветровала 7%;
старого бурелома 7%;

2.6. Полнота лесного насаждения после уборки деревьев, подлежащих рубке, составит 0.6
Критическая полнота для данной категории лесных насаждений и преобладающей породы составляет 0.3

ЗАКЛЮЧЕНИЕ к инструментальному обследованию участка.

Состав 5С5Е+Б, старый ветровал, бурелом 5С5Е+Б. Общий вырубаемый запас 377 кбм. СКС насаждения 2,53, что характеризует данное насаждение как "сильно ослабленное". В соответствии с п. 49 "Правил осуществления мероприятий по предупреждению распространения вредных организмов" (приказ Минприроды России №162 от 25.03.2026 г.), рекомендуется назначение санитарно-оздоровительных мероприятий, в виде выборочной санитарной рубки с сохранением всех жизнеспособных деревьев. Участок доступен для проведения СОМ.

Участковое лесничество	Урочище (дача)	Квартал	Выдел	Площадь выдела, га	Лесопатологический выдел	Площадь лесопатологического выдела, га	Вид мероприятия	Площадь мероприятия, га	Породы	Доля выбираемой древесины по запасу, %	Рекомендуемый срок проведения мероприятия, до
1	2	3	4	5	6	7	8	9	10	11	12
Медянское		34	29	6.5	1	6.5	Выборочная санитарная	6.5	Сосна, Ель,	21	22.09.2029

Участковое лесничество	Урочище (дача)	Квартал	Выдел	Площадь выдела, га	Лесопатологический выдел	Площадь лесопатологического выдела, га	Вид мероприятия	Площадь мероприятия, га	Породы	Доля выбираемой древесины по запасу, %	Рекомендуемый срок проведения мероприятия, до
1	2	3	4	5	6	7	8	9	10	11	12
							рубка		Береза		

Ведомость временной пробной площади и абрис участка прилагаются (приложение 2 и 3 к Акту).

РЕКОМЕНДАЦИИ по проведению мероприятий, не относящихся к мероприятиям по предупреждению распространения вредных организмов.
Профилактические биотехнические мероприятия в виде развешивания искусственных гнездовий, а также охраны местообитания, выпуск, расселение и интродукция насекомых энтомофагов (расселение муравейников)

Дата проведения ЛПО: 22.09.2026
Дата составления документа: 19.10.2026

Исполнитель работ по проведению лесопатологического обследования:

инженер-лесопатолог I категории	Воробьев Дмитрий Владимирович	Филиал ФБУ "Рослесозащита" - "Центр защиты леса Нижегородской области"	+7 912 720-20-88	ДОКУМЕНТ ПОДПИСАН ЭЛЕКТРОННОЙ ПОДПИСЬЮ Сертификат: 331699094956427131828391689307660281350 Владелец: Воробьев Дмитрий Владимирович Действителен: с 05.06.2026 по 29.08.2027	19.10.2026
(Руководитель юридического лица, индивидуальный предприниматель, ражданин, иное уполномоченное лицо)	(фамилия, имя, отчество (последнее при наличии)	(организация)	(телефон)	(подпись)	(дата)

2. Инструментальное (детальное) обследование лесных насаждений.

(раздел включается в акт в случае проведения лесопатологического обследования инструментальным способом)

2.1 Лесничество Парковое Участковое лесничество Медянское

Урочище (дача) _____ Квартал 34 Выдел 80

Лесопатологический выдел 1

Наличие ограничений или особенностей участка, влияющих на назначение СОМ:
ОЗУ: Участки лесов вокруг сельских населенных пунктов и садовых товариществ; ООПТ Зеленая зона г. Кирова, Кирово-Чепецка и Слободского

(отметка о наличии ООПТ, ОЗУ, водоохранной зоны, радиоактивного загрязнения лесов, угрозы возникновения очагов вредных организмов или пожарной опасности в лесах).

2.2. Фактическая таксационная характеристика лесного насаждения соответствует (не соответствует) таксационному описанию (нужное подчеркнуть).
Причины несоответствия: неравномерный состав и другие характеристики насаждения

Ведомость насаждений с выявленными несоответствиями таксационным описаниям приведена в приложении 1 к Акту.

2.3. Состояние насаждений:

с нарушенной устойчивостью (средневзвешенная категория состояния >= 1,51 - <= 4,50)	X
с утраченной устойчивостью (средневзвешенная категория состояния >= 4,51)	
устойчивое (средневзвешенная категория состояния < 1,50)	

2.4. Причины ослабления, повреждения, средневзвешенная категория состояния насаждения:

Воздействия сильных ветров прошлых лет, повлекшие наклон более 10°, изгиб или вывал деревьев, Воздействия шквалистых и ураганных ветров прошлых лет, повлекшие слом стволов деревьев, СКС: 2.54

2.4.1. Заселено (отработано) стволовыми вредителями:

Вид вредителя	Порода	Встречаемость заселенных деревьев, % от запаса породы	Встречаемость отработанных деревьев, % от запаса породы	Степень заселения лесного насаждения (слабая, средняя, сильная)
1	2	3	4	5

2.4.2. Повреждено огнем:

Вид пожара	Порода	Состояние корневых лап		Состояние корневой шейки		Высушивание луба		Обугленность древесины более 1/3 высоты ствола	
		процент поврежденных огнем корней	процент деревьев с данным повреждением	Обугленность древесины корневой шейки по окружности (1 /4; 2/4; 3/4; более 3/4)	процент деревьев с данным повреждением	по окружности (1 /4; 2/4; 3/4; более 3/4)	процент деревьев с данным повреждением	по окружности ствола (менее 1/2; более 1/2)	процент деревьев с данным повреждением
1	2	3	4	5	6	7	8	9	10

2.4.3. Поражено болезнями:

Болезнь/возбудитель	Порода	Встречаемость, % от запаса насаждения	Степень поражения лесного насаждения (слабая, средняя, сильная)
1	2	3	4

2.5. Выборке подлежит 24% деревьев (указывается общий % запаса деревьев, подлежащий рубке, от общего запаса насаждения), в том числе:

без признаков ослабления % (причины назначения);
ослабленных % (причины назначения);
сильно ослабленных % (причины назначения);
усыхающих 3 % (причины назначения деревья хвойных пород);
свежего сухостоя %,
свежего ветровала 1%;
свежего бурелома 1%;
старого сухостоя 3%;
старого ветровала 6%;
старого бурелома 10%;

2.6. Полнота лесного насаждения после уборки деревьев, подлежащих рубке, составит 0.6
Критическая полнота для данной категории лесных насаждений и преобладающей породы составляет 0.3

ЗАКЛЮЧЕНИЕ к инструментальному обследованию участка.

Состав 5С3Е1П1Б, старый ветровал, бурелом 5С3Е1П1Б. Общий вырубаемый запас 295 кбм. СКС насаждения 2,54, что характеризует данное насаждение как "сильно ослабленное". В соответствии с п. 49 "Правил осуществления мероприятий по предупреждению распространения вредных организмов" (приказ Минприроды России №162 от 25.03.2026 г.), рекомендуется назначение санитарно-оздоровительных мероприятий, в виде выборочной санитарной рубки с сохранением всех жизнеспособных деревьев. Участок доступен для проведения СОМ.

Участковое лесничество	Урочище (дача)	Квартал	Выдел	Площадь выдела, га	Лесопатологический выдел	Площадь лесопатологического выдела, га	Вид мероприятия	Площадь мероприятия, га	Породы	Доля выбираемой древесины по запасу, %	Рекомендуемый срок проведения мероприятия, до
1	2	3	4	5	6	7	8	9	10	11	12
Медянское		34	80	4.5	1	4.5	Выборочная санитарная	4.5	Сосна, Ель,	24	22.09.2029

Участковое лесничество	Урочище (дача)	Квартал	Выдел	Площадь выдела, га	Лесопатологический выдел	Площадь лесопатологического выдела, га	Вид мероприятия	Площадь мероприятия, га	Породы	Доля выбираемой древесины по запасу, %	Рекомендуемый срок проведения мероприятия, до
1	2	3	4	5	6	7	8	9	10	11	12
							рубка		Пихта, Береза		

Ведомость временной пробной площади и абрис участка прилагаются (приложение 2 и 3 к Акту).

РЕКОМЕНДАЦИИ по проведению мероприятий, не относящихся к мероприятиям по предупреждению распространения вредных организмов.
Профилактические биотехнические мероприятия в виде развешивания искусственных гнездовий, а также охраны местообитания, выпуск, расселение и интродукция насекомых энтомофагов (расселение муравейников)

Дата проведения ЛПО: 22.09.2026
Дата составления документа: 19.10.2026

Исполнитель работ по проведению лесопатологического обследования:

инженер-лесопатолог I категории	Воробьев Дмитрий Владимирович	Филиал ФБУ "Рослесозащита" - "Центр защиты леса Нижегородской области"	+7 912 720-20-88	ДОКУМЕНТ ПОДПИСАН ЭЛЕКТРОННОЙ ПОДПИСЬЮ Сертификат: 331699094956427131828391689307660281350 Владелец: Воробьев Дмитрий Владимирович Действителен: с 05.06.2026 по 29.08.2027	19.10.2026
(Руководитель юридического лица, индивидуальный предприниматель, гражданин, иное уполномоченное лицо)	(фамилия, имя, отчество (последнее при наличии)	(организация)	(телефон)	(подпись)	(дата)

Приложение 1
к форме акта лесопатологического
обследования, утвержденной
Приказом Минприроды России
от 24 февраля 2026 г. № 97

Ведомость участков леса с выявленными несоответствиями таксационным описаниям

Субъект Российской Федерации Кировская область Лесничество Парковое
Участковое лесничество Медянское Урочище (дача)

Год проведения лесоустройства	Номер квартала	Номер выдела	Площадь выдела, га	Целевое назначение лесов	Категория защитных лесов	ОЗУ	Источник данных	Номер лесопатологического выдела	Площадь лесопатологического выдела, га	Таксационная характеристика									Заложено пробных площадей	
										состав	порода	возраст, лет	средняя высота, м	средний диаметр, см	тип леса	полнота	бонитет	запас, куб. м /га	количество, шт.	Общая площадь, га
1	2	3	4	5	6	7	8	9	10	11	12	13	14	15	16	17	18	19	20	21
2016	34	1	5.9	Защитные леса	Леса, расположенные в зеленых зонах		ТО	х	х	1 ярус древостоя 6С4Е	Сосна	95	23	26	Кисличный	0.7	2	250	1	0.5
											Ель		22	22						
							Ф	1	5.9	1 ярус древостоя 6Е3С1П+Б	Ель	95	20	19		0.5		114		
											Сосна		26	41				69		
											Пихта		18	16				16		
											Береза		20	15				5		
2016	34	29	6.5	Защитные леса	Леса, расположенные в зеленых зонах		ТО	х	х	1 ярус древостоя 9С1Е+Б	Сосна	100	25	28	Майниково-черничный	0.7	2	280	1	0.52
											Ель		24	26						
											Береза									
							Ф	1	6.5	1 ярус древостоя 5С5Е+Б	Сосна	100	26	43		0.6		123		
											Ель		20	21				134		
											Береза		20	18				19		
2016	34	80	4.5	Защитные леса	Леса, расположенные в зеленых зонах	Участки лесов вокруг поселков городского типа, сельских населенных пунктов	ТО	х	х	1 ярус древостоя 6С4Е	Сосна	95	23	26	Кисличный	0.7	2	250	1	0.45
											Ель		22	22						
							Ф	1	4.5	1 ярус древостоя 5С3Е1П1Б	Сосна	95	25	35		0.6		135		
											Ель		19	18				98		
											Пихта		18	18				18		
											Береза		21	20				22		

Условные обозначения:
ТО - таксационные описания; Ф - фактическая характеристика лесного насаждения

Исполнитель работ по проведению лесопатологического обследования:

инженер-лесопатолог I категории	Воробьев Дмитрий Владимирович	Филиал ФБУ "Рослесозащита" - "Центр защиты леса Нижегородской области"	+7 912 720-20-88	ДОКУМЕНТ ПОДПИСАН ЭЛЕКТРОННОЙ ПОДПИСЬЮ Сертификат: 331699094956427131828391689307660281350 Владелец: Воробьев Дмитрий Владимирович Действителен: с 05.06.2026 по 29.08.2027	19.10.2026
(Руководитель юридического лица, индивидуальный предприниматель, гражданин, иное уполномоченное лицо)	(фамилия, имя, отчество (последнее при наличии)	(организация)	(телефон)	(подпись)	(дата)

Приложение 1.1
к форме акта лесопатологического
обследования, утвержденной
Приказом Минприроды России
от 24 февраля 2026 г. № 97

Результаты проведения лесопатологического обследования лесных насаждений за сентябрь 2026 г.

Субъект Российской Федерации: Кировская область — Лесничество: Парковое
Участковое лесничество: Медянское — Урочище (дача):

Номер квартала	Номер выдела	Площадь выдела, га	Целевое назначение лесов	Категория защитных лесов	ОЗУ	Номер лесопатологического выдела	Площадь лесопатологического выдела, га	Таксационная характеристика лесного насаждения								Число деревьев на временной пробной площади, шт.	Распределение деревьев по категориям состояния, % от запаса														Причина ослабления, повреждения	Подлежит рубке, % от запаса	Назначенные мероприятия	
								состав	порода	возраст	средняя высота, м	средний диаметр, см	тип леса	полнота	бонитет	запас, куб.м./га	без признаков ослабления		ослабленные		сильно ослабленные		усыхающие		свежий сухостой	свежий ветровал	свежий бурелом	старый сухостой	старый ветровал	старый бурелом			вид	площадь, га
																	Н	Р	Н	Р	Н	Р	Н	Р										
1	2	3	4	5	6	7	8	9	10	11	12	13	14	15	16	17	18	19	20	21	22	23	24	25	26	27	28	29	30	31	32	33	34	35	36
34	1	5.9	Защитные леса	Леса, расположенные в зеленых зонах		1	5.9	1 ярус древостоя 6Е 3С 1П +Б	Ель	95	20	19	Кисличный	0.5	2	114	177	26		34		14			4		3		2	9	8	Воздействия сильных ветров прошлых лет, повлекшие наклон более 10°, изгиб или вывал деревьев, Воздействия шквалистых и ураганных ветров прошлых лет, повлекшие слом стволов деревьев	26	Выборочная санитарная рубка	5.9
									С		26	41				69	24	18		50		13						14		5	Воздей	19	Выбор	5.9

Номер квартала	Номер выдела	Площадь выдела, га	Целевое назначение лесов	Категория защитных лесов	ОЗУ	Номер лесопатологического выдела	Площадь лесопатологического выдела, га	Таксационная характеристика лесного насаждения								Число деревьев на временной пробной площади, шт.	Распределение деревьев по категориям состояния, % от запаса												Причина ослабления, повреждения	Подлежит рубке, % от запаса	Назначенные мероприятия	
								состав	порода	возраст	средняя высота, м	средний диаметр, см	тип леса	полнота	бонитет	запас, куб.м./га	без признаков ослабления		ослабленные		сильно ослабленные		усыхающие		свежий сухостой	свежий ветровал	свежий бурелом	старый сухостой	старый ветровал	старый бурелом			вид	площадь, га
																	Н	Р	Н	Р	Н	Р	Н	Р								
1	2	3	4	5	6	7	8	9	10	11	12	13	14	15	16	17	18	19	20	21	22	23	24	25	26	27	28	29	30	31	32	33	34	35	36
									ос на																						ствия сильных ветров прошлых лет, повлекшие наклон более 10°, изгиб или вывал деревьев, Воздействия шквалистых и ураганных ветров прошлых лет, повлекшие слом стволов деревьев		очная санитарная рубка	
									П ихта		18	16			16	37	36		22		17							8	6	11	Воздействия сильных ветров прошлых лет, повлекшие наклон более 10°, изгиб или вывал деревьев, Воздействия шквали	25	Выборочная санитарная рубка	5.9

Номер квартала	Номер выдела	Площадь выдела, га	Целевое назначение лесов	Категория защитных лесов	ОЗУ	Номер лесопатологического выдела	Площадь лесопатологического выдела, га	Таксационная характеристика лесного насаждения								Число деревьев на временной пробной площади, шт.	Распределение деревьев по категориям состояния, % от запаса												Причина ослабления, повреждения	Подлежит рубке, % от запаса	Назначенные мероприятия	
								состав	порода	возраст	средняя высота, м	средний диаметр, см	тип леса	полнота	бонитет	запас, куб.м./га	без признаков ослабления		ослабленные		сильно ослабленные		усыхающие		свежий сухостой	свежий ветровал	свежий бурелом	старый сухостой	старый ветровал	старый бурелом			вид	площадь, га
																	Н	Р	Н	Р	Н	Р	Н	Р									
1	2	3	4	5	6	7	8	9	10	11	12	13	14	15	16	17	18	19	20	21	22	23	24	25	26	27	28	29	30	31	32	33	34	35	36
																																стых и ураганных ветров прошлых лет, повлекшие слом стволов деревьев			
									Береза		20	15				5	20	73		21										6		Воздействия сильных ветров прошлых лет, повлекшие наклон более 10°, изгиб или вывал деревьев, Воздействия шквалистых и ураганных ветров прошлых лет, повлекшие слом стволов деревьев	6	Выборочная санитарная рубка	5.9
34	29	6.5	Защитные леса	Леса, расположенные в зеленых зонах		1	6.5	1 ярус древостоя	Сосна	100	26	43	Майниково-черничный	0.6	2	123	43	24		32		28							3	6	7	Воздействия сильных ветров прошлых лет.	16	Выборочная санитарная рубка	6.5

Номер квартала	Номер выдела	Площадь выдела, га	Целевое назначение лесов	Категория защитных лесов	ОЗУ	Номер лесопатологического выдела	Площадь лесопатологического выдела, га	Таксационная характеристика лесного насаждения									Число деревьев на временной пробной площади, шт.	Распределение деревьев по категориям состояния, % от запаса												Причина ослабления, повреждения	Подлежит рубке, % от запаса	Назначенные мероприятия	
								состав	порода	возраст	средняя высота, м	средний диаметр, см	тип леса	полнота	бонитет	запас, куб.м./га		без признаков ослабления		ослабленные		сильно ослабленные		усыхающие		свежий сухостой	свежий ветровал	свежий бурелом	старый сухостой	старый ветровал	старый бурелом			вид	площадь, га
																		Н	Р	Н	Р	Н	Р	Н	Р									
1	2	3	4	5	6	7	8	9	10	11	12	13	14	15	16	17	18	19	20	21	22	23	24	25	26	27	28	29	30	31	32	33	34	35	36
								я 5С 5Е +Б																								повлекшие наклон более 10°, изгиб или вывал деревьев, Воздействия шквалистых и ураганных ветров прошлых лет, повлекшие слом стволов деревьев			
									Ель		20	21				134	186	26		34		14		5			2		3	9	7	Воздействия сильных ветров прошлых лет, повлекшие наклон более 10°, изгиб или вывал деревьев, Воздействия шквалистых и ураганных ветров прошлых лет,	26	Выборочная санитарная рубка	6.5

Номер квартала	Номер выдела	Площадь выдела, га	Целевое назначение лесов	Категория защитных лесов	ОЗУ	Номер лесопатологического выдела	Площадь лесопатологического выдела, га	Таксационная характеристика лесного насаждения								Число деревьев на временной пробной площади, шт.	Распределение деревьев по категориям состояния, % от запаса												Причина ослабления, повреждения	Подлежит рубке, % от запаса	Назначенные мероприятия	
								состав	порода	возраст	средняя высота, м	средний диаметр, см	тип леса	полнота	бонитет	запас, куб.м./га	без признаков ослабления		ослабленные		сильно ослабленные		усыхающие		свежий сухостой	свежий ветровал	свежий бурелом	старый сухостой	старый ветровал	старый бурелом			вид	площадь, га
																	Н	Р	Н	Р	Н	Р	Н	Р										
1	2	3	4	5	6	7	8	9	10	11	12	13	14	15	16	17	18	19	20	21	22	23	24	25	26	27	28	29	30	31	32	33	34	35	36
																																повлекшие слом стволов деревьев			
									Береза		20	18				19	39	48		25		22								3	2	Воздействия сильных ветров прошлых лет, повлекшие наклон более 10°, изгиб или вывал деревьев, Воздействия шквалистых и ураганных ветров прошлых лет, повлекшие слом стволов деревьев	5	Выборочная санитарная рубка	6.5
34	80	4.5	Защитные леса	Леса, расположенные в зеленых зонах	Участки лесов вокруг поселков городского типа, сельских населенных пунктов	1	4.5	1 ярус древостоя 5С 3Е 1П 1Б	Сосна	95	25	35	Кисличный	0.6	2	135	60	35		26		18			4			2	2	8	5	Воздействия сильных ветров прошлых лет, повлекшие наклон более 10°, изгиб	21	Выборочная санитарная рубка	4.5

Номер квартала	Номер выдела	Площадь выдела, га	Целевое назначение лесов	Категория защитных лесов	ОЗУ	Номер лесопатологического выдела	Площадь лесопатологического выдела, га	Таксационная характеристика лесного насаждения									Число деревьев на временной пробной площади, шт.	Распределение деревьев по категориям состояния, % от запаса												Причина ослабления, повреждения	Подлежит рубке, % от запаса	Назначенные мероприятия	
								состав	порода	возраст	средняя высота, м	средний диаметр, см	тип леса	полнота	бонитет	запас, куб.м./га		без признаков ослабления		ослабленные		сильно ослабленные		усыхающие		свежий сухостой	свежий ветровал	свежий бурелом	старый сухостой	старый ветровал	старый бурелом			вид	площадь, га
																		Н	Р	Н	Р	Н	Р	Н	Р									
1	2	3	4	5	6	7	8	9	10	11	12	13	14	15	16	17	18	19	20	21	22	23	24	25	26	27	28	29	30	31	32	33	34	35	36
																																или вывал деревьев, Воздействия шквалистых и ураганных ветров прошлых лет, повлекшие слом стволов деревьев			
									Ель		19	18				98	162	25		32		12			5		2		6	3	15	Воздействия сильных ветров прошлых лет, повлекшие наклон более 10°, изгиб или вывал деревьев, Воздействия шквалистых и ураганных ветров прошлых лет, повлекшие слом стволов деревьев	31	Выборочная санитарная рубка	4.5

Номер квартала	Номер выдела	Площадь выдела, га	Целевое назначение лесов	Категория защитных лесов	ОЗУ	Номер лесопатологического выдела	Площадь лесопатологического выдела, га	Таксационная характеристика лесного насаждения								Число деревьев на временной пробной площади, шт.	Распределение деревьев по категориям состояния, % от запаса														Причина ослабления, повреждения	Подлежит рубке, % от запаса	Назначенные мероприятия	
								состав	порода	возраст	средняя высота, м	средний диаметр, см	тип леса	полнота	бонитет	запас, куб.м./га	без признаков ослабления		ослабленные		сильно ослабленные		усыхающие		свежий сухостой	свежий ветровал	свежий бурелом	старый сухостой	старый ветровал	старый бурелом			вид	площадь, га
																	Н	Р	Н	Р	Н	Р	Н	Р									
1	2	3	4	5	6	7	8	9	10	11	12	13	14	15	16	17	18	19	20	21	22	23	24	25	26	27	28	29	30	31	32	33	34	35	36
									П и хта		18	18				18	35	34		19		22							7	11	7	Воздействия сильных ветров прошлых лет, повлекшие наклон более 10°, изгиб или вывал деревьев, Воздействия шквалистых и ураганных ветров прошлых лет, повлекшие слом стволов деревьев	25	Выборочная санитарная рубка	4.5
									Б ер еза		21	20				22	31	52		26									1		21	Воздействия сильных ветров прошлых лет, повлекшие наклон более 10°, изгиб или вывал деревьев, Воздействия	22	Выборочная санитарная рубка	4.5

Номер квартала	Номер выдела	Площадь выдела, га	Целевое назначение лесов	Категория защитных лесов	ОЗУ	Номер лесопатологического выдела	Площадь лесопатологического выдела, га	Таксационная характеристика лесного насаждения									Число деревьев на временной пробной площади, шт.	Распределение деревьев по категориям состояния, % от запаса														Причина ослабления, повреждения	Подлежит рубке, % от запаса	Назначенные мероприятия	
								состав	порода	возраст	средняя высота, м	средний диаметр, см	тип леса	полнота	бонитет	запас, куб.м./га		без признаков ослабления		ослабленные		сильно ослабленные		усыхающие		свежий сухостой	свежий ветровал	свежий бурелом	старый сухостой	старый ветровал	старый бурелом			вид	площадь, га
																		Н	Р	Н	Р	Н	Р	Н	Р										
1	2	3	4	5	6	7	8	9	10	11	12	13	14	15	16	17	18	19	20	21	22	23	24	25	26	27	28	29	30	31	32	33	34	35	36
																																шквалистых и ураганных ветров прошлых лет, повлекшие слом стволов деревьев			

Условные обозначения:
Н - деревья не подлежат рубке; Р - деревья подлежат рубке.

Исполнитель работ по проведению лесопатологического обследования:

инженер-лесопатолог I категории	Воробьев Дмитрий Владимирович	Филиал ФБУ "Рослесозащита" - "Центр защиты леса Нижегородской области"	+7 912 720-20-88	ДОКУМЕНТ ПОДПИСАН ЭЛЕКТРОННОЙ ПОДПИСЬЮ Сертификат: 331699094956427131828391689307660281350 Владелец: Воробьев Дмитрий Владимирович Действителен: с 05.06.2026 по 29.08.2027	19.10.2026
(Руководитель юридического лица, индивидуальный предприниматель, ражданин, иное уполномоченное лицо)	(фамилия, имя, отчество (последнее при наличии)	(организация)	(телефон)	(подпись)	(дата)

Приложение 1.2
к форме акта лесопатологического
обследования, утвержденной
Приказом Минприроды России
от 24 февраля 2026 г. № 97

Результаты проведения лесопатологического обследования лесных насаждений, поврежденных вредителями леса (хвое-листогрызущими) за сентябрь 2026 г.

Субъект Российской Федерации: Кировская область — Лесничество: Парковое
Участковое лесничество: Медянское — Урочище (дача):

Номер квартала	Номер выдела	Площадь выдела, га	Целевое назначение лесов	Категория защитных лесов	Номер лесопатологического выдела	Площадь лесопатологического выдела, га	Таксационная характеристика лесного насаждения									Вид вредителя	Доля поврежденных деревьев, % от количества	Распределение деревьев по степени объедания кроны, % от числа стволов				Фаза развития вредителя
							состав	порода	возраст	средняя высота, м	средний диаметр, см	тип леса	полнота	бонитет	запас, куб.м./га			до 25	25 - 50	25 - 50	более 75	
1	2	3	4	5	6	7	8	9	10	11	12	13	14	15	16	17	18	19	20	21	22	23

Исполнитель работ по проведению лесопатологического обследования:

инженер-лесопатолог I категории	Воробьев Дмитрий Владимирович	Филиал ФБУ "Рослесозащита" - "Центр защиты леса Нижегородской области"	+7 912 720-20-88	ДОКУМЕНТ ПОДПИСАН ЭЛЕКТРОННОЙ ПОДПИСЬЮ Сертификат: 331699094956427131828391689307660281350 Владелец: Воробьев Дмитрий Владимирович Действителен: с 05.06.2026 по 29.08.2027	19.10.2026
(Руководитель юридического лица, индивидуальный предприниматель, ражданин, иное уполномоченное лицо)	(фамилия, имя, отчество (последнее при наличии)	(организация)	(телефон)	(подпись)	(дата)

Приложение 1.3
к форме акта лесопатологического
обследования, утвержденной
Приказом Минприроды России
от 24 февраля 2026 г. № 97

Результаты проведения лесопатологического обследования лесных насаждений с использованием авиационных средств

Субъект Российской Федерации	Кировская область	Лесничество	Парковое
Участковое лесничество	Медянское	Урочище (дача)	
Государственный знак летательного аппарата		Регистрационный знак летательного аппарата	
Изготовитель		Тип летательного аппарата	
Серийный идентификационный номер воздушного судна			
Дата вылета		Местное время вылета	
Пункт вылета		Время полёта	

Номер квартала	Номер выдела	Номер лесопатологического выдела	Площадь лесопатологического выдела, га	Перечень таксационных выделов, входящих в лесопатологический выдел	Повреждаемая порода	Доля усыхающих и погибших деревьев, %							Степень повреждения полога, %		Тип распределения поврежденных (погибших) деревьев (равномерное, групповое, куртинное, сплошное усыхание (повреждение)	Причины ослабления, повреждения	Назначенные мероприятия		
						усыхающие	свежий сухостой	старый сухостой	свежий ветровал	свежий бурелом	старый ветровал	старый бурелом	дефолиация	дехромация			вид	площадь, га	Сроки проведения
1	2	3	4	5	6	7	8	9	10	11	12	13	14	15	16	17	18	19	20

Исполнитель работ по проведению лесопатологического обследования:

инженер-лесопатолог I категории	Воробьев Дмитрий Владимирович	Филиал ФБУ "Рослесозащита" - "Центр защиты леса Нижегородской области"	+7 912 720-20-88	ДОКУМЕНТ ПОДПИСАН ЭЛЕКТРОННОЙ ПОДПИСЬЮ Сертификат: 331699094956427131828391689307660281350 Владелец: Воробьев Дмитрий Владимирович Действителен: с 05.06.2026 по 29.08.2027	19.10.2026
(Руководитель юридического лица, индивидуальный предприниматель, ражданин, иное уполномоченное лицо)	(фамилия, имя, отчество (последнее при наличии)	(организация)	(телефон)	(подпись)	(дата)

Приложение 1.4
к форме акта лесопатологического
обследования, утвержденной
Приказом Минприроды России
от 24 февраля 2026 г. № 97

Результаты проведения лесопатологического обследования лесных насаждений с использованием данных дистанционного зондирования Земли (авиационных и космических снимков)

Субъект Российской Федерации	Кировская область	Лесничество	Парковое
Участковое лесничество	Медянское	Урочище (дача)	

Номер квартала	Номер выдела	Площадь лесотаксационного выдела, га	Номер лесопатологического выдела	Площадь лесопатологического выдела, га	Краткая таксационная характеристика лесных насаждений по данным лесоустройства								Краткая характеристика материалов дистанционного зондирования Земли					Дата дешифрирования (дд.мм.гг)	Предполагаемая причина повреждения	Площадь повреждения, га
					породный состав	средний возраст	средняя высота, м	средний диаметр, см	тип леса/тип лесорастительных условий	относительная полнота	бонитет	общий запас древесины, куб. м/га	Тип и наименование летательного аппарата	Наименование съемочной аппаратуры	Режим съемки (панхроматический/мультиспектральный/ гиперспектральный/красный/БИК/ИК)	Пространственное разрешение (для каждого режима), м	Дата съемки (дд.мм.гггг)			
1	2	3	4	5	6	7	8	9	10	11	12	13	14	15	16	17	18	19	20	21

Исполнитель работ по проведению лесопатологического обследования:

инженер-лесопатолог I категории	Воробьев Дмитрий Владимирович	Филиал ФБУ "Рослесозащита" - "Центр защиты леса Нижегородской области"	+7 912 720-20-88	ДОКУМЕНТ ПОДПИСАН ЭЛЕКТРОННОЙ ПОДПИСЬЮ Сертификат: 331699094956427131828391689307660281350 Владелец: Воробьев Дмитрий Владимирович Действителен: с 05.06.2026 по 29.08.2027	19.10.2026
(Руководитель юридического лица, индивидуальный предприниматель, ражданин, иное уполномоченное лицо)	(фамилия, имя, отчество (последнее при наличии)	(организация)	(телефон)	(подпись)	(дата)

Приложение 3
к форме акта лесопатологического
обследования, утвержденной
Приказом Минприроды России
от 24 февраля 2026 г. № 97

Абрис участка леса

М 1:5000

N квартала	N выдела	N лесопатологического выдела	Размеры ленты (круговой площадки) перечета					Координаты начала, конца и поворотных точек лент перечета/центров круговых площадок перечета	
			N ленты (площадки)	длина, м	ширина, м	радиус, м	площадь, га		
34	1	1	1	500	10		0.5	58.85292 58.85258 58.85049	49.62695 49.63044 49.6336

Пространственное размещение лесопатологических выделов (включается в Акт при выделении лесопатологических выделов, для указания пространственного расположения поврежденных и погибших насаждений)

Номера точек	Координаты		Длина, м
1-2	58.85258	49.6268	
2-3	58.85244	49.62781	
3-4	58.85209	49.62923	
4-5	58.85157	49.63098	
5-6	58.85098	49.63245	
6-7	58.85055	49.63312	
7-8	58.8505	49.63363	
8-9	58.85137	49.63348	
9-10	58.85205	49.63347	
10-11	58.85263	49.63274	
11-12	58.85281	49.63275	
12-13	58.85309	49.63108	
13-14	58.85343	49.63119	
14-15	58.85324	49.62927	
15-16	58.8532	49.6272	

Номера точек	Координаты		Длина, м
16-1	58.85308	49.62665	

Исполнитель работ по проведению лесопатологического обследования:

инженер-лесопатолог I категории	Воробьев Дмитрий Владимирович	Филиал ФБУ "Рослесозащита" - "Центр защиты леса Нижегородской области"	+7 912 720-20-88	ДОКУМЕНТ ПОДПИСАН ЭЛЕКТРОННОЙ ПОДПИСЬЮ Сертификат: 331699094956427131828391689307660281350 Владелец: Воробьев Дмитрий Владимирович Действителен: с 05.06.2026 по 29.08.2027	19.10.2026
(Руководитель юридического лица, индивидуальный предприниматель, ражданин, иное уполномоченное лицо)	(фамилия, имя, отчество (последнее при наличии)	(организация)	(телефон)	(подпись)	(дата)

Приложение 3
к форме акта лесопатологического
обследования, утвержденной
Приказом Минприроды России
от 24 февраля 2026 г. № 97

Абрис участка леса

М 1:5000

N квартала	N выдела	N лесопатологического выдела	Размеры ленты (круговой площадки) перечета					Координаты начала, конца и поворотных точек лент перечета/центров круговых площадок перечета	
			N ленты (площадки)	длина, м	ширина, м	радиус, м	площадь, га		
34	29	1	1	520	10		0.52	58.84077 58.83851 58.84032	49.64707 49.64641 49.64343

Пространственное размещение лесопатологических выделов (включается в Акт при выделении лесопатологических выделов, для указания пространственного расположения поврежденных и погибших насаждений)

Номера точек	Координаты		Длина, м
1-2	58.84076	49.64877	
2-3	58.84106	49.64628	
3-4	58.84012	49.64605	
4-5	58.83992	49.64567	
5-6	58.83989	49.6452	
6-7	58.84002	49.64475	

Номера точек	Координаты		Длина, м
7-8	58.84049	49.64412	
8-9	58.8405	49.64339	
9-10	58.8382	49.64358	
10-11	58.83841	49.64614	
11-12	58.83847	49.64748	
12-13	58.83857	49.64793	
13-14	58.8387	49.64809	
14-1	58.84032	49.6482	

Исполнитель работ по проведению лесопатологического обследования:

инженер-лесопатолог I категории	Воробьев Дмитрий Владимирович	Филиал ФБУ "Рослесозащита" - "Центр защиты леса Нижегородской области"	+7 912 720-20-88	ДОКУМЕНТ ПОДПИСАН ЭЛЕКТРОННОЙ ПОДПИСЬЮ Сертификат: 331699094956427131828391689307660281350 Владелец: Воробьев Дмитрий Владимирович Действителен: с 05.06.2026 по 29.08.2027	19.10.2026
(Руководитель юридического лица, индивидуальный предприниматель, ражданин, иное уполномоченное лицо)	(фамилия, имя, отчество (последнее при наличии)	(организация)	(телефон)	(подпись)	(дата)

Приложение 3
к форме акта лесопатологического
обследования, утвержденной
Приказом Минприроды России
от 24 февраля 2026 г. № 97

Абрис участка леса

М 1:5000

N квартала	N выдела	N лесопатологического выдела	Размеры ленты (круговой площадки) перечета					Координаты начала, конца и поворотных точек лент перечета/центров круговых площадок перечета	
			N ленты (площадки)	длина, м	ширина, м	радиус, м	площадь, га		
34	80	1	1	450	10		0.45	58.85105 58.85084 58.85252	49.63235 49.62802 49.62682

Пространственное размещение лесопатологических выделов (включается в Акт при выделении лесопатологических выделов, для указания пространственного расположения поврежденных и погибших насаждений)

Номера точек	Координаты		Длина, м
1-2	58.85257	49.62676	
2-3	58.85221	49.62653	
3-4	58.85201	49.62622	
4-5	58.85171	49.62617	
5-6	58.85155	49.62579	
6-7	58.85032	49.62901	
7-8	58.8508	49.62951	
8-9	58.85098	49.63242	
9-10	58.85149	49.63112	
10-11	58.85223	49.62867	
11-1	58.85243	49.6278	

Исполнитель работ по проведению лесопатологического обследования:

инженер-лесопатолог I категории	Воробьев Дмитрий Владимирович	Филиал ФБУ "Рослесозащита" - "Центр защиты леса Нижегородской области"	+7 912 720-20-88	ДОКУМЕНТ ПОДПИСАН ЭЛЕКТРОННОЙ ПОДПИСЬЮ Сертификат: 331699094956427131828391689307660281350 Владелец: Воробьев Дмитрий Владимирович Действителен: с 05.06.2026 по 29.08.2027	19.10.2026
(Руководитель юридического лица, индивидуальный предприниматель, ражданин, иное уполномоченное лицо)	(фамилия, имя, отчество (последнее при наличии)	(организация)	(телефон)	(подпись)	(дата)

Приложение 2
к акту лесопатологического обследования

ВРЕМЕННАЯ ПРОБНАЯ ПЛОЩАДЬ № 1

1.1. Субъект Российской Федерации *Кировская область* Лесничество *Парковое*

Участковое лесничество *Медянское* Урочище (дача) -

Квартал 34 ; Выдел 1 ; Площадь выдела, га 5,90 ; Номер лесопатологического выдела 1

Площадь лесопатологического выдела (повреждения, поражения), га 5,90 ;

1.2. Метод перечёта:

Сплошной, ленты перечёта, круговые площадки постоянного радиуса, реласкопические площадки (нужное подчеркнуть)

Количество лент / площадок 1 шт. Размеры площадок (длина х ширина/радиус) 500 м. 10 м.

Размер временной пробной площади: 0,500 га

1.3. Фактическая таксационная характеристика насаждения:

Состав: 6Е3С1П+Б ; Возраст, лет 95 ; Тип леса К ; ТУМ С3 ; Полнота 0,5

Бонитет II ; Запас на 1 га (общий), м^3 204 ; в том числе корневой, м^3 162 .

Возобновление: *10Е (20) 2,0 м. 3,0 тыс.шт./га благонадежный*

1.4. Номер очага вредных организмов

Тип очага: эпизодический, хронический (подчеркнуть)

Фаза развития очага: начальная, нарастание численности, собственно вспышка, кризиса (подчеркнуть)

1.5. Причина ослабления, повреждения насаждения и время: *ветровал и бурелом прошлых лет 821/822*

поражение насаждения стволовыми гнилями (350): елового древостоя - еловой губкой (051), пихтового древостоя - трутовиком Гартига (062), берёзового древостоя - трутовиком ложным (056), сосновый древостой- смоляным раком (071), ветровал и бурелом текущего года (881/882); снеголом прошлых лет (823)

Состояние насаждения (устойчивость насаждения): *сильно ослабленное с нарушенной устойчивостью*

Средневзвешенная категория состояния насаждения:	*2,55*		
в том числе по породам: *Сосна*	*2,52* ;	*состояние насаждения:*	*сильно ослабленное*
Ель	*2,61* ;	*состояние насаждения:*	*сильно ослабленное*
Берёза	*1,45* ;	*состояние насаждения:*	*ослабленное*
Пихта	*2,56* ;	*состояние насаждения:*	*сильно ослабленное*

Общий отпад : 47 м^3/га; 23 %; *в том числе текущий* 6 м^3/га; 3 %;

1.6. Назначаемые мероприятия

Исходя из фактического санитарного и лесопатологического состояния насаждения, на данном участке леса требуется назначение ВСР (выборочной санитарной рубки (512) и профилактических биотехнических мероприятий (130) в виде развешивания искусственных гнездовий (131) а также охраны местообитания, выпуск, расселение и интродукция насекомых энтомофагов (расселение муравейников) (137)

Исполнитель работ по проведению лесопатологического обследования:

Инженер-лесопатолог I категории отдела защиты леса и ГЛПМ филиала ФБУ "Рослесозащита" - ЦЗЛ Нижегородской области — Должность

Д.В. Воробьев — ФИО

Подпись

Дата составления документа: 19.10.2026 года

Телефон: 8 (831) 428-94-27

ВЕДОМОСТЬ ПЕРЕЧЁТА ДЕРЕВЬЕВ на пробной площади № 1

(для сплошного, ленточного и перечёта на круговых площадках постоянного радиуса)

Лесничество (лесопарк) *Парковое* уч. лесничество *Медиевое* Дата проведения: 22.09.2026 года

Квартал 34 Выдел 1 Площадь выдела, га 5,90

Номер лесопатологического выдела 1 Площадь лесопатологического выдела (повреждения, поражения), га 5,90

Порода: **Сосна** Средневзвешенная категория состояния: 2,52 Разряд высот II

Ступени толщины, см	Распределение деревьев по категориям состояния, шт.																Всего		
	I		II		III		IV		V		V (а, б, в)			V (г, д, е)					
	Н	З	Н	З	Н	З	Н	З	Н	З	Н	З	О	Н	З	О	шт.	куб.м	в т.ч. подлежит рубке, %
1	2	3	4	5	6	7	8	9	10	11	12	13	14	15	16	17	18		19
8									-	-	-	-		-		-	-	-	
12									-	-	-	-		-		-	-	-	
16									1	-	-	-		1		-	1	0,2	100
20									-	-	-	-		-		-	-	-	
24									1	-	-	-		1		-	1	0,5	100
28			1						-	-	-	-		-		1	2	1,3	50
32	1		1						-	-	-	-		-		2	2	1,8	-
36	1		2		1				1	-	-	-		1		-	5	5,9	20
40	1		2		1				-	-	-	-		-		-	4	5,9	-
44			2		1				-	-	-	-		-		1	4	7,3	25
48			2						-	-	-	-		-		1	3	6,5	33
52	1		1						-	-	-	-		-		-	2	5,1	-
56									-	-	-	-		-		-	-	-	
60									-	-	-	-		-		-	-	-	
64									-	-	-	-		-		-	-	-	
68									-	-	-	-		-		-	-	-	
Итого, шт	4	-	11	-	3	-	-	-	6	-	-	-	-	3	-	3	24		
Итого, куб. м	6	-	17	-	4	-	-	-	7	-	-	-	-	2	-	5		35	
Итого, % от запаса по породе:	18	-	50	-	13	-	-	-	19	-	-	-	-	5	-	14			19

Причины назначения в рубку деревьев по категориям состояния:

I

II

III *Поражение корневой губкой (дехромация хвои, ажурность кроны, снижение прироста), стволовыми гнилями (дупла, плодовые тела трутовиков), смоляным раком (раковые раны, охватывающие более 2/3 окружности ствола) (п. 42 Приказа Минприроды № 912 от 09.11.2020)*

IV *Деревья хвойных пород (п. 42 Приказа Минприроды № 912 от 09.11.2020)*

Порода: **Ель** Средневзвешенная категория состояния: 2,61 Разряд высот II

Ступени толщины, см	Распределение деревьев по категориям состояния, шт.																Всего		
	I		II		III		IV		V		V (а, б, в)			V (г, д, е)					
	Н	З	Н	З	Н	З	Н	З	Н	З	Н	З	О	Н	З	О	шт.	куб.м	в т.ч. подлежит рубке, %
1	2	3	4	5	6	7	8	9	10	11	12	13	14	15	16	17	18		19
8									-	-	-	-		-		-	-	-	
12	25		20		5		4		3	-	1	-		2		1	58	4,6	14
16	16		11		5		1		8	-	1	-		7		4	45	8,1	29
20	8		7		3				6	-	-	-		6		-	24	7,7	25
24	6		7		4		1		8	-	1	-		7		1	27	13,5	37
28	3		2		2				3	-	1	-		2		-	10	7,4	30
32	2		5		1				1	-	-	-		1		-	9	9,2	11
36			1		1		1		-	-	-	-		-		-	3	4,1	33
40									-	-	-	-		-		-	-	-	
44			1						-	-	-	-		-		-	-	-	
48									-	-	-	-		-		-	1	2,1	-
52									-	-	-	-		-		-	-	-	
56									-	-	-	-		-		-	-	-	
60									-	-	-	-		-		-	-	-	
64									-	-	-	-		-		-	-	-	
68									-	-	-	-		-		-	-	-	
Итого, шт	60	-	54	-	21	-	7	-	35	-	4	-	-	25	-	6	177		
Итого, куб. м	15	-	19	-	8	-	2	-	12	-	2	-	-	9	-	1		57	
Итого, % от запаса по породе:	26	-	34	-	14	-	4	-	22	-	3	-	-	17	-	2			26

Причины назначения в рубку деревьев по категориям состояния:

I

II

III *Заселение короедом-типографом (повреждение смоляными ходами и летные отверстия) более 2/3 окружности ствола), поражение еловой губкой (плодовые тела) (п. 42 Приказа Минприроды № 912 от 09.11.2020)*

IV *Деревья хвойных пород (п. 42 Приказа Минприроды № 912 от 09.11.2020)*

Порода: **Берёза** Средневзвешенная категория состояния: 1,45 Разряд высот II

Ступени толщины, см	Распределение деревьев по категориям состояния, шт.																Всего		
	I		II		III		IV		V		V (а, б, в)			V (г, д, е)					
	Н	З	Н	З	Н	З	Н	З	Н	З	Н	З	О	Н	З	О	шт.	куб.м	в т.ч. подлежит рубке, %
1	2	3	4	5	6	7	8	9	10	11	12	13	14	15	16	17	18		19
8									-	-	-	-		-		-	-	-	
12	8		3						-	-	-	-		-		-	11	0,9	-
16	3		2						-	-	-	-		1		-	6	1,0	17
20	3								-	-	-	-		-		-	3	0,9	-
24									-	-	-	-		-		-	-	-	
28									-	-	-	-		-		-	-	-	
32									-	-	-	-		-		-	-	-	
36									-	-	-	-		-		-	-	-	
40									-	-	-	-		-		-	-	-	
44									-	-	-	-		-		-	-	-	
48									-	-	-	-		-		-	-	-	
52									-	-	-	-		-		-	-	-	
56									-	-	-	-		-		-	-	-	
60									-	-	-	-		-		-	-	-	
64									-	-	-	-		-		-	-	-	
68									-	-	-	-		-		-	-	-	
Итого, шт	14	-	5	-	-	-	-	-	1	-	-	-	-	1	-	-	20		
Итого, куб. м	2	-	1	-	-	-	-	-	-	-	-	-	-	0	-	-		3	
Итого, % от запаса по породе:	73	-	21	-	-	-	-	-	6	-	-	-	-	6	-	-			6

Причины назначения в рубку деревьев по категориям состояния:

I

II

III *Поражение стволовыми гнилями (дупла, плодовые тела трутовиков) (п. 42 Приказа Минприроды № 912 от 09.11.2020)*

IV *Поражение стволовыми гнилями (дупла, плодовые тела трутовиков) (п. 42 Приказа Минприроды № 912 от 09.11.2020)*

Порода: **Пихта** Средневзвешенная категория состояния: 2,56 Разряд высот II

Ступени толщины, см	Распределение деревьев по категориям состояния, шт.																Всего		
	I		II		III		IV		V		V (а, б, в)			V (г, д, е)					
	Н	З	Н	З	Н	З	Н	З	Н	З	Н	З	О	Н	З	О	шт.	куб.м	в т.ч. подлежит рубке, %
1	2	3	4	5	6	7	8	9	10	11	12	13	14	15	16	17	18		19
8									-	-	-	-		-		-	-	-	
12	9		4		1				-	-	-	-		-		-	14	1,1	-
16	5		4		3				-	-	-	-		-		-	12	1,9	-
20	3		1		1				-	-	-	-		-		-	5	1,4	-
24	1		1		1				1	-	-	-		1		-	4	1,8	25
28									-	-	-	-		-		1	1	0,6	100
32									1	-	-	-		1		-	1	0,9	100
36									-	-	-	-		-		-	-	-	
40									-	-	-	-		-		-	-	-	
44									-	-	-	-		-		-	-	-	
48									-	-	-	-		-		-	-	-	
52									-	-	-	-		-		-	-	-	
56									-	-	-	-		-		-	-	-	
60									-	-	-	-		-		-	-	-	
64									-	-	-	-		-		-	-	-	
68									-	-	-	-		-		-	-	-	
Итого, шт	18	-	10	-	6	-	-	-	3	-	-	-	-	2	-	1	37		
Итого, куб. м	3	-	2	-	1	-	-	-	2	-	-	-	-	1	-	1		8	
Итого, % от запаса по породе:	36	-	22	-	17	-	-	-	25	-	-	-	-	17	-	8			25

Причины назначения в рубку деревьев по категориям состояния:

I

II

III

По насаждению: **6Е3С1П+Б**

Средневзвешенная категория состояния: 2,55

Ступени толщины, см	Распределение деревьев по категориям состояния, шт.																Всего		
	I		II		III		IV		V		V (а, б, в)			V (г, д, е)					
	Н	З	Н	З	Н	З	Н	З	Н	З	Н	З	О	Н	З	О	шт.	куб.м	в т.ч. подлежит рубке, %
1	2	3	4	5	6	7	8	9	10	11	12	13	14	15	16	17	18		19
8	-	-	-	-	-	-	-	-	-	-	-	-	-	-	-	-	-	-	
12	42	-	27	-	6	-	4	-	3	-	1	-	-	2	-	1	83	6,6	10
16	24	-	17	-	8	-	1	-	10	-	1	-	-	9	-	4	64	11,2	24
20	14	-	8	-	4	-	-	-	6	-	-	-	-	6	-	-	32	10,0	19
24	7	-	8	-	5	-	1	-	10	-	1	-	-	9	-	1	32	15,7	38
28	3	-	3	-	2	-	-	-	3	-	1	-	-	2	-	2	13	9,4	38
32	3	-	6	-	1	-	-	-	2	-	-	-	-	2	-	-	12	11,9	16
36	1	-	3	-	2	-	1	-	1	-	-	-	-	1	-	-	8	10,0	25
40	1	-	2	-	1	-	-	-	-	-	-	-	-	-	-	-	4	5,9	-
44	-	-	3	-	1	-	-	-	-	-	-	-	-	-	-	1	5	9,4	19
48	-	-	2	-	-	-	-	-	-	-	-	-	-	-	-	1	3	6,5	33
52	1	-	1	-	-	-	-	-	-	-	-	-	-	-	-	-	2	5,1	-
56	-	-	-	-	-	-	-	-	-	-	-	-	-	-	-	-	-	-	
60	-	-	-	-	-	-	-	-	-	-	-	-	-	-	-	-	-	-	
64	-	-	-	-	-	-	-	-	-	-	-	-	-	-	-	-	-	-	
68	-	-	-	-	-	-	-	-	-	-	-	-	-	-	-	-	-	-	
Итого, шт	96	-	80	-	30	-	7	-	45	-	4	-	-	31	-	10	**258**		
Итого, куб. м	26	-	39	-	14	-	2	-	21	-	2	-	-	13	-	7		**102**	
Итого, % от запаса по породе:	25	-	38	-	14	-	2	-	21	-	1	-	-	12	-	7			**23**

Условные обозначения:

Н - не заселёно (не поражено, не повреждено), З - заселёно стволовыми вредителями (поражено болезнями, поражено огнём), О - отработано вредителями

Приложение 2
к акту лесопатологического обследования

ВРЕМЕННАЯ ПРОБНАЯ ПЛОЩАДЬ № 2

1.1. Субъект Российской Федерации *Кировская область* Лесничество *Парковое*

Участковое лесничество *Медянское* Урочище (дача) -

Квартал 34 ; Выдел 29 ; Площадь выдела, га 6,50 ; Номер лесопатологического выдела 1

Площадь лесопатологического выдела (повреждения, поражения), га 6,50 ;

1.2. Метод перечёта:

Сплошной, ленты перечёта, круговые площадки постоянного радиуса, реласкопические площадки (нужное подчеркнуть)

Количество лент / площадок 1 шт. Размеры площадок (длина х ширина/радиус) 520 м. 10 м.

Размер временной пробной площади: 0,520 га

1.3. Фактическая таксационная характеристика насаждения:

Состав: 5С5Е+Б ; Возраст, лет 100 ; Тип леса МЧ ; ТУМ В3 ; Полнота 0,6

Бонитет II ; Запас на 1 га (общий), м^3 276 ; в том числе корневой, м^3 227 .

Возобновление:

1.4. Номер очага вредных организмов

Тип очага: эпизодический, хронический (подчеркнуть)

Фаза развития очага: начальная, нарастание численности, собственно вспышка, кризиса (подчеркнуть)

1.5. Причина ослабления, повреждения насаждения и время: *ветровал и бурелом прошлых лет 821/822*

поражение насаждения стволовыми гнилями (350): елового древостоя - еловой губкой (051), пихтового древостоя - трутовиком Гартига (062), берёзового древостоя - трутовиком ложным (056), сосновый древостой- смоляным раком (071),

ветровал и бурелом текущего года (881/882); снеголом прошлых лет (823)

Состояние насаждения (устойчивость насаждения): *сильно ослабленное с нарушенной устойчивостью*

Средневзвешенная категория состояния насаждения:	*2,53*		
в том числе по породам: *Сосна*	*2,53* ;	*состояние насаждения:*	*сильно ослабленное*
Ель	*2,62* ;	*состояние насаждения:*	*сильно ослабленное*
Берёза	*1,88* ;	*состояние насаждения:*	*сильно ослабленное*

Общий отпад : 58 м^3/га; 21 %; *в том числе текущий* 11 м^3/га; 4 %;

1.6. Назначаемые мероприятия

Исходя из фактического санитарного и лесопатологического состояния насаждения, на данном участке леса требуется назначение ВСР (выборочной санитарной рубки (512) и профилактических биотехнических мероприятий (130) в виде развешивания искусственных гнездовий (131) а также охраны местообитания, выпуск, расселение и интродукция насекомых энтомофагов (расселение муравейников) (137)

Исполнитель работ по проведению лесопатологического обследования:

Инженер-лесопатолог I категории отдела защиты леса и ГЛПМ филиала ФБУ "Рослесозащита" - ЦЗЛ Нижегородской области — Должность

Д.В. Воробьев — ФИО

Подпись

Дата составления документа: 19.10.2026 года

Телефон: 8 (831) 428-94-27

ВЕДОМОСТЬ ПЕРЕЧЁТА ДЕРЕВЬЕВ на пробной площади № 2

(для сплошного, ленточного и перечёта на круговых площадках постоянного радиуса)

Лесничество (лесопарк) *Парковое* уч. лесничество *Медвинское* Дата проведения: 22.09.2026 года

Квартал 34 Выдел 29 Площадь выдела, га 6,5000

Номер лесопатологического выдела 1 Площадь лесопатологического выдела (повреждения, поражения), га 6,500

Порода: **Сосна** Средневзвешенная категория состояния: 2,53 Разряд высот II

Ступени толщины, см	Распределение деревьев по категориям состояния, шт.																Всего		
	I		II		III		IV		V		V (а, б, в)			V (г, д, е)					
	Н	З	Н	З	Н	З	Н	З	Н	З	Н	З	О	Н	З	О	шт.	куб.м	в т.ч. подлежит рубке, %
1	2	3	4	5	6	7	8	9	10	11	12	13	14	15	16	17	18		19
8									-	-	-	-		-		-	-	-	
12									-	-	-	-		-		-	-	-	
16									-	-	-	-		-		1	1	0,2	100
20									1	-	-	-		1		-	1	0,3	100
24									1	-	-	-		1		-	1	0,5	100
28	1		1						2	-	-	-		2		1	5	3,4	60
32	1		2						2	-	-	-		2		-	5	4,6	40
36	2		1		2				1	-	-	-		1		1	7	8,3	29
40	2		2		1				1	-	-	-		1		-	6	8,9	17
44	2		2		2				1	-	-	-		1		-	7	12,7	14
48	1		1		1				-	-	-	-		-		-	3	6,5	-
52	1		2		2				-	-	-	-		-		-	5	12,8	-
56			1		1				-	-	-	-		-		-	2	6,0	-
60									-	-	-	-		-		-	-	-	
64									-	-	-	-		-		-	-	-	
68									-	-	-	-		-		-	-	-	
Итого, шт	10	-	12	-	9	-	-	-	12	-	-	-	-	9	-	3	**43**		
Итого, куб. м	15	-	21	-	18	-	-	-	10	-	-	-	-	8	-	2		**64**	
Итого, % от запаса по породе:	24	-	32	-	28	-	-	-	16	-	-	-	-	13	-	3			**16**

Причины назначения в рубку деревьев по категориям состояния:

I

II

III *Поражение корневой губкой (дехромация хвои, ажурность кроны, снижение прироста), стволовыми гнилями (дупла, плодовые тела трутовиков), смоляным раком (раковые раны, охватывающие более 2/3 окружности ствола) (п. 42 Приказа Минприроды № 912 от 09.11.2020)*

IV *Деревья хвойных пород (п. 42 Приказа Минприроды № 912 от 09.11.2020)*

Порода: **Ель** Средневзвешенная категория состояния: 2,62 Разряд высот II

Ступени толщины, см	Распределение деревьев по категориям состояния, шт.																Всего		
	I		II		III		IV		V		V (а, б, в)			V (г, д, е)					
	Н	З	Н	З	Н	З	Н	З	Н	З	Н	З	О	Н	З	О	шт.	куб.м	в т.ч. подлежит рубке, %
1	2	3	4	5	6	7	8	9	10	11	12	13	14	15	16	17	18		19
8									-	-	-	-		-		-	-	-	
12	9		21		12				6	-	-	-		6		6	54	4,6	22
16	9		13		6		2		5	-	1	-		4		1	36	6,5	22
20	9		14		5		2		2	-	-	-		2		1	33	10,6	15
24	9		9		3		2		6	-	1	-		5		-	29	14,2	28
28	5		3		1		1		3	-	1	-		2		-	13	9,1	31
32	4		2		1		1		1	-	-	-		1		1	10	9,3	30
36	1		3		1				2	-	-	-		2		-	7	8,5	29
40			2		1				-	-	-	-		-		-	3	4,5	-
44									-	-	-	-		-		-	-	-	
48									1	-	-	-		1		-	1	2,6	100
52									-	-	-	-		-		-	-	-	
56									-	-	-	-		-		-	-	-	
60									-	-	-	-		-		-	-	-	
64									-	-	-	-		-		-	-	-	
68									-	-	-	-		-		-	-	-	
Итого, шт	46	-	67	-	30	-	8	-	35	-	3	-	-	23	-	9	**186**		
Итого, куб. м	18	-	24	-	10	-	4	-	15	-	1	-	-	12	-	2		**70**	
Итого, % от запаса по породе:	26	-	34	-	14	-	5	-	21	-	2	-	-	16	-	3			**27**

Причины назначения в рубку деревьев по категориям состояния:

I

II

III *Заселение короедом-типографом (повреждение смоляные ходы, летные отверстия) более 2/3 окружности ствола), поражение еловой губкой (плодовые тела) (п. 42 Приказа Минприроды № 912 от 09.11.2020)*

IV *Деревья хвойных пород (п. 42 Приказа Минприроды № 912 от 09.11.2020)*

Порода: **Берёза** Средневзвешенная категория состояния: 1,88 Разряд высот III

Ступени толщины, см	Распределение деревьев по категориям состояния, шт.																Всего		
	I		II		III		IV		V		V (а, б, в)			V (г, д, е)					
	Н	З	Н	З	Н	З	Н	З	Н	З	Н	З	О	Н	З	О	шт.	куб.м	в т.ч. подлежит рубке, %
1	2	3	4	5	6	7	8	9	10	11	12	13	14	15	16	17	18		19
8										-	-	-		-		-	-	-	
12	8		4							-	-	-		1		-	13	1,2	8
16	4		2							-	-	-		2		-	8	1,5	25
20	4		2		4					-	-	-		-		-	10	3,1	-
24	3		1		2					-	-	-		-		-	6	2,8	-
28	1		1							-	-	-		-		-	2	1,3	-
32										-	-	-		-		-	-	-	
36										-	-	-		-		-	-	-	
40										-	-	-		-		-	-	-	
44										-	-	-		-		-	-	-	
48										-	-	-		-		-	-	-	
52										-	-	-		-		-	-	-	
56										-	-	-		-		-	-	-	
60										-	-	-		-		-	-	-	
64										-	-	-		-		-	-	-	
68										-	-	-		-		-	-	-	
Итого, шт	20	-	10	-	6	-	-	-	3	-	-	-	-	3	-	-	39		
Итого, куб. м	5	-	3	-	2	-	-	-	-	-	-	-	-	0	-	-		10	
Итого, % от запаса по породе:	48	-	25	-	22	-	-	-	5	-	-	-	-	5	-	-			5

Причины назначения в рубку деревьев по категориям состояния:

I

II

III *Поражение стволовыми гнилями (дупла, плодовые тела трутовиков) (п. 42 Приказа Минприроды № 912 от 09.11.2020)*

IV *Поражение стволовыми гнилями (дупла, плодовые тела трутовиков) (п. 42 Приказа Минприроды № 912 от 09.11.2020)*

По насаждению: **5С5Е+Б**

Средневзвешенная категория состояния: 2,53

Ступени толщины, см	Распределение деревьев по категориям состояния, шт.																Всего		
	I		II		III		IV		V		V (а, б, в)			V (г, д, е)					
	Н	З	Н	З	Н	З	Н	З	Н	З	Н	З	О	Н	З	О	шт.	куб.м	в т.ч. подлежит рубке, %
1	2	3	4	5	6	7	8	9	10	11	12	13	14	15	16	17	18		19
8	-	-	-	-	-	-	-	-	-	-	-	-	-	-	-	-	-	-	
12	17	-	25	-	12	-	-	-	7	-	-	-	-	7	-	6	67	5,8	19
16	13	-	15	-	6	-	2	-	7	-	1	-	-	6	-	2	45	8,1	24
20	13	-	16	-	9	-	2	-	3	-	-	-	-	3	-	1	44	14,0	14
24	12	-	10	-	5	-	2	-	7	-	1	-	-	6	-	1	36	17,5	25
28	7	-	5	-	1	-	1	-	5	-	1	-	-	4	-	1	20	13,8	35
32	5	-	4	-	1	-	1	-	3	-	-	-	-	3	-	1	15	13,9	33
36	3	-	4	-	3	-	-	-	3	-	-	-	-	3	-	1	14	16,7	29
40	2	-	4	-	2	-	-	-	1	-	-	-	-	1	-	-	9	13,4	11
44	2	-	2	-	2	-	-	-	1	-	-	-	-	1	-	-	7	12,7	14
48	1	-	1	-	1	-	-	-	1	-	-	-	-	1	-	-	4	9,1	28
52	1	-	2	-	2	-	-	-	-	-	-	-	-	-	-	-	5	12,8	-
56	-	-	1	-	1	-	-	-	-	-	-	-	-	-	-	-	2	6,0	-
60	-	-	-	-	-	-	-	-	-	-	-	-	-	-	-	-	-	-	
64	-	-	-	-	-	-	-	-	-	-	-	-	-	-	-	-	-	-	
68	-	-	-	-	-	-	-	-	-	-	-	-	-	-	-	-	-	-	
Итого, шт	76	-	89	-	45	-	8	-	50	-	3	-	-	35	-	12	268		
Итого, куб. м	38	-	47	-	29	-	4	-	26	-	1	-	-	21	-	4		144	
Итого, % от запаса по породе:	27	-	32	-	20	-	3	-	18	-	1	-	-	14	-	3			21

Условные обозначения:

Н - не заселёно (не поражено, не повреждено), З - заселёно стволовыми вредителями (поражено болезнями, поражено огнём), О - отработано вредителями

Приложение 2
к акту лесопатологического обследования

ВРЕМЕННАЯ ПРОБНАЯ ПЛОЩАДЬ № 3

1.1. Субъект Российской Федерации *Кировская область* Лесничество *Парковое*

Участковое лесничество *Медянское* Урочище (дача) -

Квартал 34 ; Выдел 80 ; Площадь выдела, га 4,50 ; Номер лесопатологического выдела 1

Площадь лесопатологического выдела (повреждения, поражения), га 4,50 ;

1.2. Метод перечёта:

Сплошной, ленты перечёта, круговые площадки постоянного радиуса, реласкопические площадки (нужное подчеркнуть)

Количество лент / площадок 1 шт, Размеры площадок (длина х ширина/радиус) 450 м. 10 м.

Размер временной пробной площади: 0,450 га

1.3. Фактическая таксационная характеристика насаждения:

Состав: 5С3Е1П1Б ; Возраст, лет 95 ; Тип леса К ; ТУМ С3 ; Полнота 0,62

Бонитет II ; Запас на 1 га (общий), м^3 273 ; в том числе корневой, м^3 215 .

Возобновление: *10Е (20) 2,0 м. 3,0 тыс.шт./га благонадежный*

1.4. Номер очага вредных организмов

Тип очага: эпизодический, хронический (подчеркнуть)

Фаза развития очага: начальная, нарастание численности, собственно вспышка, кризиса (подчеркнуть)

1.5. Причина ослабления, повреждения насаждения и время: *ветровал и бурелом прошлых лет 821/822*

поражение насаждения стволовыми гнилями (350): елового древостоя - еловой губкой (051), пихтового древостоя - трутовиком Гартига (062),

берёзового древостоя - трутовиком ложным (056), сосновый древостой- смоляным раком (071),

ветровал и бурелом текущего года (881/882): снеголом прошлых лет (823)

Состояние насаждения (устойчивость насаждения): *сильно ослабленное с нарушенной устойчивостью*

Средневзвешенная категория состояния насаждения:	*2,54*		
в том числе по породам: *Сосна*	*2,42* ;	*состояние насаждения:*	*ослабленное*
Ель	*2,76* ;	*состояние насаждения:*	*сильно ослабленное*
Берёза	*2,15* ;	*состояние насаждения:*	*ослабленное*
Пихта	*2,63* ;	*состояние насаждения:*	*сильно ослабленное*

Общий отпад : 66 м^3/га; 24 %; *в том числе текущий* 14 м^3/га; 5 %;

1.6. Назначаемые мероприятия

Исходя из фактического санитарного и лесопатологического состояния насаждения,

на данном участке леса требуется назначение ВСР (выборочной санитарной рубки (512)

и профилактических биотехнических мероприятий (130) в виде развешивания искусственных гнездовий (131)

а также охраны местообитания, выпуск, расселение и интродукция насекомых энтомофагов (расселение муравейников) (137)

Исполнитель работ по проведению лесопатологического обследования:

Инженер-лесопатолог I категории отдела защиты леса и ГЛПМ филиала ФБУ "Рослесозащита" - ЦЗЛ Нижегородской области — Должность

Д.В. Воробьев — ФИО

Подпись

Дата составления документа: 19.10.2026 года

Телефон: 8 (831) 428-94-27

ВЕДОМОСТЬ ПЕРЕЧЁТА ДЕРЕВЬЕВ на пробной площади № 3

(для сплошного, ленточного и перечёта на круговых площадках постоянного радиуса)

Лесничество (лесопарк) *Парковое* уч. лесничество *Медицинское* Дата проведения: 22.09.2026 года

Квартал 34 Выдел 80 Площадь выдела, га 4,50

Номер лесопатологического выдела 1 Площадь лесопатологического выдела (повреждения, поражения), га 4,50

Порода: Сосна Средневзвешенная категория состояния: 2,42 Разряд высот II

Ступени толщины, см	Распределение деревьев по категориям состояния, шт.																Всего		
	I		II		III		IV		V		V (а, б, в)			V (г, д, е)					
	Н	З	Н	З	Н	З	Н	З	Н	З	Н	З	О	Н	З	О	шт.	куб.м	в т.ч. подлежит рубке, %
1	2	3	4	5	6	7	8	9	10	11	12	13	14	15	16	17	18		19
8									-	-	-	-		-		-	-	-	
12									-	-	-	-		-		-	-	-	
16									1	-	-	-		1		2	3	0,5	100
20	1		2		2				2	-	1	-		1		-	7	2,1	29
24	1		2		2		1		3	-	2	-		1		-	9	4,2	44
28	2		2		2		1		-	-	-	-		-		1	8	5,4	25
32	4		2		1				2	-	-	-		2		-	9	8,2	22
36	5		2		1		1		1	-	-	-		1		-	10	11,8	20
40	2		1		1				1	-	-	-		1		-	5	7,4	20
44	1		1						-	-	-	-		-		-	2	3,6	-
48	1				1				-	-	-	-		-		-	2	4,4	-
52	1		1		1				1	-	-	-		1		-	4	10,2	25
56			1						-	-	-	-		-		-	1	3,0	-
60									-	-	-	-		-		-	-	-	
64									-	-	-	-		-		-	-	-	
68									-	-	-	-		-		-	-	-	
Итого, шт	18	-	14	-	11	-	3	-	14	-	3	-	-	8	-	3	60		
Итого, куб. м	21	-	16	-	11	-	2	-	10	-	1	-	-	8	-	1		61	
Итого, % от запаса по породе:	35	-	26	-	18	-	4	-	17	-	2	-	-	13	-	2			21

Причины назначения в рубку деревьев по категориям состояния:

I

II

III *Поражение корневой губкой (дехромация хвои, ажурность кроны, снижение прироста), стволовыми гнилями (дупла, плодовые тела трутовиков), смоляным раком (раковые раны, охватывающие более 2/3 окружности ствола) (п. 42 Приказа Минприроды № 912 от 09.11.2020)*

IV *Деревья хвойных пород (п. 42 Приказа Минприроды № 912 от 09.11.2020)*

Порода: Ель Средневзвешенная категория состояния: 2,76 Разряд высот II

Ступени толщины, см	Распределение деревьев по категориям состояния, шт.																Всего		
	I		II		III		IV		V		V (а, б, в)			V (г, д, е)					
	Н	З	Н	З	Н	З	Н	З	Н	З	Н	З	О	Н	З	О	шт.	куб.м	в т.ч. подлежит рубке, %
1	2	3	4	5	6	7	8	9	10	11	12	13	14	15	16	17	18		19
8									-	-	-	-		-		-	-	-	
12	14		22		7				4	-	-	-		4		4	51	4,3	16
16	13		17		4		1		7	-	-	-		7		2	44	7,9	23
20	11		13		4		2		7	-	1	-		6		2	39	12,5	28
24	3		3		2		1		4	-	-	-		4		1	14	6,9	43
28	2		2		1		1		1	-	1	-		-		1	8	5,6	38
32			1		1				1	-	-	-		1		-	3	2,8	33
36	1		1						-	-	-	-		-		-	2	2,4	-
40									-	-	-	-		-		-	-	-	
44									1	-	-	-		1		-	1	1,9	100
48									-	-	-	-		-		-	-	-	
52									-	-	-	-		-		-	-	-	
56									-	-	-	-		-		-	-	-	
60									-	-	-	-		-		-	-	-	
64									-	-	-	-		-		-	-	-	
68									-	-	-	-		-		-	-	-	
Итого, шт	44	-	59	-	19	-	5	-	35	-	2	-	-	23	-	10	162		
Итого, куб. м	11	-	14	-	5	-	2	-	12	-	1	-	-	8	-	3		44	
Итого, % от запаса по породе:	25	-	32	-	12	-	5	-	26	-	2	-	-	18	-	6			31

Причины назначения в рубку деревьев по категориям состояния:

I

II

III *Заселение короедом-типографом (повреждение (смоляпотеки и летные отверстия) более 2/3 окружности ствола), поражение еловой губкой (плодовые тела) (п. 42 Приказа Минприроды № 912 от 09.11.2020)*

IV *Деревья хвойных пород (п. 42 Приказа Минприроды № 912 от 09.11.2020)*

Порода: **Берёза** Средневзвешенная категория состояния: 2,15 Разряд высот II

Ступени толщины, см	Распределение деревьев по категориям состояния, шт.																Всего		
	I		II		III		IV		V		V (а, б, в)			V (г, д, е)					
	Н	З	Н	З	Н	З	Н	З	Н	З	Н	З	О	Н	З	О	шт.	куб.м	в т.ч. подлежит рубке, %
1	2	3	4	5	6	7	8	9	10	11	12	13	14	15	16	17	18		19
8										-	-	-		1		1	2	0,1	100
12	4		2							-	-	-		-		1	7	0,6	14
16	6		3							-	-	-		1		-	10	1,7	10
20	3									-	-	-		-		-	3	0,9	-
24	3		1							-	-	-		1		-	5	2,2	20
28	1									-	-	-		-		-	1	0,6	-
32	1									-	-	-		-		-	1	0,8	-
36										-	-	-		-		-	-	-	
40			1							-	-	-		1		-	2	2,8	50
44										-	-	-		-		-	-	-	
48										-	-	-		-		-	-	-	
52										-	-	-		-		-	-	-	
56										-	-	-		-		-	-	-	
60										-	-	-		-		-	-	-	
64										-	-	-		-		-	-	-	
68										-	-	-		-		-	-	-	
Итого, шт	18	-	7	-	-	-	-	-	6	-	-	-	-	4	-	2	31		
Итого, куб. м	5	-	3	-	-	-	-	-	2	-	-	-	-	2	-	0		10	
Итого, % от запаса по породе:	52	-	26	-	-	-	-	-	22	-	-	-	-	21	-	1			22

Причины назначения в рубку деревьев по категориям состояния:

I

II

III *Поражение стволовыми гнилями (дупла, плодовые тела трутовиков) (п. 42 Приказа Минприроды № 912 от 09.11.2020)*

IV *Поражение стволовыми гнилями (дупла, плодовые тела трутовиков) (п. 42 Приказа Минприроды № 912 от 09.11.2020)*

Порода: **Пихта** Средневзвешенная категория состояния: 2,63 Разряд высот II

Ступени толщины, см	Распределение деревьев по категориям состояния, шт.																Всего		
	I		II		III		IV		V		V (а, б, в)			V (г, д, е)					
	Н	З	Н	З	Н	З	Н	З	Н	З	Н	З	О	Н	З	О	шт.	куб.м	в т.ч. подлежит рубке, %
1	2	3	4	5	6	7	8	9	10	11	12	13	14	15	16	17	18		19
8									-	-	-	-		-		-	-	-	
12	4		5		2				-	-	-	-		-		-	11	0,9	-
16	4		1		2				1	-	-	-		1		1	9	1,4	22
20	3		2		1				1	-	-	-		1		-	7	2,0	14
24	1		1		1				1	-	-	-		1		1	5	2,2	40
28	1				1				1	-	-	-		1		-	3	1,9	33
32									-	-	-	-		-		-	-	-	
36									-	-	-	-		-		-	-	-	
40									-	-	-	-		-		-	-	-	
44									-	-	-	-		-		-	-	-	
48									-	-	-	-		-		-	-	-	
52									-	-	-	-		-		-	-	-	
56									-	-	-	-		-		-	-	-	
60									-	-	-	-		-		-	-	-	
64									-	-	-	-		-		-	-	-	
68									-	-	-	-		-		-	-	-	
Итого, шт	13	-	9	-	7	-	-	-	6	-	-	-	-	4	-	2	35		
Итого, куб. м	3	-	2	-	2	-	-	-	3	-	-	-	-	2	-	1		8	
Итого, % от запаса по породе:	34	-	19	-	22	-	-	-	25	-	-	-	-	18	-	7			25

Причины назначения в рубку деревьев по категориям состояния:

I

II

III

По насаждению: **5С3Е1П1Б**

Средневзвешенная категория состояния: 2,54

Ступени толщины, см	Распределение деревьев по категориям состояния, шт.																Всего		
	I		II		III		IV		V		V (а, б, в)			V (г, д, е)					
	Н	З	Н	З	Н	З	Н	З	Н	З	Н	З	О	Н	З	О	шт.	куб.м	в т.ч. подлежит рубке, %
1	2	3	4	5	6	7	8	9	10	11	12	13	14	15	16	17	18		19
8	-	-	-	-	-	-	-	-	1	-	-	-	-	1	-	1	2	0,1	100
12	22	-	29	-	9	-	-	-	4	-	-	-	-	4	-	5	69	5,8	13
16	23	-	21	-	6	-	1	-	10	-	-	-	-	10	-	5	66	11,6	24
20	18	-	17	-	7	-	2	-	10	-	2	-	-	8	-	2	56	17,4	25
24	8	-	7	-	5	-	2	-	9	-	2	-	-	7	-	2	33	15,4	40
28	6	-	4	-	4	-	2	-	2	-	1	-	-	1	-	2	20	13,5	30
32	5	-	3	-	2	-	-	-	3	-	-	-	-	3	-	-	13	11,8	23
36	6	-	3	-	1	-	1	-	1	-	-	-	-	1	-	-	12	14,2	17
40	2	-	2	-	1	-	-	-	2	-	-	-	-	2	-	-	7	10,2	28
44	1	-	1	-	-	-	-	-	1	-	-	-	-	1	-	-	3	5,5	34
48	1	-	-	-	1	-	-	-	-	-	-	-	-	-	-	-	2	4,4	-
52	1	-	1	-	1	-	-	-	1	-	-	-	-	1	-	-	4	10,2	25
56	-	-	1	-	-	-	-	-	-	-	-	-	-	-	-	-	1	3,0	-
60	-	-	-	-	-	-	-	-	-	-	-	-	-	-	-	-	-	-	
64	-	-	-	-	-	-	-	-	-	-	-	-	-	-	-	-	-	-	
68	-	-	-	-	-	-	-	-	-	-	-	-	-	-	-	-	-	-	
Итого, шт	93	-	89	-	37	-	8	-	61	-	5	-	-	39	-	17	**288**		
Итого, куб. м	40	-	34	-	18	-	4	-	26	-	2	-	-	20	-	4		**123**	
Итого, % от запаса по породе:	33	-	28	-	15	-	3	-	21	-	2	-	-	16	-	3			**24**

Условные обозначения:

Н - не заселёно (не поражено, не повреждено), З - заселёно стволовыми вредителями (поражено болезнями, поражено огнём), О - отработано вредителями

Приложение 3
к акту лесопатологического обследования

Абрис участка леса
Парковое лес-во Медянское уч.лес-во кв 34 выд 1 пл. 5,9 га

М 1 : 5000

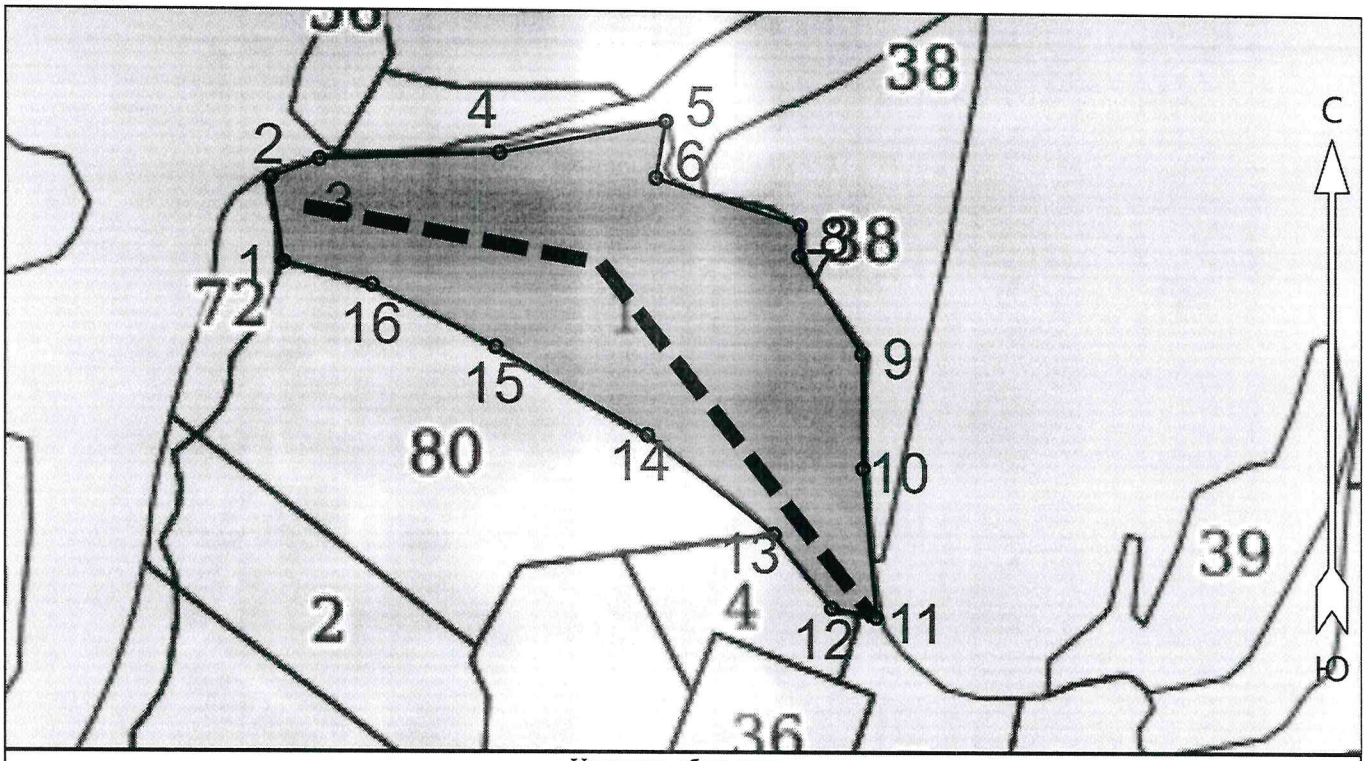

Условные обозначения			
Эксплуатационный участок		Линия перечёта	

№ квартала	№ выдела	№ лесопатологического выдела	Размеры ленты (круговой площадки) перечёта					Координаты начала, конца и поворотных точек лент перечета (центров круговых площадок перечета)	
			№ ленты (площадки)	Длина, м	Ширина, м	Радиус, м	Площадь, га		
34	1	1	1	500.0	10.0		0.50	58.85049 58.85258 58.85292	49.63360 49.63044 49.62695

Пространственное размещение лесопатологических выделов

(включается в Акт при выделении лесопатологических выделов, для указания пространственного расположения повреждённых и погибших насаждений)

Номера точек	Координаты		Длина, м
	Широта	Долгота	
1 - 2	58.85258	49.62680	56.7
2 - 3	58.85308	49.62665	34.5
3 - 4	58.85320	49.62720	119.1
4 - 5	58.85324	49.62927	112.6
5 - 6	58.85343	49.63119	38.0
6 - 7	58.85309	49.63108	101.0
7 - 8	58.85281	49.63275	20.4
8 - 9	58.85263	49.63274	76.8
9 - 10	58.85205	49.63347	75.4

Исполнитель работ по проведению лесопатологического обследования:

Фамилия, имя и отчество (при наличии) Воробьев Д.В.

Дата составления документа 19.10.2026

10 - 11	58.85137	49.63348	97.9
11 - 12	58.85050	49.63363	30.3
12 - 13	58.85055	49.63312	61.8
13 - 14	58.85098	49.63245	106.4
14 - 15	58.85157	49.63098	116.3
15 - 16	58.85209	49.62923	91.1
16 - 1	58.85244	49.62781	60.2

Исполнитель работ по проведению лесопатологического обследования:

Фамилия, имя и отчество (при наличии) Воробьев Д.В.

Дата составления документа 19.10.2026

Абрис участка леса
Парковое лес-во Медянское уч.лес-во кв 34 выд 29 пл. 6,5 га

М 1 : 5000

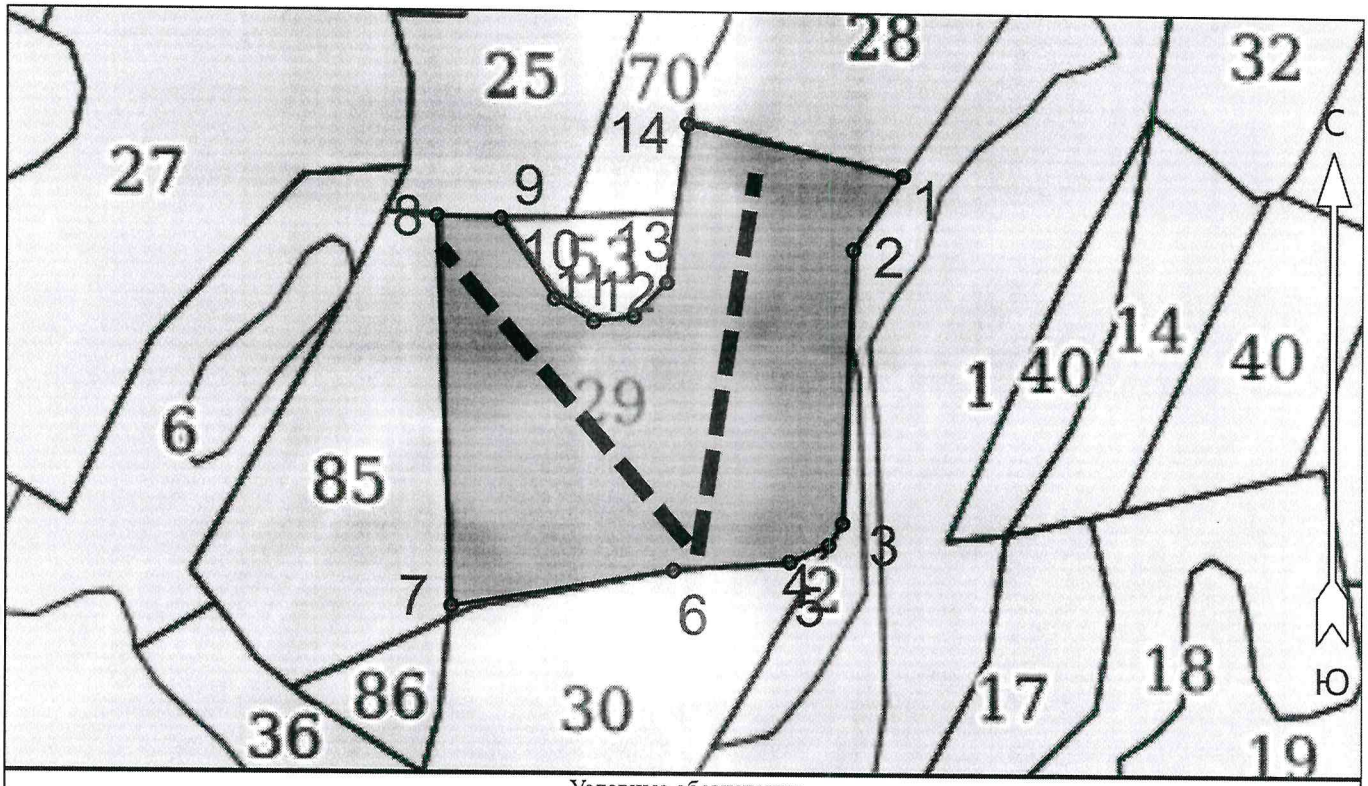

Условные обозначения

Эксплуатационный участок		Линия перечёта	

№ квартала	№ выдела	№ лесопатологического выдела	Размеры ленты (круговой площадки) перечёта					Координаты начала, конца и поворотных точек лент перечета (центров круговых площадок перечета)	
			№ ленты (площадки)	Длина, м	Ширина, м	Радиус, м	Площадь, га		
34	29	1	1	520.0	10.0		0.52	58.84032 58.83851 58.84077	49.64343 49.64641 49.64707

Пространственное размещение лесопатологических выделов

(включается в Акт при выделении лесопатологических выделов, для указания пространственного расположения повреждённых и погибших насаждений)

Номера точек	Координаты		Длина, м
	Широта	Долгота	
1 - 2	58.84076	49.64877	59.0
2 - 3	58.84032	49.64820	180.9
3 - 4	58.83870	49.64809	17.1
4 - 5	58.83857	49.64793	28.3
5 - 6	58.83847	49.64748	77.8
6 - 7	58.83841	49.64614	149.5
7 - 8	58.83820	49.64358	257.3
8 - 9	58.84050	49.64339	42.3
9 - 10	58.84049	49.64412	63.9

Исполнитель работ по проведению лесопатологического обследования:

Фамилия, имя и отчество (при наличии) Воробьев Д.В.

Дата составления документа 19.10.2026

10 - 11	58.84002	49.64475	29.9
11 - 12	58.83989	49.64520	27.2
12 - 13	58.83992	49.64567	31.3
13 - 14	58.84012	49.64605	105.0
14 - 1	58.84106	49.64628	147.4

Исполнитель работ по проведению лесопатологического обследования:

Фамилия, имя и отчество (при наличии) Воробьев Д.В.

Дата составления документа 19.10.2026

Абрис участка леса
Парковое лес-во Медянское уч.лес-во кв 34 выд 80 пл.4,5га

М 1 : 5000

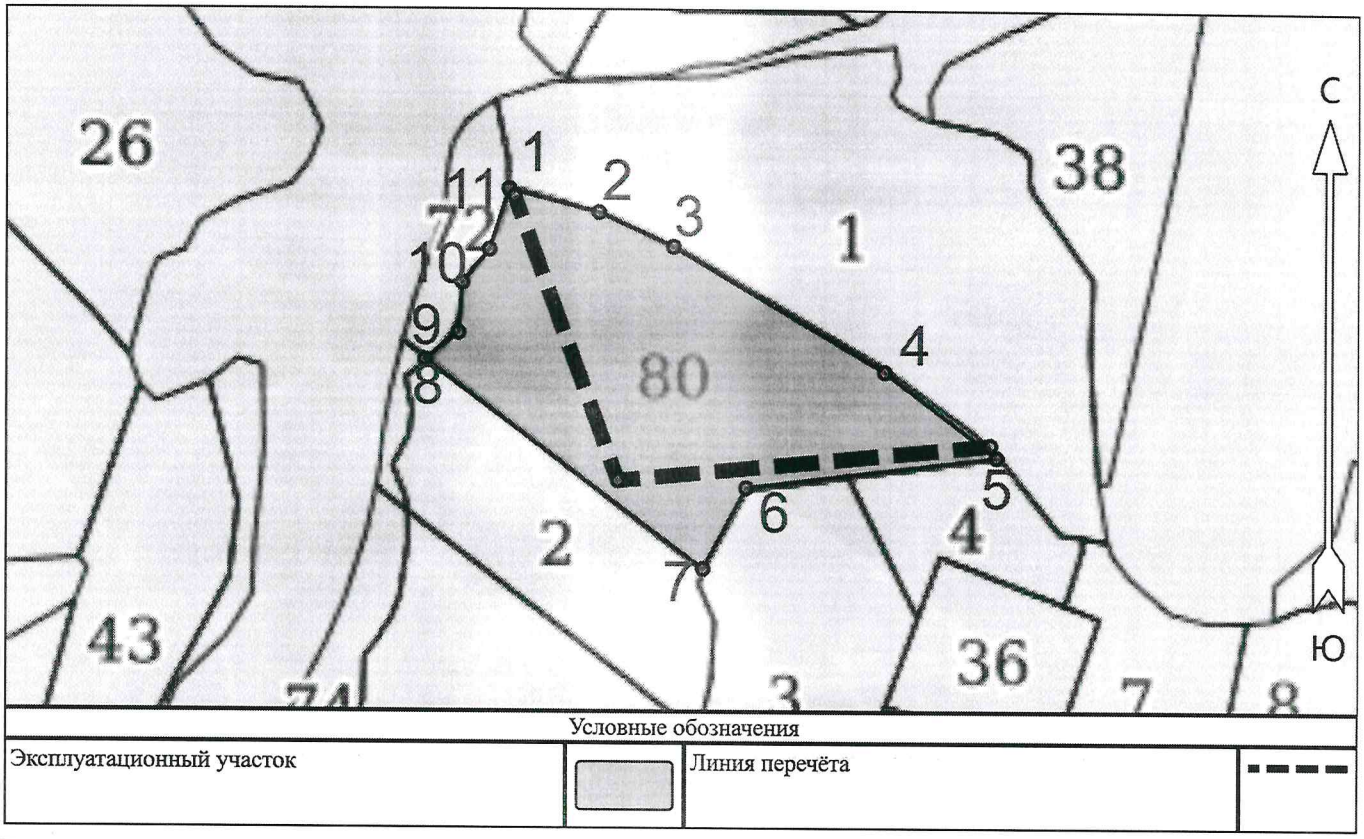

№ квартала	№ выдела	№ лесопатологического выдела	Размеры ленты (круговой площадки) перечёта					Координаты начала, конца и поворотных точек лент перечета (центров круговых площадок перечета)	
			№ ленты (площадки)	Длина, м	Ширина, м	Радиус, м	Площадь, га		
34	80	1	1	450.0	10.0		0.45	58.85252 58.85084 58.85105	49.62682 49.62802 49.63235

Пространственное размещение лесопатологических выделов

(включается в Акт при выделении лесопатологических выделов, для указания пространственного расположения повреждённых и погибших насаждений)

Номера точек	Координаты		Длина, м
	Широта	Долгота	
1 - 2	58.85257	49.62676	61.9
2 - 3	58.85243	49.62780	54.8
3 - 4	58.85223	49.62867	163.7
4 - 5	58.85149	49.63112	93.6
5 - 6	58.85098	49.63242	168.5
6 - 7	58.85080	49.62951	61.0
7 - 8	58.85032	49.62901	231.0
8 - 9	58.85155	49.62579	28.6
9 - 10	58.85171	49.62617	33.5
10 - 11	58.85201	49.62622	28.3
11 - 1	58.85221	49.62653	41.9

Исполнитель работ по проведению лесопатологического обследования:

Фамилия, имя и отчество (при наличии) Воробьев Д.В.

Дата составления документа 19.10.2026

Приложение 4

Фототаблица
к акту лесопатологического обследования

Парковое лесничество, Медянское участковое лесничество,
квартал 34 выделы 1,29,80, площадь 16,9 га




Conota
Camera for work
Медянское уч.лес-во кв 34 выд1
22.09.2026 10:59
58.85212, 49.62742
ЮВ
151°


Conota
Camera for work
Медянское уч.лес-во кв34 выд1
22.09.2026 09:52
58.85058, 49.63330
Unnamed Road, Кировская обл., 613612
ЮВ
144°


Captured with Conota
Camera for work
Медянское уч.лес-во кв 34 выд 29
22.09.2026 13:01
58.84011, 49.64367
ЮВ
141°


Captured with Conota
Camera for work
Медянское уч.лес-во кв 34 выд 29
22.09.2026 13:07
58.84000, 49.64397
ЮВ
135°


Conota
Camera for work
Медянское уч.лес-во кв 34 выд 29
22.09.2026 13:15
58.83930, 49.64433
Unnamed Road, Кировская обл., 613612
В
103°


Conota
Camera for work
Медянское уч.лес-во кв 34 выд 29
22.09.2026 14:00
58.84024, 49.64686
ЮВ
128°


Conota
Camera for work
Медянское уч.лес-во кв 34 выд 80
22.09.2026 11:27
58.85209, 49.62712
ЮВ


Conota
Camera for work
Медянское уч.лес-во кв 34 выд 80
22.09.2026 12:06
58.85065, 49.63021
ЮВ
117°



Исполнитель работ по проведению лесопатологического обследования:

Фамилия, имя, отчество (при наличии) Воробьев Д.В.

Дата составления документа 19.10.2026

Участковое лесничество: Медянское

Категория защит.лесов: Зеленые зоны Квартал: 34

№ выдела	Площадь га	Состав. Подрост, подлесок, покров, почва, рельеф, особенности выдела. Отметка о порослевом происх. Наименование категорий незалес. земель. Хар. лесных культур. Кадастровая оценка.	ЯРУС	Высота яруса	Элемент леса	Возраст	Высота	Диаметр	Класс возраста	Группа возраста	Бонитет	Тип леса ТЛУ	Полнота Сумма площадей сечений	Запас сыраст. леса, кбм на 1 га	Запас сыраст. леса, кбм общий на выдел	Запас сыраст. леса, кбм в т.ч. по состав. породам	Класс товарности	Запас на выделе, кбм сухостоя (старого)	Запас на выделе, кбм редин	Запас на выделе, кбм единич. дер	Захламленность общая	Захламленность ликвида	Хозяйственные мероприятия
1	2	3	4	5	6	7	8	9	10	11	12	13	14	15	16	17	18	19	20	21	22	23	24
1	5.9	6С4Е	1	23	6 С	95	23	26	5	5	2	К	0.7	250	1475	885	1						
					4 Е		22	22				С3				590	2						
		подрост: 10Е; (20); 2 м; 3 тыс.шт/га Выполненные хоз. мероприятия:, Выборочная сан.рубка, 2014 Рекреационная х-ка:, тип ландшафта - Открытый без дер., эстетическая оценка - 3, санитарно-гигиен. оценка - Средняя, Устойчивые, проходимость - Средняя, просматриваемость - Хорошая, стадия дигресии - регулирование рекреации не требуется Особенности:, ООПТ Зеленая зона г. Кирова, Кирово-Чепецка и Слободского																					
2	2.2	7С3Е	1	24	7 С	100	25	26	5	5	2	К	0.7	270	594	416	1						
					3 Е		23	22				С3				178	2						
		озу: Участки лесов вокруг сельских населенных пунктов и садовых товариществ Выполненные хоз. мероприятия:, Выборочная сан.рубка, 2014 Рекреационная х-ка:, тип ландшафта - Открытый без дер., эстетическая оценка - 3, санитарно-гигиен. оценка - Средняя, Устойчивые, проходимость - Средняя, просматриваемость - Хорошая, стадия дигресии - регулирование рекреации не требуется Особенности:, ООПТ Зеленая зона г. Кирова, Кирово-Чепецка и Слободского																					
3	3.3	Культуры лесные 8С2Е+Б	1	19	8 С	51	19	18	3	3	1	К	0.8	230	759	607	1						
					2 Е		17	18				С3				152	2						
					Б																		
		озу: Участки лесов вокруг сельских населенных пунктов и садовых товариществ Культуры:, год создания л/к - 1966, Вспашка борозд., Посадка ручная, состояние - Удовлетворительные Рекреационная х-ка:, тип ландшафта - Открытый без дер., эстетическая оценка - 3, санитарно-гигиен. оценка - Средняя, Устойчивые, проходимость - Средняя, просматриваемость - Хорошая, стадия дигресии - регулирование рекреации не требуется Особенности:, ООПТ Зеленая зона г. Кирова, Кирово-Чепецка и Слободского																					
4	0.9	5Е1С3Е1С	1	23	5 Е	115	26	26	6	6	2	К	0.6	240	216	108	2						
					1 С		23	28				С3				22	1						
					3 Е	75	19	20								65	2						
					1 С		21	20								22	1						
		подрост: 10Е; (15); 1.5 м; 3 тыс.шт/га озу: Участки лесов вокруг сельских населенных пунктов и садовых товариществ Рекреационная х-ка:, тип ландшафта - Открытый без дер., эстетическая оценка - 3, санитарно-гигиен. оценка - Средняя, Устойчивые, проходимость - Средняя, просматриваемость - Хорошая, стадия дигресии - регулирование рекреации не требуется Особенности:, ООПТ Зеленая зона г. Кирова, Кирово-Чепецка и Слободского																					
5	0.9	8С1Е1Б	1	22	8 С	75	22	20	4	4	2	МБ	0.7	240	216	173	1						
					1 Е		21	20				В2				22	2						
					1 Б		21	22								22	3						
		Рекреационная х-ка:, тип ландшафта - Открытый без дер., эстетическая оценка - 3, санитарно-гигиен. оценка - Средняя, Устойчивые, проходимость - Средняя, просматриваемость - Хорошая, стадия дигресии - регулирование рекреации не требуется Особенности:, ООПТ Зеленая зона г. Кирова, Кирово-Чепецка и Слободского																					

КОПИЯ ВЕРНА

и.о. начальника отдела лесного хозяйства
Главный специалист Паркового лесничества
25.09.

№ выдела	Площадь га	Состав. Подрост, подлесок, покров, почва, рельеф, особенности выдела. Отметка о порослевом происх. Наименование категорий незалес. земель. Хар. лесных культур. Кадастровая оценка.	Я Р У С	Высота яруса	Элемент леса	Возраст	Высота	Диаметр	Класс возраста	Группа возраста	Бонитет	Тип леса ТЛУ	Полнота Сумма площадей сечений	Запас сырораст. леса, кбм: на 1 га	общий на выдел	в т.ч. по состав. породам	Класс товарности	Запас на выделе, кбм: сухостоя (старого)	редин	единич. дер	Захламленность: общая	ликвида	Хозяйственные мероприятия
1	2	3	4	5	6	7	8	9	10	11	12	13	14	15	16	17	18	19	20	21	22	23	24
76	0.1	8С2Е	1	25	8 С	115	26	28	6	6	2	К	0.6	240	24	19	1						
					2 Е		22	22				С3				5	2						

озу: Берегозащитные, почвозащ. участки лесов, расп. вдоль водных объектов, склонов оврагов
Рекреационная х-ка:, тип ландшафта - Открытый без дер., эстетическая оценка - 3, санитарно-гигиен. оценка - Средняя, Устойчивые, проходимость - Средняя, просматриваемость - Хорошая, стадия дигресии - регулирование рекреации не требуется
Особенности:, Полнота неравномерная, прибрежная защитная полоса, ООПТ Зеленая зона г. Кирова, Кирово-Чепецка и Слободского

77	0.1	Культуры лесные																					
		5Е3Б2ОС	1	4	5 Е	15	3	2	1	1	2	К	0.7	20	2	1							Прочистка молодн. (25%)
					3 Б		5	2				С3				1							
					2 ОС		6	8															

озу: Берегозащитные, почвозащ. участки лесов, расп. вдоль водных объектов, склонов оврагов
Культуры:, год создания л/к - 2002, Вспашка бороздн., Посадка ручная, состояние - Удовлетворительные
Рекреационная х-ка:, тип ландшафта - Открытый без дер., эстетическая оценка - 3, санитарно-гигиен. оценка - Средняя, Устойчивые, проходимость - Средняя, просматриваемость - Хорошая, стадия дигресии - регулирование рекреации не требуется
Особенности:, прибрежная защитная полоса, ООПТ Зеленая зона г. Кирова, Кирово-Чепецка и Слободского

78	0.3	8С2Е	1	25	8 С	115	26	28	6	6	2	К	0.6	240	72	58	1						
					2 Е		22	22				С3				14	2						

озу: Берегозащитные, почвозащ. участки лесов, расп. вдоль водных объектов, склонов оврагов
Рекреационная х-ка:, тип ландшафта - Открытый без дер., эстетическая оценка - 3, санитарно-гигиен. оценка - Средняя, Устойчивые, проходимость - Средняя, просматриваемость - Хорошая, стадия дигресии - регулирование рекреации не требуется
Особенности:, Полнота неравномерная, прибрежная защитная полоса, ООПТ Зеленая зона г. Кирова, Кирово-Чепецка и Слободского

79	0.4	8С1Е1Б	1	25	8 С	110	25	28	6	6	2	МЧ	0.7	270	108	86	1						
					1 Е		23	26				В3				11	2						
					1 Б		23	28								11	3						

подрост: 10Е; (15); 1.5 м; 2.5 тыс.шт/га
озу: Берегозащитные, почвозащ. участки лесов, расп. вдоль водных объектов, склонов оврагов
Выполненные хоз. мероприятия:, Выборочная сан.рубка, 2014
Рекреационная х-ка:, тип ландшафта - Открытый без дер., эстетическая оценка - 3, санитарно-гигиен. оценка - Средняя, Устойчивые, проходимость - Средняя, просматриваемость - Хорошая, стадия дигресии - регулирование рекреации не требуется
Особенности:, Полнота неравномерная, прибрежная защитная полоса, ООПТ Зеленая зона г. Кирова, Кирово-Чепецка и Слободского

80	4.5	6С4Е	1	23	6 С	95	23	26	5	5	2	К	0.7	250	1125	675	1						
					4 Е		22	22				С3				450	2						

подрост: 10Е; (20); 2 м; 3 тыс.шт/га
озу: Участки лесов вокруг сельских населенных пунктов и садовых товариществ
Выполненные хоз. мероприятия:, Выборочная сан.рубка, 2014
Рекреационная х-ка:, тип ландшафта - Открытый без дер., эстетическая оценка - 3, санитарно-гигиен. оценка - Средняя, Устойчивые, проходимость - Средняя, просматриваемость - Хорошая, стадия дигресии - регулирование рекреации не требуется
Особенности:, ООПТ Зеленая зона г. Кирова, Кирово-Чепецка и Слободского

КОПИЯ ВЕРНА

№ выдела	Площадь га	Состав. Подрост, подлесок, покров, почва, рельеф, особенности выдела. Отметка о порослевом происх. Наименование категорий незалес. земель. Хар. лесных культур. Кадастровая оценка.	Ярус	Высота яруса	Элемент леса	Возраст	Высота	Диаметр	Класс возраста	Группа возраста	Бонитет	Тип леса ТЛУ	Полнота Сумма площадей сечений	Запас сырораст. леса, кбм на 1 га	Запас сырораст. леса, кбм общий на выдел	Запас сырораст. леса, кбм в т.ч. по состав. породам	Класс товарности	Запас на выделе, кбм сухостоя (старого)	Запас на выделе, кбм редин	Запас на выделе, кбм единич. дер	Запас на выделе, кбм Захламленность общая	Запас на выделе, кбм Захламленность ликвида	Хозяйственные мероприятия
1	2	3	4	5	6	7	8	9	10	11	12	13	14	15	16	17	18	19	20	21	22	23	24
27	9.3	6С2Е2Б	1	23	6 С	95	23	24	5	5	2	К	0.4	150	1395	837	1						
					2 Е		22	22				С3				279	2						
					2 Б		23	26								279	3						

подрост: 10Е; (30); 3 м; 3 тыс.шт/га
озу: Участки лесов вокруг сельских населенных пунктов и садовых товариществ
Рекреационная х-ка:, тип ландшафта - Открытый без дер., эстетическая оценка - 3, санитарно-гигиен. оценка - Средняя, Средней устойчивости, проходимость - Средняя, просматриваемость - Хорошая, стадия дигрессии - регулирование рекреации не требуется
Особенности:, Полнота неравномерная, Выдел, обеспечен. трелев. волоком, ООПТ Зеленая зона г. Кирова, Кирово-Чепецка и Слободского

28	3	8С2Е+Б	1	23	8 С	95	23	26	5	5	2	К	0.7	260	780	624	1						
					2 Е		22	24				С3				156	2						
					Б																		

Выполненные хоз. мероприятия:, Выборочная сан.рубка, 2014
Рекреационная х-ка:, тип ландшафта - Открытый без дер., эстетическая оценка - 3, санитарно-гигиен. оценка - Средняя, Устойчивые, проходимость - Средняя, просматриваемость - Хорошая, стадия дигрессии - регулирование рекреации не требуется
Особенности:, Полнота неравномерная, Выдел, обеспечен. трелев. волоком, ООПТ Зеленая зона г. Кирова, Кирово-Чепецка и Слободского

29	6.5	9С1Е+Б	1	25	9 С	100	25	28	5	5	2	МЧ	0.7	280	1820	1638	1						
					1 Е		24	26				В3				182	2						
					Б																		

Выполненные хоз. мероприятия:, Выборочная сан.рубка, 2015
Рекреационная х-ка:, тип ландшафта - Открытый без дер., эстетическая оценка - 3, санитарно-гигиен. оценка - Средняя, Устойчивые, проходимость - Средняя, просматриваемость - Хорошая, стадия дигрессии - регулирование рекреации не требуется
Особенности:, ООПТ Зеленая зона г. Кирова, Кирово-Чепецка и Слободского

30	3.4	8С2Е+Б	1	25	8 С	90	25	24	5	5	2	К	0.5	200	680	544	1						
					2 Е		23	22				С3				136	2						
					Б																		

Выполненные хоз. мероприятия:, Проходная рубка, 2012
Рекреационная х-ка:, тип ландшафта - Открытый без дер., эстетическая оценка - 3, санитарно-гигиен. оценка - Средняя, Средней устойчивости, проходимость - Средняя, просматриваемость - Хорошая, стадия дигрессии - регулирование рекреации не требуется
Особенности:, Полнота неравномерная, Выдел, обеспечен. трелев. волоком, ООПТ Зеленая зона г. Кирова, Кирово-Чепецка и Слободского

31	0.5	Болото																					
								0															

озу: Участки лесов вокруг сельских населенных пунктов и садовых товариществ
Болота:, Низинное, Осоковое, мощность торфяного слоя - 0.3, Береза, % зарастания - 15
Рекреационная х-ка:, тип ландшафта - Открытый без дер., эстетическая оценка - 2, санитарно-гигиен. оценка - Средняя, Устойчивые, проходимость - Средняя, просматриваемость - Хорошая, стадия дигрессии - регулирование рекреации не требуется
Особенности:, ООПТ Зеленая зона г. Кирова, Кирово-Чепецка и Слободского

КОПИЯ ВЕРНА