


УТВЕРЖДАЮ:

Заместитель министра лесного хозяйства Кировской области

Соколов Станислав Владимирович

22.05.2026



Акт
лесопатологического обследования № 7

лесных насаждений Зуевское (лесничество)
Кировская область (субъект Российской Федерации)

Способ лесопатологического обследования: 1. Визуальный
2. Инструментальный

Место проведения:

| Участковое лесничество | Урочище | Квартал | Выдел | Площадь выдела, га | Лесопатологический выдел | Площадь лесопатологического выдела, га |
|------------------------|---------|---------|-------|--------------------|--------------------------|--|
| Зуевское | | 11 | 22 | 7.6 | 1 | 7.6 |
| Зуевское | | 11 | 27 | 3 | 1 | 3 |

Лесопатологическое обследование проведено на общей площади 10.6 га.

Кадастровый номер участка:

(для участков, предоставленных в постоянное (бессрочное) пользование, аренду)

Документ о праве пользования:

Договор аренды лесного участка, 04.06.2025, ФДА 398666
(тип документа о праве пользования, дата, номер, вид разрешенного вида использования)

Дата проведения обследования: 14.05.2026

Исполнитель работ по проведению лесопатологического обследования:

инженер-лесопатолог I
категории
(Руководитель юридического лица,
индивидуальный предприниматель,
гражданин, иное уполномоченное лицо)

СУХАНОВ СЕРГЕЙ
МИХАЙЛОВИЧ
(фамилия, имя, отчество
(последнее при наличии))

КИРОВСКОЕ ОБЛАСТНОЕ
ГОСУДАРСТВЕННОЕ
КАЗЕННОЕ УЧРЕЖДЕНИЕ
"КИРОВСКИЙ ЦЕНТР
ЛЕСНОГО ХОЗЯЙСТВА"
(организация)

+7 922 660-47-00
(телефон)

| | |
|---|---|
| ДОКУМЕНТ ПОДПИСАН ЭЛЕКТРОННОЙ ПОДПИСЬЮ | |
| Сертификат: | 200025996391014418936012048495047620733 |
| Владелец: | Суханов Сергей Михайлович |
| Действителен: | с 16.02.2026 по 12.05.2027 |

18.05.2026
(дата)

1. Визуальное (рекогноспировочное) лесопатологическое обследование

(раздел включается в акт, в случае проведения лесопатологического обследования визуальным способом).

Наземное

Дистанционное

1.1. На площади 10,6 га фактическая таксационная характеристика лесного насаждения соответствует (не соответствует) таксационному описанию (нужное подчеркнуть).

Причины несоответствия: давность лесоустройства 10 и более лет

Ведомость участков с выявленными несоответствиями приведена в приложении 1 к Акту.

1.2. Лесные насаждения с нарушенной и утраченной устойчивостью выявлены на площади 3 га:

| Участковое лесничество | Урочище (дача) | Квартал | Выдел | Площадь (га) насаждений: | | Причины ослабления, повреждения |
|------------------------|----------------|---------|-------|----------------------------|----------------------------|--|
| | | | | с нарушенной устойчивостью | с утраченной устойчивостью | |
| 1 | 2 | 3 | 4 | 5 | 6 | 7 |
| Зуевское | | 11 | 27 | 3 | | Воздействия шквалистых и ураганных ветров прошлых лет, повлекшие слом стволов деревьев, Повреждение (заселено или отработано) короедом- типографом, Воздействия сильных ветров прошлых лет, повлекшие наклон более 10°, изгиб или вывал деревьев |
| Итого | | | | 3 | 0 | |

Состояние обследованных лесных насаждений приведено в приложениях 1.1 - 1.4 к Акту в зависимости от метода проведения ЛПО.

1.3. В обследованных лесных насаждениях прогнозируется:

| Прогноз | Площадь, га |
|--|-------------|
| 1 | 2 |
| Ослабление лесных насаждений | 0 |
| Усыхание лесных насаждений различной степени | |
| Развитие очагов вредных организмов | |

1.4. Обнаружено загрязнение лесного участка отходами и выбросами:

промышленными

бытовыми

| Вид загрязнения | Размеры загрязнения | | | Объем, куб. м | Площадь загрязнения, га |
|-----------------|---------------------|-----------|-----------|---------------|-------------------------|
| | длина, м | ширина, м | высота, м | | |
| 1 | 2 | 3 | 4 | 5 | 6 |
| | | | | | |

ЗАКЛЮЧЕНИЕ

в кв 11 выд. 27 обнаружено старые буреломные и ветровальные деревья ели, березы, старый сухостой ели отработанный короедом типографом Средневзвешенная категория состояния 1,4, что характеризует данное насаждение как "без признаков повреждения". Проведение санитарно-оздоровительных мероприятий не назначаются, так как СКС меньше 2,5. Старый ветровал частично собран населением как валежная древесина.

| Участковое лесничество | Урочище (дача) | Квартал | Выдел | Площадь выдела, га | Лесопатологический выдел | Площадь лесопатологического выдела, га | Вид мероприятия | Рекомендуемый срок проведения мероприятия, до |
|------------------------|----------------|---------|-------|--------------------|--------------------------|--|-----------------|---|
| 1 | 2 | 3 | 4 | 5 | 6 | 7 | 8 | 9 |

Дата проведения обследования: 14.05.2026

Исполнитель работ по проведению лесопатологического обследования:

инженер-лесопатолог I
категории
(Руководитель юридического лица,
индивидуальный предприниматель,
гражданин, иное уполномоченное лицо)

СУХАНОВ СЕРГЕЙ
МИХАЙЛОВИЧ
(фамилия, имя, отчество
(последнее при наличии))

КИРОВСКОЕ ОБЛАСТНОЕ
ГОСУДАРСТВЕННОЕ
КАЗЕННОЕ УЧРЕЖДЕНИЕ
"КИРОВСКИЙ ЦЕНТР
ЛЕСНОГО ХОЗЯЙСТВА"
(организация)

+7 922 660-47-00
(телефон)

| ДОКУМЕНТ ПОДПИСАН ЭЛЕКТРОННОЙ ПОДПИСЬЮ | |
|---|---|
| Сертификат: | 200025996391014418936012048495047620733 |
| Владелец: | Суханов Сергей Михайлович |
| Действителен: | с 16.02.2026 по 12.05.2027 |

(подпись)

18.05.2026
(дата)

Ведомость участков леса с выявленными несоответствиями таксационным описаниям

Субъект Российской Федерации Кировская область Лесничество Зуевское
Участковое лесничество Зуевское Урочище (дача) _____

| Год проведения лесоустройства | Номер квартала | Номер выдела | Площадь выдела, га | Целевое назначение лесов | Категория защитных лесов | ОЗУ | Источник данных | Номер лесопатологического выдела | Площадь лесопатологического выдела, га | Таксационная характеристика | | | | | | | | Заложено пробных площадей | | |
|-------------------------------|----------------|--------------|--------------------|--------------------------|-------------------------------------|-----|-----------------|----------------------------------|--|--|--------------------------------|--------------|-------------------|---------------------|----------------------|---------|---------|---------------------------|-----------------|-------------------|
| | | | | | | | | | | состав | порода | возраст, лет | средняя высота, м | средний диаметр, см | тип леса | полнота | бонитет | запас, куб. м /га | количество, шт. | Общая площадь, га |
| 1 | 2 | 3 | 4 | 5 | 6 | 7 | 8 | 9 | 10 | 11 | 12 | 13 | 14 | 15 | 16 | 17 | 18 | 19 | 20 | 21 |
| 1998 | 11 | 22 | 7.6 | Защитные леса | Леса, расположенные в зеленых зонах | | ТО | х | х | 1 ярус древостоя ЗЕЕ2Е ЕЗБ1Б ЮЛС | Ель обыкновенная (европейская) | 85 | 20 | 26 | Ельничково-березовый | 0.6 | 3 | 170 | | 0 |
| | | | | | | | | | | | Ель обыкновенная (европейская) | 65 | 17 | 20 | | | | | | |
| | | | | | | | | | | | Береза | 75 | 22 | 30 | | | | | | |
| | | | | | | | | | | | Береза | 50 | 17 | 20 | | | | | | |
| | | | | | | | | | | | Ольха серая (белая) | 45 | 17 | 20 | | | | | | |
| | | | | | | | Ф | 1 | 7.6 | 1 ярус древостоя ЗЕЕ2Е ЕЗБ1Б ЮЛС | Ель обыкновенная (европейская) | 113 | 20 | 32 | 0.6 | | 200 | | | |
| | | | | | | | | | | | Ель обыкновенная (европейская) | 93 | 20 | 28 | | | | | | |
| | | | | | | | | | | | Береза | 103 | 22 | 32 | | | | | | |
| | | | | | | | | | | | Береза | 78 | 20 | 28 | | | | | | |
| | | | | | | | | | | | Ольха серая (белая) | 73 | 20 | 24 | | | | | | |
| 1998 | 11 | 27 | 3 | Защитные леса | Леса, расположенные в зеленых зонах | | ТО | х | х | 1 ярус древостоя ЗЕЕ3Е Е1П3О С+ОС | Ель обыкновенная (европейская) | 80 | 23 | 28 | Ельничково-березовый | 0.7 | 2 | 250 | | 0 |
| | | | | | | | | | | | Ель обыкновенная | 60 | 19 | 20 | | | | | | |

| Год проведения лесосоустройства | Номер квартала | Номер выдела | Площадь выдела, га | Целевое назначение лесов | Категория защитных лесов | ОЗУ | Источник данных | Номер лесопатологического выдела | Площадь лесопатологического выдела, га | Таксационная характеристика | | | | | | | | Заложено пробных площадей | | |
|---------------------------------|----------------|--------------|--------------------|--------------------------|--------------------------|-----|-----------------|----------------------------------|--|----------------------------------|--------------------------------|--------------|-------------------|---------------------|----------|---------|---------|---------------------------|-----------------|-------------------|
| | | | | | | | | | | состав | порода | возраст, лет | средняя высота, м | средний диаметр, см | тип леса | полнота | бонитет | запас, куб. м /га | количество, шт. | Общая площадь, га |
| 1 | 2 | 3 | 4 | 5 | 6 | 7 | 8 | 9 | 10 | 11 | 12 | 13 | 14 | 15 | 16 | 17 | 18 | 19 | 20 | 21 |
| | | | | | | | | | | | нная (европейская) | | | | | | | | | |
| | | | | | | | | | | | Пихта | 60 | 19 | 20 | | | | | | |
| | | | | | | | | | | | Осина | 75 | 26 | 36 | | | | | | |
| | | | | | | | | | | | Осина | 50 | | | | | | | | |
| | | | | | | | Ф | 1 | 3 | 1 ярус древостоя ЗЕЕЗЕ ЕПЗО С+ОС | Ель обыкновенная (европейская) | 108 | 23 | 32 | | 0.7 | | 280 | | |
| | | | | | | | | | | | Ель обыкновенная (европейская) | 88 | 20 | 24 | | | | | | |
| | | | | | | | | | | | Пихта | 88 | 21 | 24 | | | | | | |
| | | | | | | | | | | | Осина | 103 | 26 | 40 | | | | | | |
| | | | | | | | | | | | Осина | 78 | 24 | 32 | | | | | | |

Условные обозначения:

ТО - таксационные описания; Ф - фактическая характеристика лесного насаждения

Исполнитель работ по проведению лесопатологического обследования:

инженер-лесопатолог I
категории

(Руководитель юридического лица, индивидуальный предприниматель, гражданин, иное уполномоченное лицо)

СУХАНОВ СЕРГЕЙ
МИХАЙЛОВИЧ

(фамилия, имя, отчество
(последнее при наличии))

КИРОВСКОЕ ОБЛАСТНОЕ
ГОСУДАРСТВЕННОЕ
КАЗЕННОЕ УЧРЕЖДЕНИЕ
"КИРОВСКИЙ ЦЕНТР
ЛЕСНОГО ХОЗЯЙСТВА"

(организация)

+7 922 660-47-00

(телефон)

**ДОКУМЕНТ ПОДПИСАН
ЭЛЕКТРОННОЙ ПОДПИСЬЮ**

Сертификат: 200025996391014418936012048495047620733

Владелец: Суханов Сергей Михайлович

Действителен: с 16.02.2026 по 12.05.2027

(подпись)

18.05.2026

(дата)

Н - деревья не подлежат рубке; Р - деревья подлежат рубке.

Исполнитель работ по проведению лесопатологического обследования:

инженер-лесопатолог I
категории

(Руководитель юридического лица,
индивидуальный предприниматель,
гражданин, иное уполномоченное лицо)

СУХАНОВ СЕРГЕЙ
МИХАЙЛОВИЧ

(фамилия, имя, отчество
(последнее при наличии))

КИРОВСКОЕ ОБЛАСТНОЕ
ГОСУДАРСТВЕННОЕ
КАЗЕННОЕ УЧРЕЖДЕНИЕ
"КИРОВСКИЙ ЦЕНТР
ЛЕСНОГО ХОЗЯЙСТВА"

(организация)

+7 922 660-47-00

(телефон)

| | |
|---|---|
| ДОКУМЕНТ ПОДПИСАН ЭЛЕКТРОННОЙ ПОДПИСЬЮ | |
| Сертификат: | 200025996391014418936012048495047620733 |
| Владелец: | Суханов Сергей Михайлович |
| Действителен: | с 16.02.2026 по 12.05.2027 |

18.05.2026

(дата)

Результаты проведения лесопатологического обследования лесных насаждений, поврежденных вредителями леса (хвое-листогрызущими) за май 2026 г.

Субъект Российской Федерации Кировская область Лесничество Зуевское
Участковое лесничество Зуевское Урочище (дача) _____

| 1 | 2 | 3 | 4 | 5 | 6 | 7 | Таксационная характеристика лесного насаждения | | | | | | | | | 17 | 18 | Распределение деревьев по степени объедания кроны, % от числа стволов | | | | 23 | |
|----------------|--------------|--------------------|--------------------------|--------------------------|----------------------------------|--|--|--------|---------|-------------------|---------------------|----------|---------|---------|------------------|---------------|---|---|---------|---------|----------|-------------------------|--|
| | | | | | | | 8 | 9 | 10 | 11 | 12 | 13 | 14 | 15 | 16 | | | 19 | 20 | 21 | 22 | | |
| Номер квартала | Номер выдела | Площадь выдела, га | Целевое назначение лесов | Категория защитных лесов | Номер лесопатологического выдела | Площадь лесопатологического выдела, га | состав | порода | возраст | средняя высота, м | средний диаметр, см | тип леса | полнота | бонитет | запас, куб.м./га | Вид вредителя | Доля поврежденных деревьев, % от количества | до 25 | 25 - 50 | 25 - 50 | более 75 | Фаза развития вредителя | |
| | | | | | | | | | | | | | | | | | | | | | | | |

Исполнитель работ по проведению лесопатологического обследования:

инженер-лесопатолог I категории
(Руководитель юридического лица, индивидуальный предприниматель, гражданин, иное уполномоченное лицо)

СУХАНОВ СЕРГЕЙ МИХАЙЛОВИЧ
(фамилия, имя, отчество (последнее при наличии))

КИРОВСКОЕ ОБЛАСТНОЕ ГОСУДАРСТВЕННОЕ КАЗЕННОЕ УЧРЕЖДЕНИЕ "КИРОВСКИЙ ЦЕНТР ЛЕСНОГО ХОЗЯЙСТВА"
(организация)

+7 922 660-47-00
(телефон)

ДОКУМЕНТ ПОДПИСАН ЭЛЕКТРОННОЙ ПОДПИСЬЮ

Сертификат: 200025996391014418936012048495047620733
Владелец: Суханов Сергей Михайлович
Действителен: с 16.02.2026 по 12.05.2027
(подпись)

18.05.2026
(дата)

| 1 | 2 | 3 | 4 | 5 | 6 | Доля усыхающих и погибших деревьев, % | | | | | | | Степень повреждения полога, % | | 16 | 17 | Назначенные мероприятия | | |
|---|---|---|---|---|---|---------------------------------------|--------------|--------------|-----------------|----------------|-----------------|----------------|-------------------------------|------------|---|---------------------------------|-------------------------|-------------|------------------|
| | | | | | | 7 | 8 | 9 | 10 | 11 | 12 | 13 | 14 | 15 | | | 18 | 19 | 20 |
| | | | | | | усыхающие | свежий сухой | старый сухой | свежий ветровал | свежий бурелом | старый ветровал | старый бурелом | дефолиация | дехромация | Тип распределения поврежденных (погибших) деревьев (равномерное, групповое, куртинное, сплошное усыхание (повреждение)) | Причины ослабления, повреждения | Вид | Площадь, га | Сроки проведения |

Исполнитель работ по проведению лесопатологического обследования:

инженер-лесопатолог I
категории
(Руководитель юридического лица,
индивидуальный предприниматель,
гражданин, иное уполномоченное лицо)

СУХАНОВ СЕРГЕЙ
МИХАЙЛОВИЧ
(фамилия, имя, отчество
(последнее при наличии))

КИРОВСКОЕ ОБЛАСТНОЕ
ГОСУДАРСТВЕННОЕ
КАЗЕННОЕ УЧРЕЖДЕНИЕ
"КИРОВСКИЙ ЦЕНТР
ЛЕСНОГО ХОЗЯЙСТВА"
(организация)

+7 922 660-47-00
(телефон)

**ДОКУМЕНТ ПОДПИСАН
ЭЛЕКТРОННОЙ ПОДПИСЬЮ**
Сертификат: 200025996391014418936012048495047620733
Владелец: Суханов Сергей Михайлович
Действителен: с 16.02.2026 по 12.05.2027
(подпись)

18.05.2026
(дата)

| 1 | 2 | 3 | 4 | 5 | Краткая таксационная характеристика лесных насаждений по данным лесоустройства | | | | | | | | Краткая характеристика материалов дистанционного зондирования Земли | | | | 19 | 20 | 21 | |
|----------------|--------------|--------------------------------------|----------------------------------|--|--|-----------------|-------------------|---------------------|---------------------------------------|-----------------------|---------|----------------------------------|---|-----------------------------------|---|---|--------------------------|--------------------------------|------------------------------------|-------------------------|
| | | | | | 6 | 7 | 8 | 9 | 10 | 11 | 12 | 13 | 14 | 15 | 16 | 17 | | | | 18 |
| Номер квартала | Номер выдела | Площадь лесотаксационного выдела, га | Номер лесопатологического выдела | Площадь лесопатологического выдела, га | породный состав | средний возраст | средняя высота, м | средний диаметр, см | тип леса/тип лесорастительных условий | относительная полнота | бонитет | общий запас древесины, куб. м/га | Тип и наименование летательного аппарата | Наименование съемочной аппаратуры | Режим съемки (панхроматический/мультиспектральный/гиперспектральный/красный/БИК/ИК) | Пространственное разрешение (для каждого режима), м | Дата съемки (дд.мм.гггг) | Дата дешифрирования (дд.мм.гг) | Предполагаемая причина повреждения | Площадь повреждения, га |

Исполнитель работ по проведению лесопатологического обследования:

инженер-лесопатолог I
категории
(Руководитель юридического лица,
индивидуальный предприниматель,
гражданин, иное уполномоченное лицо)

СУХАНОВ СЕРГЕЙ
МИХАЙЛОВИЧ
(фамилия, имя, отчество
(последнее при наличии))

КИРОВСКОЕ ОБЛАСТНОЕ
ГОСУДАРСТВЕННОЕ
КАЗЕННОЕ УЧРЕЖДЕНИЕ
"КИРОВСКИЙ ЦЕНТР
ЛЕСНОГО ХОЗЯЙСТВА"
(организация)

+7 922 660-47-00
(телефон)

**ДОКУМЕНТ ПОДПИСАН
ЭЛЕКТРОННОЙ ПОДПИСЬЮ**

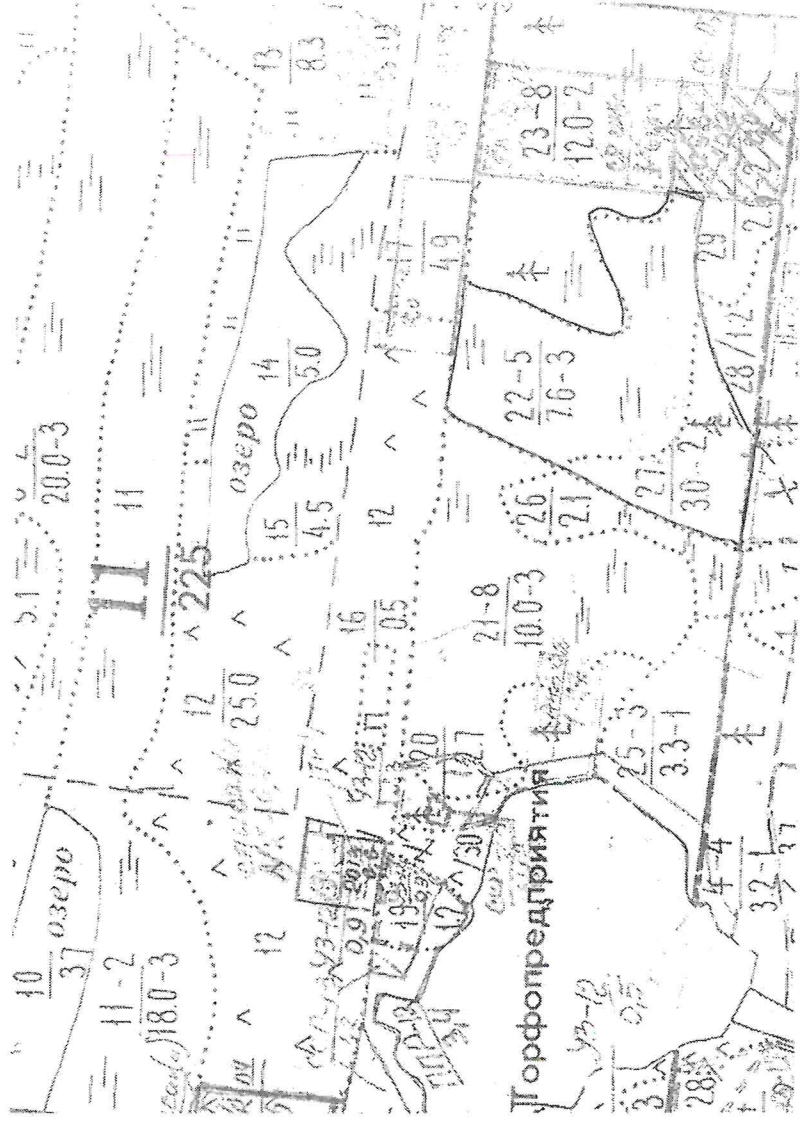
Сертификат: 200025996391014418936012048495047620733
Владелец: Суханов Сергей Михайлович
Действителен: с 16.02.2026 по 12.05.2027
(подпись)

18.05.2026
(дата)

Абрис участка леса

в кв. 11 выд. 22 лв 1 на площ. 7,6 га кв. 11 выд. 27 лв 1 на площ. 3,0 га Зуевское лесничество
Зуевское участковое лесничество

Масштаб 1:10 000



Условные обозначения:


участок, намечаемый без назначения / выборочную санитарную рубку



Исполнитель работ по проведению лесопатологического обследования:


ФИО — Суханов С.М. _


Дата составления документа 18.05.2026 г. _

Фотофиксация Зувское участковое лесничество кв. 11 выд. 22,27










Широта: 58.413833
Долгота: 51.196115
Высота: 211 м
Время: 14 Мар 2026 10:39
№ 11 в 27



Широта: 58.413877
Долгота: 51.19641
Высота: 210 м
Время: 14 Мар 2026 10:39
№ 11 в 22



Исполнитель работ по проведению лесопатологического обследования:

Ф.И.О. _ Суханов С.М. _

КВ. 11

ЛЕСНИЧЕСТВО ЗУЕВСКОЕ

КАТЕГОРИЯ ЗАЩИТНОСТИ ЛЕСОХОЗЯЙСТВ, ЧАСТИ ЗЕЛЕНЬ

| 1 | 2 | 3 | 4 | 5 | 6 | 7 | 8 | 9 | 10 | 11 | 12 | 13 | 14 | 15 | 16 | 17 | 18 | 19 | 20 |
|---|---|---|---|---|---|---|---|---|----|----|----|----|----|----|----|----|----|----|----|
|---|---|---|---|---|---|---|---|---|----|----|----|----|----|----|----|----|----|----|----|

КУЛЬТУРЫ-52 Г., ВСПАШКА БОРОЗ., ПОСАДКА РУЧНАЯ, РАЗМЕЩЕНИЕ 3,0*0,7 М, 1600 ШТ/ГА, СОСТОЯНИЕ УЛОВЛ СОСТАВ НЕОДНОРОДНЫЙ, ПОЛНОТА НЕРАВНОМЕРНАЯ, РАЗМЕЩЕНИЕ ПОДРОСТА ГРУП., ВЫСОТА ВАРЬИРУЕТ, ВСНИТЕТ

| | | | | | | | | | | | | | | | | | | |
|----|-----|---------------|---|----|-----|----|----|----|---|---|---|----|-----|----|----|----|---|---|
| 26 | 2,1 | 40ЛСЗБ20ЛС10С | 1 | 18 | ОЛС | 50 | 17 | 22 | 5 | 3 | 3 | ТБ | 0,6 | 14 | 29 | 11 | 3 | 2 |
| | | | | | Б | 75 | 23 | 28 | | | | С4 | | | | 9 | 2 | |
| | | | | | ОЛС | 25 | 14 | 16 | | | | | | | | 6 | 3 | |
| | | | | | ОС | 60 | 17 | 18 | | | | | | | | 3 | 3 | |

ПОДРОСТ: 10Е (25) 2,0 М, 0,5 ТЫС. ШТ/ГА
 ПОДПЕСОК: ЧР ИВК СР, ГУСТ
 СОСТАВ НЕОДНОРОДНЫЙ, ПОЛНОТА НЕРАВНОМЕРНАЯ, РАЗМЕЩЕНИЕ ПОДРОСТА ГРУП., ВЫСОТА ВАРЬИРУЕТ, ВСНИТЕТ
 ВЫШЕ СРЕДНЕЙ

| | | | | | | | | | | | | | | | | | | |
|----|-----|----------------|---|----|----|----|----|----|---|---|---|----|-----|----|----|----|--|--|
| 27 | 3,0 | ЗЕЗЕ1П30С+Б+ОС | 1 | 22 | Е | 80 | 23 | 28 | 4 | 2 | 2 | К | 0,7 | 25 | 75 | 23 | | |
| | | | | | Е | 60 | 19 | 20 | | | | С3 | | | | 22 | | |
| | | | | | П | | 19 | 20 | | | | | | | | 8 | | |
| | | | | | ОС | 75 | 26 | 36 | | | | | | | | 22 | | |
| | | | | | ОС | 50 | | | | | | | | | | | | |

ПОДРОСТ: 10Е (25) 2,0 М, 3,0 ТЫС. ШТ/ГА

Вонне Верда / Вахрушев В.И.