

УТВЕРЖДАЮ:
И.о. министра лесного
хозяйства Кировской области
В.А. Заголкин
«18» ноября 2022 г

Акт
лесопатологического обследования № 76

лесных насаждений Котельничского лесничества Кировской области

Способ лесопатологического обследования:

1. Визуальный

2. Инструментальный

Место проведения

Участковое лесничество	Урочище (лесная дача)	Квартал	Выдел	Площадь выдела, га	Лесопато- логический выдел	Площадь лесопатоло- гического выдела, га
Вишкильское	—	86	1	19,0	1	19,0
Вишкильское	—	86	3	26,0	1	26,0
Вишкильское	—	86	5	29,0	1	29,0

Лесопатологическое обследование проведено на общей площади 74,0 га

Кадастровый номер участка:

43:13:000000:488

(для участков, предоставленных в постоянное (бессрочное) пользование, аренду)

Документ о праве пользования: распоряжение департамента лесного хозяйства Кировской области от 15.12.2008 № 418 о предоставлении лесного участка в постоянное (бессрочное) пользование для осуществления научно-исследовательской и образовательной деятельности Федеральному государственному бюджетному учреждению «Государственный природный заповедник «Нургуш»

(тип документа о праве пользования, дата, номер, вид разрешенного использования лесов)

1. Визуальное (рекогносцировочное) лесопатологическое обследование
 Лесничество (лесопарк) Котельничское Участковое лесничество Вишкильское
 Урочище (дача) — Квартал 86 Выдел 1 Лесопатологический выдел 1
 Наземное Дистанционное

1.1. На площади 19,0 га фактическая таксационная характеристика лесного насаждения не соответствует таксационному описанию. Причины несоответствия: ошибка лесоустройства

Ведомость насаждений с выявленными несоответствиями таксационным описаниям приведена в приложении 1 к Акту.

1.2. Лесные насаждения с нарушенной и утраченной устойчивостью выявлены на площади 0 га:

Участковое лесничество	Урочище (лесная дача)	Квартал	Выдел	Площадь насаждений, га		Причины ослабления, повреждения
				с нарушенной устойчивостью	с утраченной устойчивостью	
1	2	3	4	5	6	7

Состояние обследованных лесных насаждений приведено в приложениях 1.1-1.4 к Акту в зависимости от метода проведения ЛПО

1.3. В обследованных насаждениях прогнозируется:

Прогноз	Площадь, га
1	2
Ослабление лесных насаждений	
Усыхание лесных насаждений различной степени	
Развитие очагов вредных организмов	

1.4. Обнаружено загрязнение лесного участка отходами и выбросами:

бытовыми

промышленными

Вид загрязнения	Размеры загрязнения			Объем, м ³	Площадь загрязнения, га
	длина, м	ширина, м	высота, м		
1	2	3	4	5	6

ЗАКЛЮЧЕНИЕ

Оценка текущего санитарного и лесопатологического состояния лесных насаждений, назначенные профилактические мероприятия по защите лесов, заключение о необходимости проведения инструментального ЛПО.

По результатам визуального обследования санитарного и лесопатологического состояния установлено, что насаждение не имеет признаков ослабления (СКС = 1,25). Назначения профилактических мероприятий по защите лесов не требуется.

Участковое лесничество	Урочище (лесная дача)	Квартал	Выдел	Площадь выдела, га	Лесопатологический выдел	Площадь лесопатологического выдела, га	Вид мероприятия	Площадь мероприятия, га
1	2	3	4	5	6	7	8	9
Вишкильское	—	86	1	19,0	1	19,0	—	—


Дата проведения ЛПО 05.10.2022

Дата составления документа 08.11.2022

Исполнитель работ по проведению лесопатологического обследования:

Лесничий Вишкильского участкового лесничества Котельничского лесничества КОГКУ «Кировлесцентр»

Игитов Александр Михайлович



Телефон: +7 (953) 679-02-12

1. Визуальное (рекогносцировочное) лесопатологическое обследование
Лесничество (лесопарк) Котельничское Участковое лесничество Вишкильское
Урочище (дача) — Квартал 86 Выдел 3 Лесопатологический выдел 1

Наземное



Дистанционное



1.1. На площади 26,0 га фактическая таксационная характеристика лесного насаждения не соответствует таксационному описанию. Причины несоответствия: ошибка лесоустройства

Ведомость насаждений с выявленными несоответствиями таксационным описаниям приведена в приложении 1 к Акту.

1.2. Лесные насаждения с нарушенной и утраченной устойчивостью выявлены на площади 0 га:

Участковое лесничество	Урочище (лесная дача)	Квартал	Выдел	Площадь насаждений, га		Причины ослабления, повреждения
				с нарушенной устойчивостью	с утраченной устойчивостью	
1	2	3	4	5	6	7

Состояние обследованных лесных насаждений приведено в приложениях 1.1-1.4 к Акту в зависимости от метода проведения ЛПО

1.3. В обследованных насаждениях прогнозируется:

Прогноз	Площадь, га
1	2
Ослабление лесных насаждений	
Усыхание лесных насаждений различной степени	
Развитие очагов вредных организмов	

1.4. Обнаружено загрязнение лесного участка отходами и выбросами:

бытовыми



промышленными



Вид загрязнения	Размеры загрязнения			Объём, м ³	Площадь загрязнения, га
	длина, м	ширина, м	высота, м		
1	2	3	4	5	6

ЗАКЛЮЧЕНИЕ

Оценка текущего санитарного и лесопатологического состояния лесных насаждений, назначенные профилактические мероприятия по защите лесов, заключение о необходимости проведения инструментального ЛПО.

По результатам визуального обследования санитарного и лесопатологического состояния установлено, что насаждение не имеет признаков ослабления (СКС = 1,15). Назначения профилактических мероприятий по защите лесов не требуется.

Участковое лесничество	Урочище (лесная дача)	Квартал	Выдел	Площадь выдела, га	Лесопатологический выдел	Площадь лесопатологического выдела, га	Вид мероприятия	Площадь мероприятия, га
1	2	3	4	5	6	7	8	9
Вишкильское	—	86	3	26,0	1	26,0	—	—

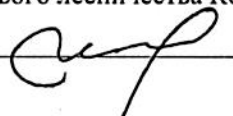
Дата проведения ЛПО 05.10.2022

Дата составления документа 08.11.2022

Исполнитель работ по проведению лесопатологического обследования:

Лесничий Вишкильского участкового лесничества Котельничского лесничества КОГКУ «Кировлесцентр»

Игитов Александр Михайлович



Телефон: +7 (953) 679-02-12

1. Визуальное (рекогносцировочное) лесопатологическое обследование
 Лесничество (лесопарк) Котельничское Участковое лесничество Вишкильское
 Урочище (дача) — Квартал 86 Выдел 5 Лесопатологический выдел 1
 Наземное Дистанционное

1.1. На площади 29,0 га фактическая таксационная характеристика лесного насаждения не соответствует таксационному описанию. Причины несоответствия: ошибка лесоустройства

Ведомость насаждений с выявленными несоответствиями таксационным описаниям приведена в приложении 1 к Акту.

1.2. Лесные насаждения с нарушенной и утраченной устойчивостью выявлены на площади 0 га:

Участковое лесничество	Урочище (лесная дача)	Квартал	Выдел	Площадь насаждений, га		Причины ослабления, повреждения
				с нарушенной устойчивостью	с утраченной устойчивостью	
1	2	3	4	5	6	7

Состояние обследованных лесных насаждений приведено в приложениях 1.1-1.4 к Акту в зависимости от метода проведения ЛПО

1.3. В обследованных насаждениях прогнозируется:

Прогноз	Площадь, га
1	2
Ослабление лесных насаждений	
Усыхание лесных насаждений различной степени	
Развитие очагов вредных организмов	

1.4. Обнаружено загрязнение лесного участка отходами и выбросами:

бытовыми промышленными

Вид загрязнения	Размеры загрязнения			Объем, м ³	Площадь загрязнения, га
	длина, м	ширина, м	высота, м		
1	2	3	4	5	6

ЗАКЛЮЧЕНИЕ

Оценка текущего санитарного и лесопатологического состояния лесных насаждений, назначенные профилактические мероприятия по защите лесов, заключение о необходимости проведения инструментального ЛПО.

По результатам визуального обследования санитарного и лесопатологического состояния установлено, что насаждение не имеет признаков ослабления (СКС = 1,195). Назначения профилактических мероприятий по защите лесов не требуется.

Участковое лесничество	Урочище (лесная дача)	Квартал	Выдел	Площадь выдела, га	Лесопатологический выдел	Площадь лесопатологического выдела, га	Вид мероприятия	Площадь мероприятия, га
1	2	3	4	5	6	7	8	9
Вишкильское	—	86	5	29,0	1	29,0	—	—


Дата проведения ЛПО 05.10.2022

Дата составления документа 08.11.2022

Исполнитель работ по проведению лесопатологического обследования:

Лесничий Вишкильского участкового лесничества Котельничского лесничества КОГКУ «Кировлесцентр»

Игитов Александр Михайлович



Телефон: +7 (953) 679-02-12

Ведомость
участков леса с выявленными несоответствиями
таксационным описаниям

Субъект Российской Федерации Кировская область Лесничество Котельничское
Участковое лесничество Вишкильское Урочище (дача) —

1	2	3	4	5	6	7	8	9	10	Таксационная характеристика лесного насаждения									Заложено пробных площадей	
										11	12	13	14	15	16	17	18	19	20	21
Год проведения лесоустройства	Номер квартала	Номер выдела	Площадь выдела, га	Целевое назначение лесов	Категория защитных лесов	ОЗУ	Источник данных	Номер лесопатологического выдела	Площадь лесопатологического выдела, га	Состав	Порода	Возраст	Средняя высота, м	Средний диаметр, см	Тип леса	Полнота	Бонитет	Запас, м ³ /га	Количество шт.	Площадь, га
2000	86	1	19,0	Эксплуатационные	—	—	ТО	1	19,0	5Б	Б	75	19	24	ОСФ/В ₄	0,6	III	130		
										2Олс	Олс		18	24						
										2С	С		19	24						
							Ф	1	19,0	1Е	Е		18	22						
										5Б	Б	75	19	24	ТБ/С ₄	0,6	III	122		
										2Олч	Олч		18	22				8 - сух.		
										3Е	Е		16	16						
2000	86	3	26,0	Эксплуатационные	—	—	ТО	1	26,0	6Б	Б	55	18	22	ДМ/В ₄	0,7	III	140		
										2Олч	Олч		17	22						
										1Ос	Ос		18	24						
							Ф	1	26,0	1Е	Е		18	22						
										5Б	Б	55	14	16	ОБ/С ₅	0,7	III	87		
										4Олч	Олч		13	14				3 - сух.		
										1Е	Е		11	12						
2000	86	5	29,0	Эксплуатационные	—	—	ТО	1	29,0	4Б	Б	75	19	24	ТБ/С ₄	0,7	III	150		
										1Ос	Ос		20	26						
										2Олч	Олч		18	22						
										2С	С		21	24						
							Ф	1	29,0	1Е	Е		18	20						
										6Б	Б	75	19	24	ТБ/С ₄	0,7	III	144		
										2Олч	Олч		18	22				6 - сух.		
										2Е	Е		18	20						
										+Ос	Ос									
										+С	С									

Условные обозначения: ТО - таксационные описания; Ф - фактическая характеристика лесного насаждения

Исполнитель работ по проведению лесопатологического обследования:

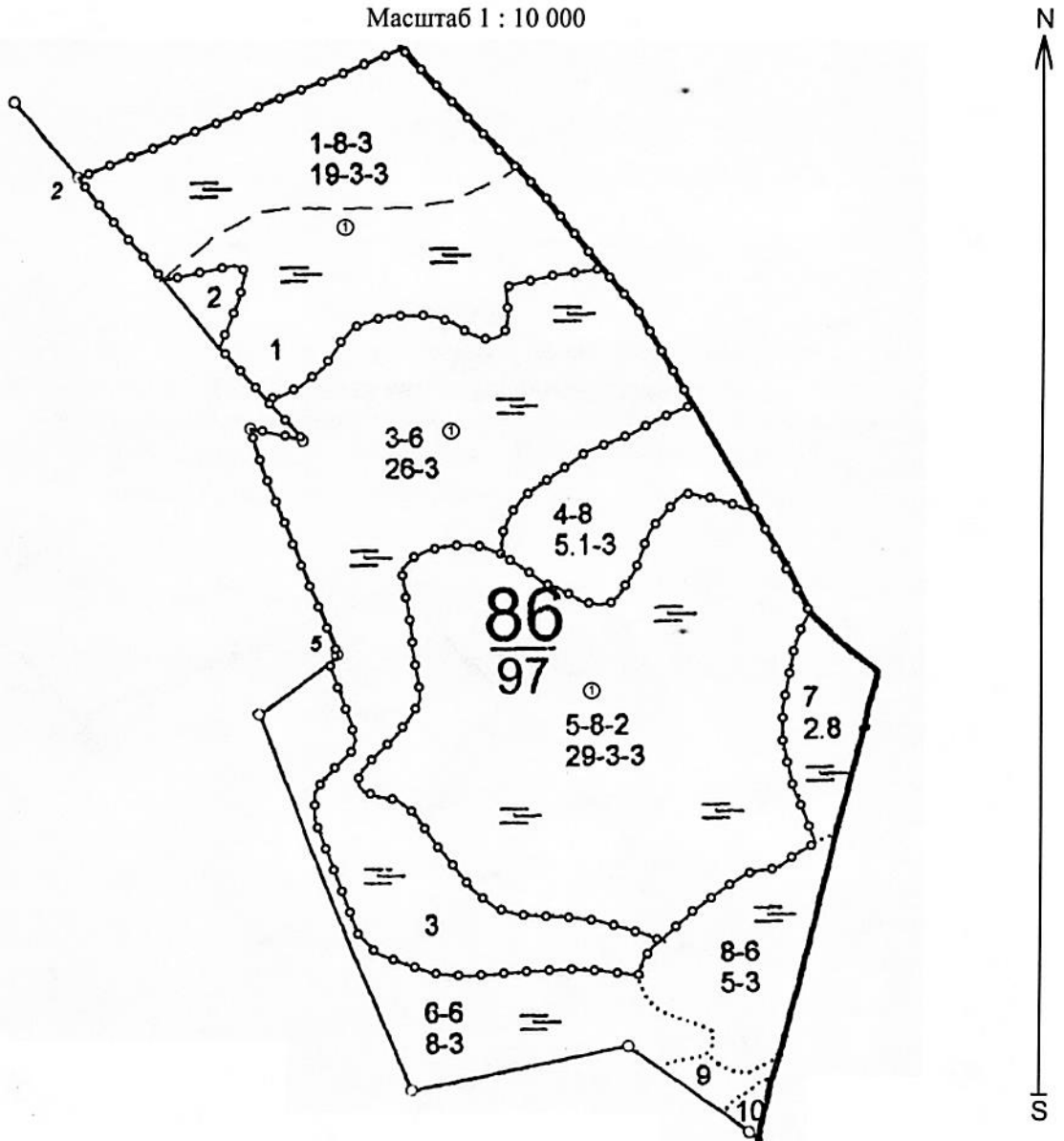
Фамилия, имя и отчество (при наличии) Игитов А.М.



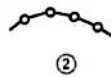
АБРИС

участка лесных насаждений без назначения
санитарно-оздоровительных мероприятий
в Котельничском лесничестве, Вишкильском участковом лесничестве
урочище (даче) —, квартале 86, выделе (выделах) 3, 4, 7,
лесопатологическом выделе (выделах) 1, 1, 1, 2 на площади 74 га

Масштаб 1 : 10 000



Условные обозначения:



- границы лесопатологических выделов
- номера лесопатологических выделов

Исполнитель работ по проведению лесопатологического обследования:

ФИО: Игитов А.М.


Подпись

Дата

08.11.2022

Фототаблица

участка лесных насаждений без назначения санитарно-оздоровительных мероприятий
в Котельничском лесничестве, Вишкильском участковом лесничестве



Вишкильское, кв. 86, выд. 3
Широта: 57.970366
Долгота: 48.336804
Время: 05.10.2022 13:54

Исполнитель работ по проведению лесопатологического обследования:

ФИО: Игитов А.М.


Подпись

A handwritten signature in black ink, appearing to be 'Игитов А.М.', written over a faint circular stamp.

Дата

08.11.2022

Фототаблица
участка лесных насаждений без назначения санитарно-оздоровительных мероприятий
в Котельничском лесничестве, Вишкильском участковом лесничестве



Вишкильское, кв. 86, выд. 5
Широта: 57.966851
Долгота: 48.342029
Время: 05.10.2022 13:56

Исполнитель работ по проведению лесопатологического обследования:

ФИО: Игитов А.М.

Подпись

Дата

08.11.2022

