

УТВЕРЖДАЮ:
 И.о. министра лесного
 хозяйства Кировской области
А.А. Загоскин
 «25» ноября 2022 г

Акт
 лесопатологического обследования № 86

лесных насаждений Котельничского лесничества Кировской области

Способ лесопатологического обследования: 1. Визуальный V
 2. Инструментальный

Место проведения

Участковое лесничество	Урочище (лесная дача)	Квартал	Выдел	Площадь выдела, га	Лесопато- логический выдел	Площадь лесопатоло- гического выдела, га
Вишкильское	—	56	4	16,0	1	16,0
Вишкильское	—	56	7	17,0	1	11,0
Вишкильское	—	56	7	17,0	2	6,0
Вишкильское	—	56	8	7,6	1	3,0
Вишкильское	—	56	8	7,6	2	4,6
Вишкильское	—	56	13	2,5	1	2,5

Лесопатологическое обследование проведено на общей площади 43,1 га

Кадастровый номер участка: 43:13:000000:488
 (для участков, предоставленных в постоянное (бессрочное) пользование, аренду)

Документ о праве пользования: распоряжение департамента лесного хозяйства Кировской области от 15.12.2008 № 418 о предоставлении лесного участка в постоянное (бессрочное) пользование для осуществления научно-исследовательской и образовательной деятельности Федеральному государственному бюджетному учреждению «Государственный природный заповедник «Нургуш»
 (тип документа о праве пользования, дата, номер, вид разрешенного использования лесов)

1. Визуальное (рекогносцировочное) лесопатологическое обследование
 Лесничество (лесопарк) Котельничское Участковое лесничество Вишкильское
 Урочище (дача) — Квартал 56 Выдел 4 Лесопатологический выдел 1
 Наземное Дистанционное

1.1. На площади 16,0 га фактическая таксационная характеристика лесного насаждения не соответствует таксационному описанию. Причины несоответствия:
ошибка лесоустройства

Ведомость насаждений с выявленными несоответствиями таксационным описаниям приведена в приложении 1 к Акту.

1.2. Лесные насаждения с нарушенной и утраченной устойчивостью выявлены на площади 0 га:

Участковое лесничество	Урочище (лесная дача)	Квартал	Выдел	Площадь насаждений, га		Причины ослабления, повреждения
				с нарушенной устойчивостью	с утраченной устойчивостью	
1	2	3	4	5	6	7

Состояние обследованных лесных насаждений приведено в приложениях 1.1-1.4 к Акту в зависимости от метода проведения ЛПО

1.3. В обследованных насаждениях прогнозируется:

Прогноз	Площадь, га
1	2
Ослабление лесных насаждений	
Усыхание лесных насаждений различной степени	
Развитие очагов вредных организмов	

1.4. Обнаружено загрязнение лесного участка отходами и выбросами:

бытовыми промышленными

Вид загрязнения	Размеры загрязнения			Объем, м³	Площадь загрязнения, га
	длина, м	ширина, м	высота, м		
1	2	3	4	5	6

ЗАКЛЮЧЕНИЕ

Оценка текущего санитарного и лесопатологического состояния лесных насаждений, назначенные профилактические мероприятия по защите лесов, заключение о необходимости проведения инструментального ЛПО.

По результатам визуального обследования санитарного и лесопатологического состояния установлено, что насаждение не имеет признаков ослабления (СКС = 1,23). Назначения профилактических мероприятий по защите лесов не требуется.

Участковое лесничество	Урочище (лесная дача)	Квартал	Выдел	Площадь выдела, га	Лесопатологический выдел	Площадь лесопатологического выдела, га	Вид мероприятия	Площадь мероприятия, га
1	2	3	4	5	6	7	8	9
Вишкильское	—	56	4	16,0	1	16,0	—	—

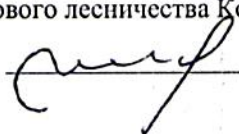
Дата проведения ЛПО 04.10.2022

Дата составления документа 21.11.2022

Исполнитель работ по проведению лесопатологического обследования:

Лесничий Вишкильского участкового лесничества Котельничского лесничества КОГКУ «Кировлесцентр»

Игитов Александр Михайлович



Телефон: +7 (953) 679-02-12

1. Визуальное (рекогносцировочное) лесопатологическое обследование
 Лесничество (лесопарк) Котельничское Участковое лесничество Вишкильское
 Урочище (дача) — Квартал 56 Выдел 7 Лесопатологический выдел 1
 Наземное Дистанционное

1.1. На площади 11,0 га фактическая таксационная характеристика лесного насаждения не соответствует таксационному описанию. Причины несоответствия: давность лесоустройства, естественный распад перестойного насаждения

Ведомость насаждений с выявленными несоответствиями таксационным описаниям приведена в приложении 1 к Акту.

1.2. Лесные насаждения с нарушенной и утраченной устойчивостью выявлены на площади 0 га:

Участковое лесничество	Урочище (лесная дача)	Квартал	Выдел	Площадь насаждений, га		Причины ослабления, повреждения
				с нарушенной устойчивостью	с утраченной устойчивостью	
1	2	3	4	5	6	7

Состояние обследованных лесных насаждений приведено в приложениях 1.1-1.4 к Акту в зависимости от метода проведения ЛПО

1.3. В обследованных насаждениях прогнозируется:

Прогноз	Площадь, га
1	2
Ослабление лесных насаждений	
Усыхание лесных насаждений различной степени	
Развитие очагов вредных организмов	

1.4. Обнаружено загрязнение лесного участка отходами и выбросами:

бытовыми промышленными

Вид загрязнения	Размеры загрязнения			Объем, м ³	Площадь загрязнения, га
	длина, м	ширина, м	высота, м		
1	2	3	4	5	6

ЗАКЛЮЧЕНИЕ

Оценка текущего санитарного и лесопатологического состояния лесных насаждений, назначенные профилактические мероприятия по защите лесов, заключение о необходимости проведения инструментального ЛПО.

По результатам визуального обследования санитарного и лесопатологического состояния установлено, что насаждение не имеет признаков ослабления (СКС = 1,45). Назначения профилактических мероприятий по защите лесов не требуется.

Участковое лесничество	Урочище (лесная дача)	Квартал	Выдел	Площадь выдела, га	Лесопатологический выдел	Площадь лесопатологического выдела, га	Вид мероприятия	Площадь мероприятия, га
1	2	3	4	5	6	7	8	9
Вишкильское	—	56	7	17,0	1	11,0	—	—


Дата проведения ЛПО 04.10.2022

Дата составления документа 21.11.2022

Исполнитель работ по проведению лесопатологического обследования:

Лесничий Вишкильского участкового лесничества Котельничского лесничества КОГКУ «Кировлесцентр»

Игитов Александр Михайлович



Телефон: +7 (953) 679-02-12

1. Визуальное (рекогносцировочное) лесопатологическое обследование

Лесничество (лесопарк) Котельничское Участковое лесничество Вишкильское

Урочище (дача) — Квартал 56 Выдел 7 Лесопатологический выдел 2

Наземное

Дистанционное

1.1. На площади 6,0* га фактическая таксационная характеристика лесного насаждения не соответствует таксационному описанию. Причины несоответствия: естественный распад перестойного лесного насаждения, смена поколений леса

Ведомость насаждений с выявленными несоответствиями таксационным описаниям приведена в приложении 1 к Акту.

1.2. Лесные насаждения с нарушенной и утраченной устойчивостью выявлены на площади 0 га:

Участковое лесничество	Урочище (лесная дача)	Квартал	Выдел	Площадь насаждений, га		Причины ослабления, повреждения
				с нарушенной устойчивостью	с утраченной устойчивостью	
1	2	3	4	5	6	7

Состояние обследованных лесных насаждений приведено в приложениях 1.1-1.4 к Акту в зависимости от метода проведения ЛПО

1.3. В обследованных насаждениях прогнозируется:

Прогноз	Площадь, га
1	2
Ослабление лесных насаждений	
Усыхание лесных насаждений различной степени	
Развитие очагов вредных организмов	

1.4. Обнаружено загрязнение лесного участка отходами и выбросами:

бытовыми

промышленными

Вид загрязнения	Размеры загрязнения			Объем, м ³	Площадь загрязнения, га
	длина, м	ширина, м	высота, м		
1	2	3	4	5	6

ЗАКЛЮЧЕНИЕ

Оценка текущего санитарного и лесопатологического состояния лесных насаждений, назначенные профилактические мероприятия по защите лесов, заключение о необходимости проведения инструментального ЛПО.

По результатам визуального обследования санитарного и лесопатологического состояния установлено, что насаждение не имеет признаков ослабления (СКС = 1,48). Назначения профилактических мероприятий по защите лесов не требуется.

Участковое лесничество	Урочище (лесная дача)	Квартал	Выдел	Площадь выдела, га	Лесопатологический выдел	Площадь лесопатологического выдела, га	Вид мероприятия	Площадь мероприятия, га
1	2	3	4	5	6	7	8	9
Вишкильское	—	56	7	17,0	2	6,0	—	—

Дата проведения ЛПО

04.10.2022


Дата составления документа

21.11.2022

Исполнитель работ по проведению лесопатологического обследования:

Лесничий Вишкильского участкового лесничества Котельничского лесничества КОГКУ «Кировлесцентр»

Игитов Александр Михайлович



Телефон: +7 (953) 679-02-12

1. Визуальное (рекогносцировочное) лесопатологическое обследование

Лесничество (лесопарк) Котельничское Участковое лесничество Вишкильское

Урочище (дача) — Квартал 56 Выдел 8 Лесопатологический выдел 1

Наземное

Дистанционное

1.1. На площади 3,0 га фактическая таксационная характеристика лесного насаждения не соответствует таксационному описанию. Причины несоответствия: ошибка лесоустройства

Ведомость насаждений с выявленными несоответствиями таксационным описаниям приведена в приложении 1 к Акту.

1.2. Лесные насаждения с нарушенной и утраченной устойчивостью выявлены на площади 0 га:

Участковое лесничество	Урочище (лесная дача)	Квартал	Выдел	Площадь насаждений, га		Причины ослабления, повреждения
				с нарушенной устойчивостью	с утраченной устойчивостью	
1	2	3	4	5	6	7

Состояние обследованных лесных насаждений приведено в приложениях 1.1-1.4 к Акту в зависимости от метода проведения ЛПО

1.3. В обследованных насаждениях прогнозируется:

Прогноз	Площадь, га
1	2
Ослабление лесных насаждений	
Усыхание лесных насаждений различной степени	
Развитие очагов вредных организмов	

1.4. Обнаружено загрязнение лесного участка отходами и выбросами:

бытовыми

промышленными

Вид загрязнения	Размеры загрязнения			Объем, м³	Площадь загрязнения, га
	длина, м	ширина, м	высота, м		
1	2	3	4	5	6

ЗАКЛЮЧЕНИЕ

Оценка текущего санитарного и лесопатологического состояния лесных насаждений, назначенные профилактические мероприятия по защите лесов, заключение о необходимости проведения инструментального ЛПО.

По результатам визуального обследования санитарного и лесопатологического состояния установлено, что насаждение не имеет признаков ослабления (СКС = 1,25). Назначения профилактических мероприятий по защите лесов не требуется.

Участковое лесничество	Урочище (лесная дача)	Квартал	Выдел	Площадь выдела, га	Лесопатологический выдел	Площадь лесопатологического выдела, га	Вид мероприятия	Площадь мероприятия, га
1	2	3	4	5	6	7	8	9
Вишкильское	—	56	8	7,6	1	3,0	—	—


Дата проведения ЛПО 04.10.2022

Дата составления документа 21.11.2022

Исполнитель работ по проведению лесопатологического обследования:

Лесничий Вишкильского участкового лесничества Котельничского лесничества КОГКУ «Кировлесцентр»

Игитов Александр Михайлович



Телефон: +7 (953) 679-02-12

1. Визуальное (рекогносцировочное) лесопатологическое обследование

Лесничество (лесопарк) Котельничское Участковое лесничество Вишкильское

Урочище (дача) — Квартал 56 Выдел 8 Лесопатологический выдел 2

Наземное

Дистанционное

1.1. На площади 4,6 га фактическая таксационная характеристика лесного насаждения не соответствует таксационному описанию. Причины несоответствия: давность лесоустройства

Ведомость насаждений с выявленными несоответствиями таксационным описаниям приведена в приложении 1 к Акту.

1.2. Лесные насаждения с нарушенной и утраченной устойчивостью выявлены на площади 0 га:

Участковое лесничество	Урочище (лесная дача)	Квартал	Выдел	Площадь насаждений, га		Причины ослабления, повреждения
				с нарушенной устойчивостью	с утраченной устойчивостью	
1	2	3	4	5	6	7

Состояние обследованных лесных насаждений приведено в приложениях 1.1-1.4 к Акту в зависимости от метода проведения ЛПО

1.3. В обследованных насаждениях прогнозируется:

Прогноз	Площадь, га
1	2
Ослабление лесных насаждений	
Усыхание лесных насаждений различной степени	
Развитие очагов вредных организмов	

1.4. Обнаружено загрязнение лесного участка отходами и выбросами:

бытовыми

промышленными

Вид загрязнения	Размеры загрязнения			Объем, м ³	Площадь загрязнения, га
	длина, м	ширина, м	высота, м		
1	2	3	4	5	6

ЗАКЛЮЧЕНИЕ

Оценка текущего санитарного и лесопатологического состояния лесных насаждений, назначенные профилактические мероприятия по защите лесов, заключение о необходимости проведения инструментального ЛПО.

По результатам визуального обследования санитарного и лесопатологического состояния установлено, что насаждение не имеет признаков ослабления (СКС = 1,12). Назначения профилактических мероприятий по защите лесов не требуется.

Участковое лесничество	Урочище (лесная дача)	Квартал	Выдел	Площадь выдела, га	Лесопатологический выдел	Площадь лесопатологического выдела, га	Вид мероприятия	Площадь мероприятия, га
1	2	3	4	5	6	7	8	9
Вишкильское	—	56	8	7,6	2	4,6	—	—

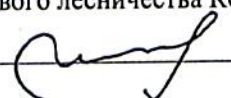
Дата проведения ЛПО 04.10.2022

Дата составления документа 21.11.2022

Исполнитель работ по проведению лесопатологического обследования:

Лесничий Вишкильского участкового лесничества Котельничского лесничества КОГКУ «Кировлесцентр»

Игитов Александр Михайлович



Телефон: +7 (953) 679-02-12

1. Визуальное (рекогносцировочное) лесопатологическое обследование
 Лесничество (лесопарк) Котельничское Участковое лесничество Вишкильское
 Урочище (дача) — Квартал 56 Выдел 13 Лесопатологический выдел 1
 Наземное Дистанционное

1.1. На площади 2,5 га фактическая таксационная характеристика лесного насаждения соответствует таксационному описанию. Причины несоответствия:

Ведомость насаждений с выявленными несоответствиями таксационным описаниям приведена в приложении 1 к Акту.

1.2. Лесные насаждения с нарушенной и утраченной устойчивостью выявлены на площади 0 га:

Участковое лесничество	Урочище (лесная дача)	Квартал	Выдел	Площадь насаждений, га		Причины ослабления, повреждения
				с нарушенной устойчивостью	с утраченной устойчивостью	
1	2	3	4	5	6	7

Состояние обследованных лесных насаждений приведено в приложениях 1.1-1.4 к Акту в зависимости от метода проведения ЛПО

1.3. В обследованных насаждениях прогнозируется:

Прогноз	Площадь, га
1	2
Ослабление лесных насаждений	
Усыхание лесных насаждений различной степени	
Развитие очагов вредных организмов	

1.4. Обнаружено загрязнение лесного участка отходами и выбросами:

бытовыми промышленными

Вид загрязнения	Размеры загрязнения			Объем, м ³	Площадь загрязнения, га
	длина, м	ширина, м	высота, м		
1	2	3	4	5	6

ЗАКЛЮЧЕНИЕ

Оценка текущего санитарного и лесопатологического состояния лесных насаждений, назначенные профилактические мероприятия по защите лесов, заключение о необходимости проведения инструментального ЛПО.

По результатам визуального обследования санитарного и лесопатологического состояния установлено, что насаждение не имеет признаков ослабления (СКС = 1,28). Назначения профилактических мероприятий по защите лесов не требуется.

Участковое лесничество	Урочище (лесная дача)	Квартал	Выдел	Площадь выдела, га	Лесопатологический выдел	Площадь лесопатологического выдела, га	Вид мероприятия	Площадь мероприятия, га
1	2	3	4	5	6	7	8	9
Вишкильское	—	56	13	2,5	1	2,5	—	—


Дата проведения ЛПО 04.10.2022

Дата составления документа 21.11.2022

Исполнитель работ по проведению лесопатологического обследования:

Лесничий Вишкильского участкового лесничества Котельничского лесничества КОГКУ «Кировлесцентр»

Игитов Александр Михайлович



Телефон: +7 (953) 679-02-12

Ведомость
участков леса с выявленными несоответствиями
таксационным описаниям

Субъект Российской Федерации Кировская область Лесничество Котельничское
Участковое лесничество Вишкильское Урочище (дача) —

Год проведения лесоустройства	Номер квартала	Номер выдела	Площадь выдела, га	Целевое назначение лесов	Категория защитных лесов	ОЗУ	Источник данных	Номер лесопатологического выдела	Площадь лесопатологического выдела, га	Таксационная характеристика лесного насаждения									Заложено пробных площадей									
										Состав	Порода	Возраст	Средняя высота, м	Средний диаметр, см	Тип леса	Полнота	Бонитет	Запас, м³/га	Количество, шт.	Площадь, га								
1	2	3	4	5	6	7	8	9	10	11	12	13	14	15	16	17	18	19	20	21								
2000	56	4	16,0	Эксплуатационные	—	—	ТО	1	16,0	3С	С	40	8	8	ТБ/С₄	0,8	IV	80										
										3Е	Е																	
										2Б	Б																	
										2Олс	Олс																	
							Ф	1	16,0	4С	С	60	14	16	ХДМ/В₃	0,8	III	162										
										3Е	Е		13	14								8 - сух.						
										2Б	Б		14	14														
										1Олс	Олс																	
2000	56	7	17,0	Эксплуатационные	—	—	ТО	1	11,0	4Е	Е	140	21	28	ТБ/С₄	0,5	IV	180										
										3С	С		23	28														
										3Б	Б	90	22	28														
										+Олч	Олч																	
							Ф	1	11,0	4Е	Е	140	21	28	ТБ/С₄	0,4	IV	129										
										3С	С		23	28								11 - сух.						
										3Б	Б	90	22	28														
										+Олч	Олч																	
2000	56	7	17,0	Эксплуатационные	—	—	ТО	2	6,0	4Е	Е	140	21	28	ТБ/С₄	0,5	IV	180										
										3С	С		23	28														
										3Б	Б	90	22	28														
										+Олч	Олч																	
							Ф	2	6,0	7Е	Е	30	4	4	ТБ/С₄	0,7	IV	20										
										2С	С											0 - сух.						
										1Б	Б																	
										Единичные деревья																		
									4Е	Е	140	21	28		0,2		64											
									3С	С		23	28				6 - сух.											
									3Б	Б	90	22	28															
2000	56	8	7,6	Эксплуатационные	—	—	ТО	1	3,0	4Е	Е	9	2	2	ОСФ/В₃	0,7	III	10										
										2С	С																	
										3Б	Б																	
										1Олч	Олч																	
							Ф	1	3,0	6С	С	130	22	28	ХДМ/В₃	0,4	III	133										
										2Е	Е		21	28								7 - сух.						
										2Б	Б	90	22	26														
2000	56	8	7,6	Эксплуатационные	—	—	ТО	2	4,6	4Е	Е	9	2	2	ОСФ/В₃	0,7	III	10										
										2С	С																	
										3Б	Б																	
										1Олч	Олч																	
							Ф	2	4,6	4Е	Е	30	6	6	ОСФ/В₃	0,7	III	39										
										2С	С											1 - сух.						
										3Б	Б																	
										1Олч	Олч																	

Условные обозначения: ТО - таксационные описания; Ф - фактическая характеристика лесного насаждения

Исполнитель работ по проведению лесопатологического обследования:

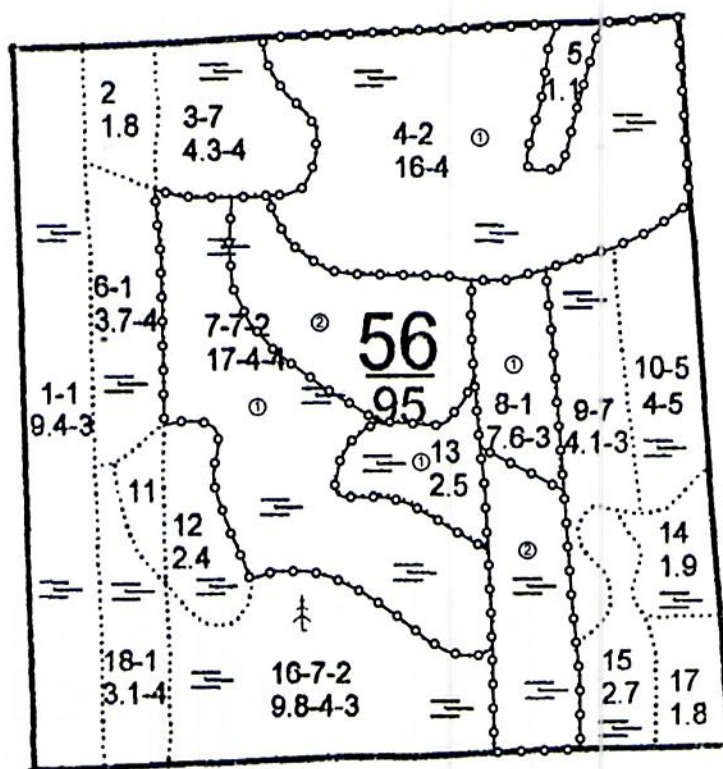
Фамилия, имя и отчество (при наличии) Игитов А.М.



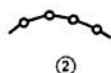
АБРИС

участка лесных насаждений без назначения санитарно-оздоровительных мероприятий
в Котельничском лесничестве, Вишкильском участковом лесничестве
урочище (даче) —, квартале 56, выделе (выделах) 4, 7, 8, 13,
лесопатологическом выделе (выделах) 1, 1, 2, 1, 2, 1 на площади 43,1 га

Масштаб 1 : 10 000



Условные обозначения:



- границы лесопатологических выделов
- номера лесопатологических выделов

Исполнитель работ по проведению лесопатологического обследования:

ФИО: Игитов А.М.

Подпись

Дата

21.11.2022

лесозаготовитель 2000г

387

1	1	1	2	3	4	5	6	7	8	9	10	11	12	13	14	15	16	17	18	19	20	21	22	23	24
И ПЛО-	ИСУСТАВ	ПОДРОСТ	ПОЯ	ВМ-	ЭЛЕ-	ВОЗ	ВМ-	ДК	МЛ	ГР	ВО	ТИП	ПОЛН	ЗАПАС	СИРОРАСТ	МЛ	ЗАПАС	НА	ВУДЕДЕ	ЛЕС	МЗ				
ВЫ-	МАДЬ	ПДСОК	ПСКРОА	ПОЧ	ОС-	ИМЕНТ																			
ДЕ-	РА	РЭЛЬЕФ	ОСОБЕНИ	Р	ТА																				
ЛА	ГА	ОСТА	ВДЕЛА	ОТМЕТ	ЛЕ-																				
		КА	О	ПОРОСЛЕВОН	У	Я	СА	СТ	ТА	ЕТ	ВО	ВО	ТЕ	ТЛУ											
		ПРОСХ	НАИМЕН	КАТ	РУ-																				
		ЕГ	НЕЗАЛЕС	ЗЕМЕЛЬ	С	СА-																			
		ХАР	ЛЕСНУХ	КУЛЬТУР																					
		КАДАСТРОФ	ОЦЕНКА																						

ОДС

ПОДРОСТ: 10Е (15) 1,0 М, 2,0 ТЫС. МТ/ГА

ПОДЛЕСОК: Р КРЛ НВ РЕДКЯ

11 1,0 3С2Е2Б20ЛС

12 2,4 7С2Е1Б+Е

ПОДРОСТ: 10Е (25) 1,5 М, 2,0 ТЫС. МТ/ГА

ПОДЛЕСОК: Р МЛ РЕДКЯ

СЕЛЕКЦИОННАЯ ОЦЕНКА: НОРМАЛЬНЫЕ

13 2,5 7С1Е2Б+Е+Б

ПОДРОСТ: 10Е (15) 1,0 М, 2,0 ТЫС. МТ/ГА

ПОДЛЕСОК: Р КРЛ МЛ СР. ГУСТ

СЕЛЕКЦИОННАЯ ОЦЕНКА: НОРМАЛЬНЫЕ

14 1,9 4Б3С2С2С1Е

ПОДРОСТ: 10Е (20) 1,5 М, 1,0 ТЫС. МТ/ГА

ПОДЛЕСОК: Р МЛ РЕДКЯ

СЕЛЕКЦИОННАЯ ОЦЕНКА: НОРМАЛЬНЫЕ

15 2,7 3С2Е4Б1С+ОЛС

ПОДЛЕСОК: Р РЕДКЯ

16 9,8 7С1Е2Б+Б+Е

ПОДРОСТ: 12Е (25) 1,5 М, 3,0 ТЫС. МТ/ГА

ПОДЛЕСОК: СМР Р КРЛ СР. ГУСТ

СЕЛЕКЦИОННАЯ ОЦЕНКА: НОРМАЛЬНЫЕ

17 1,8 5Б2С0С1ОЛС2С+Е

ПОДЛЕСОК: Р РЕДКЯ

18 3,1 3С2Е2Б20ЛС10С

Возраст березы.

лесники Выхинского участка лес-ба Шубов А.М.

Handwritten signature

