УТВЕРЖДАЮ:

Заместитель министра лесного хозяйства Кировской области
должность

Соколов Станислав Владимирович
фамилия, имя и отчество (при наличии)

10.11.2026

Акт
лесопатологического обследования № 131

лесных насаждений **Котельничское** **(лесничество)**
Кировская область **(субъект Российской Федерации)**

Способ лесопатологического обследования: 1. Визуальный [X]
2. Инструментальный [ ]

Место проведения:

Участковое лесничество	Урочище	Квартал	Выдел	Площадь выдела, га	Лесопатологический выдел	Площадь лесопатологического выдела, га
Котельничское		15	2	3.2	1	0.4
Котельничское		15	5	1.5	1	1.5
Котельничское		15	17	1.9	1	1.9
Котельничское		15	10	5.4	1	5.4
Котельничское		15	16	19	1	19
Котельничское		15	1	1.2	1	1.2
Котельничское		15	7	5.9	1	5.9
Котельничское		15	18	2.6	1	2.6
Котельничское		15	12	1.4	1	1.4

Лесопатологическое обследование проведено на общей площади 39.3 га.

Кадастровый номер участка: _____
(для участков, предоставленных в постоянное (бессрочное) пользование, аренду)

Документ о праве пользования: Договор аренды лесного участка, 04.06.2025, ФДА 398666
(тип документа о праве пользования, дата, номер, вид разрешенного вида использования)

1. Визуальное (рекогносцировочное) лесопатологическое обследование

(раздел включается в акт, в случае проведения лесопатологического обследования визуальным способом).

Наземное [X] Дистанционное [ ]

1.1. На площади 39.3 га фактическая таксационная характеристика лесного насаждения соответствует (не соответствует) таксационному описанию (нужное подчеркнуть).
Причины несоответствия: давность лесоустройства 10 и более лет
Ведомость участков с выявленными несоответствиями приведена в приложении 1 к Акту.

1.2. Лесные насаждения с нарушенной и утраченной устойчивостью выявлены на площади 0 га:

Участковое лесничество	Урочище (дача)	Квартал	Выдел	Площадь (га) насаждений:		Причины ослабления, повреждения
				с нарушенной устойчивостью	с утраченной устойчивостью	
1	2	3	4	5	6	7
Итого				0	0	

Состояние обследованных лесных насаждений приведено в приложениях 1.1 - 1.4 к Акту в зависимости от метода проведения ЛПО.

1.3. В обследованных лесных насаждениях прогнозируется:

Прогноз	Площадь, га
1	2
Ослабление лесных насаждений	0.4
Усыхание лесных насаждений различной степени	
Развитие очагов вредных организмов	0.4

1.4. Обнаружено загрязнение лесного участка отходами и выбросами:

промышленными [ ] бытовыми [ ]

Вид загрязнения	Размеры загрязнения			Объем, куб. м	Площадь загрязнения, га
	длина, м	ширина, м	высота, м		
1	2	3	4	5	6

ЗАКЛЮЧЕНИЕ
Выполнено ЛПО лесопатологического выдела 1 - части лесотаксационного выдела 2 квартала 15 Котельничского участкового лесничества на площади 0,4 га - участка леса, отнесенного приказом Управления РСХН по КО, УР и ПК от 16.09.2026 № 01/43-03/333 (в ред. от 12.10.2026 № 01/43-03/369) к буферной зоне очага карантинной фитосанитарной зоны по уссурийскому полиграфу. Насаждение ослабленное, СКС - 1,72. Согласно п. 17 Правил санитарной безопасности в лесах (утв. Постановлением Правительства РФ от 30.05.2026 № 652) в ослабленных насаждениях (СКС менее 2,51) мер ПРВО, включая СОМ, не назначается. // Примечания. Фактический состав насаждения 4П4Е2Ос. Площадь с нарушенной устойчивостью - 0,4 га. Выявленные причины повреждения: пихта - уссурийский полиграф, повреждения слабой степени (повсеместно заселены и частично отработаны единичные свежие ветровал и бурелом, свежий сухостой и усыхающие). Прогнозируется ослабление лесного насаждения на 0,4 га и развитие очага уссурийского полиграфа на 0,4 га.

Участковое лесничество	Урочище (дача)	Квартал	Выдел	Площадь выдела, га	Лесопатологический выдел	Площадь лесопатологического выдела, га	Вид мероприятия	Рекомендуемый срок проведения мероприятия, до
1	2	3	4	5	6	7	8	9

Дата проведения обследования: 30.09.2026

Исполнитель работ по проведению лесопатологического обследования:

лесничий	Игитов Александр Михайлович	КИРОВСКОЕ ОБЛАСТНОЕ ГОСУДАРСТВЕННОЕ КАЗЕННОЕ УЧРЕЖДЕНИЕ "КИРОВСКИЙ ЦЕНТР ЛЕСНОГО ХОЗЯЙСТВА"	+7 953 679-02-12	ДОКУМЕНТ ПОДПИСАН ЭЛЕКТРОННОЙ ПОДПИСЬЮ Сертификат: 877640951553178852747878839523054827 83 Владелец: Игитов Александр Михайлович Действителен: с 30.07.2026 по 23.10.2027	30.10.2026
(Руководитель юридического лица, индивидуальный предприниматель, ражданин, иное уполномоченное лицо)	(фамилия, имя, отчество (последнее при наличии)	(организация)	(телефон)	(подпись)	(дата)

1. Визуальное (рекогносцировочное) лесопатологическое обследование

(раздел включается в акт, в случае проведения лесопатологического обследования визуальным способом).

Наземное [X] Дистанционное [ ]

1.1. На площади 39.3 га фактическая таксационная характеристика лесного насаждения соответствует (не соответствует) таксационному описанию (нужное подчеркнуть).
Причины несоответствия: давность лесоустройства 10 и более лет
Ведомость участков с выявленными несоответствиями приведена в приложении 1 к Акту.

1.2. Лесные насаждения с нарушенной и утраченной устойчивостью выявлены на площади 0 га:

Участковое лесничество	Урочище (дача)	Квартал	Выдел	Площадь (га) насаждений:		Причины ослабления, повреждения
				с нарушенной устойчивостью	с утраченной устойчивостью	
1	2	3	4	5	6	7
Итого				0	0	

Состояние обследованных лесных насаждений приведено в приложениях 1.1 - 1.4 к Акту в зависимости от метода проведения ЛПО.

1.3. В обследованных лесных насаждениях прогнозируется:

Прогноз	Площадь, га
1	2
Ослабление лесных насаждений	0
Усыхание лесных насаждений различной степени	1.5
Развитие очагов вредных организмов	1.5

1.4. Обнаружено загрязнение лесного участка отходами и выбросами:

промышленными [ ] бытовыми [ ]

Вид загрязнения	Размеры загрязнения			Объем, куб. м	Площадь загрязнения, га
	длина, м	ширина, м	высота, м		
1	2	3	4	5	6

ЗАКЛЮЧЕНИЕ
Выполнено ЛПО выдела 5 квартала 15 Котельничского участкового лесничества на площади 1,5 га - участка леса, отнесенного приказом Управления РСХН по КО, УР и ПК от 16.09.2026 № 01/43-03/333 (в ред. от 12.10.2026 № 01/43-03/369) к буферной зоне очага карантинной фитосанитарной зоны по уссурийскому полиграфу. Насаждение ослабленное, СКС - 1,70. Согласно п. 17 Правил санитарной безопасности в лесах (утв. Постановлением Правительства РФ от 30.05.2026 № 652) в ослабленных насаждениях (СКС менее 2,51) мер ПРВО, включая СОМ, не назначается. // Примечания. Фактический состав насаждения 5П5Е+Ос. Площадь с нарушенной устойчивостью - 1,5 га. Выявленные причины повреждения: пихта - уссурийский полиграф, повреждения слабой степени (повсеместно заселены и частично отработаны единичные свежие ветровал и бурелом, свежий сухостой и усыхающие деревья). Прогнозируется усыхание лесного насаждения на 1,5 га и развитие очага уссурийского полиграфа на 1,5 га.

Участковое лесничество	Урочище (дача)	Квартал	Выдел	Площадь выдела, га	Лесопатологический выдел	Площадь лесопатологического выдела, га	Вид мероприятия	Рекомендуемый срок проведения мероприятия, до
1	2	3	4	5	6	7	8	9

Дата проведения обследования: 30.09.2026

Исполнитель работ по проведению лесопатологического обследования:

лесничий	Игитов Александр Михайлович	КИРОВСКОЕ ОБЛАСТНОЕ ГОСУДАРСТВЕННОЕ КАЗЕННОЕ УЧРЕЖДЕНИЕ "КИРОВСКИЙ ЦЕНТР ЛЕСНОГО ХОЗЯЙСТВА"	+7 953 679-02-12	ДОКУМЕНТ ПОДПИСАН ЭЛЕКТРОННОЙ ПОДПИСЬЮ Сертификат: 877640951553178852747878839523054827 83 Владелец: Игитов Александр Михайлович Действителен: с 30.07.2026 по 23.10.2027	30.10.2026
(Руководитель юридического лица, индивидуальный предприниматель, ражданин, иное уполномоченное лицо)	(фамилия, имя, отчество (последнее при наличии)	(организация)	(телефон)	(подпись)	(дата)

1. Визуальное (рекогносцировочное) лесопатологическое обследование

(раздел включается в акт, в случае проведения лесопатологического обследования визуальным способом).

Наземное [X] Дистанционное [ ]

1.1. На площади 39.3 га фактическая таксационная характеристика лесного насаждения соответствует (не соответствует) таксационному описанию (нужное подчеркнуть).
Причины несоответствия: давность лесоустройства 10 и более лет
Ведомость участков с выявленными несоответствиями приведена в приложении 1 к Акту.

1.2. Лесные насаждения с нарушенной и утраченной устойчивостью выявлены на площади 0 га:

Участковое лесничество	Урочище (дача)	Квартал	Выдел	Площадь (га) насаждений:		Причины ослабления, повреждения
				с нарушенной устойчивостью	с утраченной устойчивостью	
1	2	3	4	5	6	7
Итого				0	0	

Состояние обследованных лесных насаждений приведено в приложениях 1.1 - 1.4 к Акту в зависимости от метода проведения ЛПО.

1.3. В обследованных лесных насаждениях прогнозируется:

Прогноз	Площадь, га
1	2
Ослабление лесных насаждений	0
Усыхание лесных насаждений различной степени	0
Развитие очагов вредных организмов	1.9

1.4. Обнаружено загрязнение лесного участка отходами и выбросами:

промышленными [ ] бытовыми [ ]

Вид загрязнения	Размеры загрязнения			Объем, куб. м	Площадь загрязнения, га
	длина, м	ширина, м	высота, м		
1	2	3	4	5	6

ЗАКЛЮЧЕНИЕ

Выполнено ЛПО выдела 17 квартала 15 Котельничского участкового лесничества на площади 1,9 га - участка леса, отнесенного приказом Управления РСХН по КО, УР и ПК от 16.09.2026 № 01/43-03/333 (в ред. от 12.10.2026 № 01/43-03/369) к буферной зоне очага карантинной фитосанитарной зоны по уссурийскому полиграфу. Насаждение ослабленное, СКС - 1,67. Согласно п. 17 Правил санитарной безопасности в лесах (утв. Постановлением Правительства РФ от 30.05.2026 № 652) в ослабленных насаждениях (СКС менее 2,51) мер ПРВО, включая СОМ, не назначается. // Примечания. Фактический состав насаждения 6Е2П1Ос1Б. Площадь с нарушенной устойчивостью - 1,9 га. Выявленные причины повреждения: пихта - уссурийский полиграф, повреждения слабой степени (повсеместно заселены и частично отработаны единичные свежие ветровал и бурелом, свежий сухостой и усыхающие деревья). Прогнозируется ослабление лесного насаждения на 1,9 га и развитие очага уссурийского полиграфа 1,9 га.

Участковое лесничество	Урочище (дача)	Квартал	Выдел	Площадь выдела, га	Лесопатологический выдел	Площадь лесопатологического выдела, га	Вид мероприятия	Рекомендуемый срок проведения мероприятия, до
1	2	3	4	5	6	7	8	9

Дата проведения обследования: 30.09.2026

Исполнитель работ по проведению лесопатологического обследования:

лесничий	Игитов Александр Михайлович	КИРОВСКОЕ ОБЛАСТНОЕ ГОСУДАРСТВЕННОЕ КАЗЕННОЕ УЧРЕЖДЕНИЕ "КИРОВСКИЙ ЦЕНТР ЛЕСНОГО ХОЗЯЙСТВА"	+7 953 679-02-12	ДОКУМЕНТ ПОДПИСАН ЭЛЕКТРОННОЙ ПОДПИСЬЮ Сертификат: 877640951553178852747878839523054827 83 Владелец: Игитов Александр Михайлович Действителен: с 30.07.2026 по 23.10.2027	30.10.2026
(Руководитель юридического лица, индивидуальный предприниматель, ражданин, иное уполномоченное лицо)	(фамилия, имя, отчество (последнее при наличии)	(организация)	(телефон)	(подпись)	(дата)

1. Визуальное (рекогносцировочное) лесопатологическое обследование

(раздел включается в акт, в случае проведения лесопатологического обследования визуальным способом).

Наземное [X] Дистанционное [ ]

1.1. На площади 39.3 га фактическая таксационная характеристика лесного насаждения соответствует (не соответствует) таксационному описанию (нужное подчеркнуть).
Причины несоответствия: давность лесоустройства 10 и более лет
Ведомость участков с выявленными несоответствиями приведена в приложении 1 к Акту.

1.2. Лесные насаждения с нарушенной и утраченной устойчивостью выявлены на площади 0 га:

Участковое лесничество	Урочище (дача)	Квартал	Выдел	Площадь (га) насаждений:		Причины ослабления, повреждения
				с нарушенной устойчивостью	с утраченной устойчивостью	
1	2	3	4	5	6	7
Итого				0	0	

Состояние обследованных лесных насаждений приведено в приложениях 1.1 - 1.4 к Акту в зависимости от метода проведения ЛПО.

1.3. В обследованных лесных насаждениях прогнозируется:

Прогноз	Площадь, га
1	2
Ослабление лесных насаждений	5.4
Усыхание лесных насаждений различной степени	0
Развитие очагов вредных организмов	5.4

1.4. Обнаружено загрязнение лесного участка отходами и выбросами:

промышленными [ ] бытовыми [ ]

Вид загрязнения	Размеры загрязнения			Объем, куб. м	Площадь загрязнения, га
	длина, м	ширина, м	высота, м		
1	2	3	4	5	6

ЗАКЛЮЧЕНИЕ
Выполнено ЛПО выдела 10 квартала 15 Котельничского участкового лесничества на площади 5,4 га - участка леса, отнесенного приказом Управления РСХН по КО, УР и ПК от 16.09.2026 № 01/43-03/333 (в ред. от 12.10.2026 № 01/43-03/369) к буферной зоне очага карантинной фитосанитарной зоны по уссурийскому полиграфу. Насаждение здоровое, СКС - 1,48. Согласно п. 17 Правил санитарной безопасности в лесах (утв. Постановлением Правительства РФ от 30.05.2026 № 652) в здоровых и ослабленных насаждениях (СКС менее 2,51) мер ПРВО, включая СОМ, не назначается. // Примечания. Фактический состав насаждения 4Б2Ос3Е1П. Выявленные причины повреждения: пихта - уссурийский полиграф, повреждения слабой степени (повсеместно заселены и частично отработаны единичные свежие ветровал и бурелом, свежий сухостой и усыхающие деревья). Прогнозируется ослабление лесного насаждения на 5,4 га и развитие очага уссурийского полиграфа на площади 5,4 га.

Участковое лесничество	Урочище (дача)	Квартал	Выдел	Площадь выдела, га	Лесопатологический выдел	Площадь лесопатологического выдела, га	Вид мероприятия	Рекомендуемый срок проведения мероприятия, до
1	2	3	4	5	6	7	8	9

Дата проведения обследования: 30.09.2026

Исполнитель работ по проведению лесопатологического обследования:

лесничий	Игитов Александр Михайлович	КИРОВСКОЕ ОБЛАСТНОЕ ГОСУДАРСТВЕННОЕ КАЗЕННОЕ УЧРЕЖДЕНИЕ "КИРОВСКИЙ ЦЕНТР ЛЕСНОГО ХОЗЯЙСТВА"	+7 953 679-02-12	ДОКУМЕНТ ПОДПИСАН ЭЛЕКТРОННОЙ ПОДПИСЬЮ Сертификат: 877640951553178852747878839523054827 83 Владелец: Игитов Александр Михайлович Действителен: с 30.07.2026 по 23.10.2027	30.10.2026
(Руководитель юридического лица, индивидуальный предприниматель, ражданин, иное уполномоченное лицо)	(фамилия, имя, отчество (последнее при наличии)	(организация)	(телефон)	(подпись)	(дата)

1. Визуальное (рекогносцировочное) лесопатологическое обследование

(раздел включается в акт, в случае проведения лесопатологического обследования визуальным способом).

Наземное [X] Дистанционное [ ]

1.1. На площади 39.3 га фактическая таксационная характеристика лесного насаждения соответствует (не соответствует) таксационному описанию (нужное подчеркнуть).
Причины несоответствия: давность лесоустройства 10 и более лет, проведенные ранее лесохозяйственные мероприятия
Ведомость участков с выявленными несоответствиями приведена в приложении 1 к Акту.

1.2. Лесные насаждения с нарушенной и утраченной устойчивостью выявлены на площади 0 га:

Участковое лесничество	Урочище (дача)	Квартал	Выдел	Площадь (га) насаждений:		Причины ослабления, повреждения
				с нарушенной устойчивостью	с утраченной устойчивостью	
1	2	3	4	5	6	7
Итого				0	0	

Состояние обследованных лесных насаждений приведено в приложениях 1.1 - 1.4 к Акту в зависимости от метода проведения ЛПО.

1.3. В обследованных лесных насаждениях прогнозируется:

Прогноз	Площадь, га
1	2
Ослабление лесных насаждений	19
Усыхание лесных насаждений различной степени	0
Развитие очагов вредных организмов	19

1.4. Обнаружено загрязнение лесного участка отходами и выбросами:

промышленными [ ] бытовыми [ ]

Вид загрязнения	Размеры загрязнения			Объем, куб. м	Площадь загрязнения, га
	длина, м	ширина, м	высота, м		
1	2	3	4	5	6

ЗАКЛЮЧЕНИЕ
Выполнено ЛПО выдела 16 квартала 15 Котельничского участкового лесничества на площади 19,0 га - участка леса, отнесенного приказом Управления РСХН по КО, УР и ПК от 16.09.2026 № 01/43-03/333 (в ред. от 12.10.2026 № 01/43-03/369) к буферной зоне очага карантинной фитосанитарной зоны по уссурийскому полиграфу. Насаждение здоровое, СКС - 1,50. Согласно п. 17 Правил санитарной безопасности в лесах (утв. Постановлением Правительства РФ от 30.05.2026 № 652) в здоровых и ослабленных насаждениях (СКС менее 2,51) мер ПРВО, включая СОМ, не назначается. // Примечания. Фактический состав насаждения 4Е2П2Ос1Б. Участок пройден проходной рубкой в 2007 году на площади 17,4 га. Выявленные причины повреждения: пихта - уссурийский полиграф, повреждения слабой степени (повсеместно заселены и частично отработаны единичные свежие ветровал и бурелом, свежий сухостой и усыхающие деревья). Прогнозируется ослабление лесного насаждения на 19,0 га и развитие очага уссурийского полиграфа на 19,0 га.

Участковое лесничество	Урочище (дача)	Квартал	Выдел	Площадь выдела, га	Лесопатологический выдел	Площадь лесопатологического выдела, га	Вид мероприятия	Рекомендуемый срок проведения мероприятия, до
1	2	3	4	5	6	7	8	9

Дата проведения обследования: 30.09.2026

Исполнитель работ по проведению лесопатологического обследования:

лесничий	Игитов Александр Михайлович	КИРОВСКОЕ ОБЛАСТНОЕ ГОСУДАРСТВЕННОЕ КАЗЕННОЕ УЧРЕЖДЕНИЕ "КИРОВСКИЙ ЦЕНТР ЛЕСНОГО ХОЗЯЙСТВА"	+7 953 679-02-12	ДОКУМЕНТ ПОДПИСАН ЭЛЕКТРОННОЙ ПОДПИСЬЮ Сертификат: 877640951553178852747878839523054827 83 Владелец: Игитов Александр Михайлович Действителен: с 30.07.2026 по 23.10.2027	30.10.2026
(Руководитель юридического лица, индивидуальный предприниматель, ражданин, иное уполномоченное лицо)	(фамилия, имя, отчество (последнее при наличии)	(организация)	(телефон)	(подпись)	(дата)

1. Визуальное (рекогносцировочное) лесопатологическое обследование

(раздел включается в акт, в случае проведения лесопатологического обследования визуальным способом).

Наземное [X] Дистанционное [ ]

1.1. На площади 39.3 га фактическая таксационная характеристика лесного насаждения соответствует (не соответствует) таксационному описанию (нужное подчеркнуть).
Причины несоответствия: давность лесоустройства 10 и более лет
Ведомость участков с выявленными несоответствиями приведена в приложении 1 к Акту.

1.2. Лесные насаждения с нарушенной и утраченной устойчивостью выявлены на площади 0 га:

Участковое лесничество	Урочище (дача)	Квартал	Выдел	Площадь (га) насаждений:		Причины ослабления, повреждения
				с нарушенной устойчивостью	с утраченной устойчивостью	
1	2	3	4	5	6	7
Итого				0	0	

Состояние обследованных лесных насаждений приведено в приложениях 1.1 - 1.4 к Акту в зависимости от метода проведения ЛПО.

1.3. В обследованных лесных насаждениях прогнозируется:

Прогноз	Площадь, га
1	2
Ослабление лесных насаждений	0
Усыхание лесных насаждений различной степени	0
Развитие очагов вредных организмов	1.2

1.4. Обнаружено загрязнение лесного участка отходами и выбросами:

промышленными [ ] бытовыми [ ]

Вид загрязнения	Размеры загрязнения			Объем, куб. м	Площадь загрязнения, га
	длина, м	ширина, м	высота, м		
1	2	3	4	5	6

ЗАКЛЮЧЕНИЕ
Выполнено ЛПО выдела 1 квартала 15 Котельничского участкового лесничества на площади 1,2 га - участка леса, отнесенного приказом Управления РСХН по КО, УР и ПК от 16.09.2026 № 01/43-03/333 (в ред. от 12.10.2026 № 01/43-03/369) к буферной зоне очага карантинной фитосанитарной зоны по уссурийскому полиграфу. Насаждение ослабленное, СКС - 1,66. Согласно п. 17 Правил санитарной безопасности в лесах (утв. Постановлением Правительства РФ от 30.05.2026 № 652) в ослабленных насаждениях (СКС менее 2,51) мер ПРВО, включая СОМ, не назначается. // Примечания. Фактический состав насаждения 5Ос3Б2Е+П. Площадь с нарушенной устойчивостью - 1,2 га. Выявленные причины повреждения: осина - ложный осиновый трутови, повреждения слабой степени; пихта - уссурийский полиграф, повреждения слабой степени (повсеместно заселены и частично отработаны единичные свежие ветровал и бурелом, свежий сухостой и усыхающие деревья). Прогнозируется развитие очага уссурийского полиграфа на площади 1,2 га.

Участковое лесничество	Урочище (дача)	Квартал	Выдел	Площадь выдела, га	Лесопатологический выдел	Площадь лесопатологического выдела, га	Вид мероприятия	Рекомендуемый срок проведения мероприятия, до
1	2	3	4	5	6	7	8	9

Дата проведения обследования: 30.09.2026

Исполнитель работ по проведению лесопатологического обследования:

лесничий	Игитов Александр Михайлович	КИРОВСКОЕ ОБЛАСТНОЕ ГОСУДАРСТВЕННОЕ КАЗЕННОЕ УЧРЕЖДЕНИЕ "КИРОВСКИЙ ЦЕНТР ЛЕСНОГО ХОЗЯЙСТВА"	+7 953 679-02-12	ДОКУМЕНТ ПОДПИСАН ЭЛЕКТРОННОЙ ПОДПИСЬЮ Сертификат: 877640951553178852747878839523054827 83 Владелец: Игитов Александр Михайлович Действителен: с 30.07.2026 по 23.10.2027	30.10.2026
(Руководитель юридического лица, индивидуальный предприниматель, ражданин, иное уполномоченное лицо)	(фамилия, имя, отчество (последнее при наличии)	(организация)	(телефон)	(подпись)	(дата)

1. Визуальное (рекогносцировочное) лесопатологическое обследование

(раздел включается в акт, в случае проведения лесопатологического обследования визуальным способом).

Наземное [X] Дистанционное [ ]

1.1. На площади 39.3 га фактическая таксационная характеристика лесного насаждения соответствует (не соответствует) таксационному описанию (нужное подчеркнуть).
Причины несоответствия: давность лесоустройства 10 и более лет
Ведомость участков с выявленными несоответствиями приведена в приложении 1 к Акту.

1.2. Лесные насаждения с нарушенной и утраченной устойчивостью выявлены на площади 0 га:

Участковое лесничество	Урочище (дача)	Квартал	Выдел	Площадь (га) насаждений:		Причины ослабления, повреждения
				с нарушенной устойчивостью	с утраченной устойчивостью	
1	2	3	4	5	6	7
Итого				0	0	

Состояние обследованных лесных насаждений приведено в приложениях 1.1 - 1.4 к Акту в зависимости от метода проведения ЛПО.

1.3. В обследованных лесных насаждениях прогнозируется:

Прогноз	Площадь, га
1	2
Ослабление лесных насаждений	0
Усыхание лесных насаждений различной степени	0
Развитие очагов вредных организмов	5.9

1.4. Обнаружено загрязнение лесного участка отходами и выбросами:

промышленными [ ] бытовыми [ ]

Вид загрязнения	Размеры загрязнения			Объем, куб. м	Площадь загрязнения, га
	длина, м	ширина, м	высота, м		
1	2	3	4	5	6

ЗАКЛЮЧЕНИЕ
Выполнено ЛПО выдела 7 квартала 15 Котельничского участкового лесничества на площади 5,9 га - участка леса, отнесенного приказом Управления РСХН по КО, УР и ПК от 16.09.2026 № 01/43-03/333 (в ред. от 12.10.2026 № 01/43-03/369) к буферной зоне очага карантинной фитосанитарной зоны по уссурийскому полиграфу. Насаждение ослабленное, СКС - 1,60. Согласно п. 17 Правил санитарной безопасности в лесах (утв. Постановлением Правительства РФ от 30.05.2026 № 652) в ослабленных насаждениях (СКС менее 2,51) мер ПРВО, включая СОМ, не назначается. // Примечания. Фактический состав насаждения 4Е1П4Ос1Б+С. Площадь с нарушенной устойчивостью - 5,9 га. Выявленные причины повреждения: пихта - уссурийский полиграф, повреждения слабой степени (повсеместно заселены и частично отработаны единичные свежие ветровал и бурелом, свежий сухостой и усыхающие деревья). Прогнозируется развитие очага уссурийского полиграфа на площади 5,9 га.

Участковое лесничество	Урочище (дача)	Квартал	Выдел	Площадь выдела, га	Лесопатологический выдел	Площадь лесопатологического выдела, га	Вид мероприятия	Рекомендуемый срок проведения мероприятия, до
1	2	3	4	5	6	7	8	9

Дата проведения обследования: 30.09.2026

Исполнитель работ по проведению лесопатологического обследования:

лесничий	Игитов Александр Михайлович	КИРОВСКОЕ ОБЛАСТНОЕ ГОСУДАРСТВЕННОЕ КАЗЕННОЕ УЧРЕЖДЕНИЕ "КИРОВСКИЙ ЦЕНТР ЛЕСНОГО ХОЗЯЙСТВА"	+7 953 679-02-12	ДОКУМЕНТ ПОДПИСАН ЭЛЕКТРОННОЙ ПОДПИСЬЮ Сертификат: 877640951553178852747878839523054827 83 Владелец: Игитов Александр Михайлович Действителен: с 30.07.2026 по 23.10.2027	30.10.2026
(Руководитель юридического лица, индивидуальный предприниматель, ражданин, иное уполномоченное лицо)	(фамилия, имя, отчество (последнее при наличии)	(организация)	(телефон)	(подпись)	(дата)

1. Визуальное (рекогносцировочное) лесопатологическое обследование

(раздел включается в акт, в случае проведения лесопатологического обследования визуальным способом).

Наземное [X] Дистанционное [ ]

1.1. На площади 39.3 га фактическая таксационная характеристика лесного насаждения соответствует (не соответствует) таксационному описанию (нужное подчеркнуть).
Причины несоответствия: давность лесоустройства 10 и более лет
Ведомость участков с выявленными несоответствиями приведена в приложении 1 к Акту.

1.2. Лесные насаждения с нарушенной и утраченной устойчивостью выявлены на площади 0 га:

Участковое лесничество	Урочище (дача)	Квартал	Выдел	Площадь (га) насаждений:		Причины ослабления, повреждения
				с нарушенной устойчивостью	с утраченной устойчивостью	
1	2	3	4	5	6	7
Итого				0	0	

Состояние обследованных лесных насаждений приведено в приложениях 1.1 - 1.4 к Акту в зависимости от метода проведения ЛПО.

1.3. В обследованных лесных насаждениях прогнозируется:

Прогноз	Площадь, га
1	2
Ослабление лесных насаждений	0
Усыхание лесных насаждений различной степени	0
Развитие очагов вредных организмов	2.6

1.4. Обнаружено загрязнение лесного участка отходами и выбросами:

промышленными [ ] бытовыми [ ]

Вид загрязнения	Размеры загрязнения			Объем, куб. м	Площадь загрязнения, га
	длина, м	ширина, м	высота, м		
1	2	3	4	5	6

ЗАКЛЮЧЕНИЕ
Выполнено ЛПО выдела 18 квартала 15 Котельничского участкового лесничества на площади 2,6 га - участка леса, отнесенного приказом Управления РСХН по КО, УР и ПК от 16.09.2026 № 01/43-03/333 (в ред. от 12.10.2026 № 01/43-03/369) к буферной зоне очага карантинной фитосанитарной зоны по уссурийскому полиграфу. Насаждение ослабленное, СКС - 1,70. Согласно п. 17 Правил санитарной безопасности в лесах (утв. Постановлением Правительства РФ от 30.05.2026 № 652) в ослабленных насаждениях (СКС менее 2,51) мер ПРВО, включая СОМ, не назначается. // Примечания. Фактический состав насаждения 6Ос3Б1Е+П. Площадь с нарушенной устойчивостью - 2,6 га. Выявленные причины повреждения: осина - ложный осиновый трутовик, повреждения слабой степени; пихта - уссурийский полиграф, повреждения слабой степени (повсеместно заселены и частично отработаны единичные свежие ветровал и бурелом, свежий сухостой и усыхающие деревья). Прогнозируется развитие очага уссурийского полиграфа на площади 2,6 га.

Участковое лесничество	Урочище (дача)	Квартал	Выдел	Площадь выдела, га	Лесопатологический выдел	Площадь лесопатологического выдела, га	Вид мероприятия	Рекомендуемый срок проведения мероприятия, до
1	2	3	4	5	6	7	8	9

Дата проведения обследования: 30.09.2026

Исполнитель работ по проведению лесопатологического обследования:

лесничий	Игитов Александр Михайлович	КИРОВСКОЕ ОБЛАСТНОЕ ГОСУДАРСТВЕННОЕ КАЗЕННОЕ УЧРЕЖДЕНИЕ "КИРОВСКИЙ ЦЕНТР ЛЕСНОГО ХОЗЯЙСТВА"	+7 953 679-02-12	ДОКУМЕНТ ПОДПИСАН ЭЛЕКТРОННОЙ ПОДПИСЬЮ Сертификат: 877640951553178852747878839523054827 83 Владелец: Игитов Александр Михайлович Действителен: с 30.07.2026 по 23.10.2027	30.10.2026
(Руководитель юридического лица, индивидуальный предприниматель, ражданин, иное уполномоченное лицо)	(фамилия, имя, отчество (последнее при наличии)	(организация)	(телефон)	(подпись)	(дата)

1. Визуальное (рекогносцировочное) лесопатологическое обследование

(раздел включается в акт, в случае проведения лесопатологического обследования визуальным способом).

Наземное [X] Дистанционное [ ]

1.1. На площади 39.3 га фактическая таксационная характеристика лесного насаждения соответствует (не соответствует) таксационному описанию (нужное подчеркнуть).
Причины несоответствия: давность лесоустройства 10 и более лет
Ведомость участков с выявленными несоответствиями приведена в приложении 1 к Акту.

1.2. Лесные насаждения с нарушенной и утраченной устойчивостью выявлены на площади 0 га:

Участковое лесничество	Урочище (дача)	Квартал	Выдел	Площадь (га) насаждений:		Причины ослабления, повреждения
				с нарушенной устойчивостью	с утраченной устойчивостью	
1	2	3	4	5	6	7
Итого				0	0	

Состояние обследованных лесных насаждений приведено в приложениях 1.1 - 1.4 к Акту в зависимости от метода проведения ЛПО.

1.3. В обследованных лесных насаждениях прогнозируется:

Прогноз	Площадь, га
1	2
Ослабление лесных насаждений	0
Усыхание лесных насаждений различной степени	0
Развитие очагов вредных организмов	1.4

1.4. Обнаружено загрязнение лесного участка отходами и выбросами:

промышленными [ ] бытовыми [ ]

Вид загрязнения	Размеры загрязнения			Объем, куб. м	Площадь загрязнения, га
	длина, м	ширина, м	высота, м		
1	2	3	4	5	6

ЗАКЛЮЧЕНИЕ
Выполнено ЛПО выдела 12 квартала 15 Котельничского участкового лесничества на площади 1,4 га - участка леса, отнесенного приказом Управления РСХН по КО, УР и ПК от 16.09.2026 № 01/43-03/333 (в ред. от 12.10.2026 № 01/43-03/369) к буферной зоне очага карантинной фитосанитарной зоны по уссурийскому полиграфу. Насаждение ослабленное, СКС - 1,58. Согласно п. 17 Правил санитарной безопасности в лесах (утв. Постановлением Правительства РФ от 30.05.2026 № 652) в ослабленных насаждениях (СКС менее 2,51) мер ПРВО, включая СОМ, не назначается. // Примечания. Фактический состав насаждения 4Ос4Б1С1Е+П. Площадь с нарушенной устойчивостью - 1,4 га. Выявленные причины повреждения: осина - ложный осиновый трутовик, повреждения слабой степени; пихта - уссурийский полиграф, повреждения слабой степени (повсеместно заселены и частично отработаны единичные свежие ветровал и бурелом, свежий сухостой и усыхающие деревья). Прогнозируется развитие очага уссурийского полиграфа на площади 1,4 га.

Участковое лесничество	Урочище (дача)	Квартал	Выдел	Площадь выдела, га	Лесопатологический выдел	Площадь лесопатологического выдела, га	Вид мероприятия	Рекомендуемый срок проведения мероприятия, до
1	2	3	4	5	6	7	8	9

Дата проведения обследования: 30.09.2026

Исполнитель работ по проведению лесопатологического обследования:

лесничий	Игитов Александр Михайлович	КИРОВСКОЕ ОБЛАСТНОЕ ГОСУДАРСТВЕННОЕ КАЗЕННОЕ УЧРЕЖДЕНИЕ "КИРОВСКИЙ ЦЕНТР ЛЕСНОГО ХОЗЯЙСТВА"	+7 953 679-02-12	ДОКУМЕНТ ПОДПИСАН ЭЛЕКТРОННОЙ ПОДПИСЬЮ Сертификат: 877640951553178852747878839523054827 83 Владелец: Игитов Александр Михайлович Действителен: с 30.07.2026 по 23.10.2027	30.10.2026
(Руководитель юридического лица, индивидуальный предприниматель, ражданин, иное уполномоченное лицо)	(фамилия, имя, отчество (последнее при наличии)	(организация)	(телефон)	(подпись)	(дата)

Приложение 1
к форме акта лесопатологического
обследования, утвержденной
Приказом Минприроды России
от 24 февраля 2026 г. № 97

Ведомость участков леса с выявленными несоответствиями таксационным описаниям

Субъект Российской Федерации Кировская область Лесничество Котельничское
Участковое лесничество Котельничское Урочище (дача) _____

Год проведения лесоустройства	Номер квартала	Номер выдела	Площадь выдела, га	Целевое назначение лесов	Категория защитных лесов	ОЗУ	Источник данных	Номер лесопатологического выдела	Площадь лесопатологического выдела, га	Таксационная характеристика									Заложено пробных площадей	
										состав	порода	возраст, лет	средняя высота, м	средний диаметр, см	тип леса	полнота	бонитет	запас, куб. м /га	количество, шт.	Общая площадь, га
1	2	3	4	5	6	7	8	9	10	11	12	13	14	15	16	17	18	19	20	21
2000	15	2	3.2	Эксплуатационные леса	Эксплуатационные леса		ТО	х	х	1 ярус древостоя 6П4Е	Пихта	95	22	26	Черничный	0.7	3	150	0	0
											Ель		23	28				100		
							Ф	1	0.4	1 ярус древостоя 4П4Е2ОС	Пихта	110	23	26		0.6		100		
											Ель		24	28				100		
											Осина	85	26	36				50		
2000	15	5	1.5	Эксплуатационные леса	Эксплуатационные леса		ТО	х	х	1 ярус древостоя 6П4Е	Пихта	95	22	26	Черничный	0.7	3	150	0	0
											Ель		23	28				100		
							Ф	1	1.5	1 ярус древостоя 5П5Е÷ОС	Пихта	110	23	26		0.6		115		
											Ель		24	28				115		
											Осина	85	26	36						
2000	15	17	1.9	Эксплуатационные леса	Эксплуатационные леса		ТО	х	х	1 ярус древостоя 6Е4П	Ель	95	22	26	Черничный	0.7	3	150	0	0
											Пихта		21	24				100		
							Ф	1	1.9	1 ярус древостоя 6Е2П1ОС1Б	Ель	110	24	28		0.6		150		
											Пихта		23	26				50		
											Осина	85	25	36				25		
											Береза		24	26				25		
2000	15	10	5.4	Эксплуатационные леса	Эксплуатационные леса		ТО	х	х	1 ярус древостоя 4Е2П3Б1ОС	Ель	65	20	22	Кисличный	0.8	2	108	0	0
											Пихта		20	20				54		
											Береза		21	20				81		
											Осина		22	24				27		
							Ф	1	5.4	1 ярус древостоя 4Б2ОС3Е1П	Береза	85	24	28		0.8		100		
											Осина		25	32				50		
											Ель		23	26				75		
											Пихта		22	24				25		

Год проведения лесоустройства	Номер квартала	Номер выдела	Площадь выдела, га	Целевое назначение лесов	Категория защитных лесов	ОЗУ	Источник данных	Номер лесопатологического выдела	Площадь лесопатологического выдела, га	Таксационная характеристика									Заложено пробных площадей	
										состав	порода	возраст, лет	средняя высота, м	средний диаметр, см	тип леса	полнота	бонитет	запас, куб. м /га	количество, шт.	Общая площадь, га
1	2	3	4	5	6	7	8	9	10	11	12	13	14	15	16	17	18	19	20	21
2000	15	16	19	Эксплуатационные леса	Эксплуатационные леса		ТО	х	х	1 ярус древостоя 5Е2П2ОС1Б	Ель	60	19	22	Черничный	0.7	2	100	0	0
											Пихта		18	20				40		
											Осина		21	24				40		
											Береза		20	20				20		
							Ф	1	19	1 ярус древостоя 4Е2П3ОС1Б	Ель	85	23	26		0.6		92		
											Пихта		22	24				46		
											Осина		25	30				69		
											Береза		24	26				23		
2000	15	1	1.2	Эксплуатационные леса	Эксплуатационные леса		ТО	х	х	1 ярус древостоя 5ОС3Б2Е	Осина	60	26	32	Кисличный	0.6	1	110	0	0
											Береза		23	22				66		
											Ель		20	20				44		
							Ф	1	1.2	1 ярус древостоя 5ОС3Б2Е+П	Осина	80	27	36		0.6		125		
											Береза		25	26				75		
											Ель		23	22				50		
											Пихта									
2000	15	7	5.9	Эксплуатационные леса	Эксплуатационные леса		ТО	х	х	1 ярус древостоя 4Е1С1П3ОС1Б	Ель	60	19	24	Черничный	0.6	2	68	0	0
											Сосна							17		
											Пихта							17		
											Осина							51		
											Береза							17		
							Ф	1	5.9	1 ярус древостоя 4Е1П4ОС1Б+С	Ель	85	23	26		0.6		100		
											Пихта		22	24				25		
											Осина		25	32				100		
											Береза		24	26				25		
											Сосна									
2000	15	18	2.6	Эксплуатационные леса	Эксплуатационные леса		ТО	х	х	1 ярус древостоя 5ОС2Б2Е1П	Осина	60	24	28	Кисличный	0.7	1	110	0	0
											Береза		22	22				44		
											Ель		20	20				44		
											Пихта		20	20				22		
							Ф	1	2.6	1 ярус древостоя 6ОС3Б1Е+П	Осина	85	26	32		0.6		144		
											Береза		25	26				72		
											Ель		23	24				24		
											Пихта		22	22						
2000	15	12	1.4	Эксплуатационные леса	Эксплуатационные леса		ТО	х	х	1 ярус древос	Осина	55	22	26	Черн нич	0.7	1	132	0	0

Год проведения лесоустройства	Номер квартала	Номер выдела	Площадь выдела, га	Целевое назначение лесов	Категория защитных лесов	ОЗУ	Источник данных	Номер лесопатологического выдела	Площадь лесопатологического выдела, га	Таксационная характеристика									Заложено пробных площадей	
										состав	порода	возраст, лет	средняя высота, м	средний диаметр, см	тип леса	полнота	бонитет	запас, куб. м /га	количество, шт.	Общая площадь, га
1	2	3	4	5	6	7	8	9	10	11	12	13	14	15	16	17	18	19	20	21
										тоя 6ОС2Б 1С1Е+ П	Береза		21	24	ный			44		
											Сосна	80	23	28				22		
											Ель		22	24				22		
											Пихта									
							Ф	1	1.4	1 ярус древостоя 4ОС4Б 1С1Е+ П	Осина	85	26	32		0.7		112		
											Береза		25	26				112		
											Сосна	100	25	28				28		
											Ель		23	24				28		
											Пихта		22	22						

Условные обозначения:
ТО - таксационные описания; Ф - фактическая характеристика лесного насаждения

Исполнитель работ по проведению лесопатологического обследования:

лесничий	Игитов Александр Михайлович	КИРОВСКОЕ ОБЛАСТНОЕ ГОСУДАРСТВЕННОЕ КАЗЕННОЕ УЧРЕЖДЕНИЕ "КИРОВСКИЙ ЦЕНТР ЛЕСНОГО ХОЗЯЙСТВА"	+7 953 679-02-12	ДОКУМЕНТ ПОДПИСАН ЭЛЕКТРОННОЙ ПОДПИСЬЮ Сертификат: 877640951553178852747878839523054827 83 Владелец: Игитов Александр Михайлович Действителен: с 30.07.2026 по 23.10.2027	30.10.2026
(Руководитель юридического лица, индивидуальный предприниматель, ражданин, иное уполномоченное лицо)	(фамилия, имя, отчество (последнее при наличии)	(организация)	(телефон)	(подпись)	(дата)

Приложение 1.1
к форме акта лесопатологического
обследования, утвержденной
Приказом Минприроды России
от 24 февраля 2026 г. № 97

Результаты проведения лесопатологического обследования лесных насаждений за сентябрь 2026 г.

Субъект Российской Федерации: Кировская область — Лесничество: Котельничское
Участковое лесничество: Котельничское — Урочище (дача):

Номер квартала	Номер выдела	Площадь выдела, га	Целевое назначение лесов	Категория защитных лесов	ОЗУ	Номер лесопатологического выдела	Площадь лесопатологического выдела, га	Таксационная характеристика лесного насаждения								Число деревьев на временной пробной площади, шт.	Распределение деревьев по категориям состояния, % от запаса														Причина ослабления, повреждения	Подлежит рубке, % от запаса	Назначенные мероприятия	
								состав	порода	возраст	средняя высота, м	средний диаметр, см	тип леса	полнота	бонитет	запас, куб.м./га	без признаков ослабления		ослабленные		сильно ослабленные		усыхающие		свежий сухостой	свежий ветровал	свежий бурелом	старый сухостой	старый ветровал	старый бурелом			вид	площадь, га
																	Н	Р	Н	Р	Н	Р	Н	Р									
1	2	3	4	5	6	7	8	9	10	11	12	13	14	15	16	17	18	19	20	21	22	23	24	25	26	27	28	29	30	31	32	33	34	35	36
15	2	3.2	Эксплуатационные леса	Эксплуатационные леса		1	0.4	1 ярус древостоя 4П4Е2ОС	Пихта	110	23	26	Черничный	0.6	3	100		55		22		15		2		1	1	1	2	1			2		
									Ель		24	28				100		66		20		8		2		1			2	1			2		
									Осина	85	26	36				50		53		25		15		2		1	1		2	1			1		
15	5	1.5	Эксплуатационные леса	Эксплуатационные леса		1	1.5	1 ярус древостоя 5П5Е+ОС	Пихта	110	23	26	Черничный	0.6	3	115		55		22		15		2		1	1	1	2	1			3		
									Ель		24	28				115		66		20		8		2		1			2	1			2		
									Осина	85	26	36						53		25		15		2		1	1		2	1					
15	17	1.9	Эксплуатационные леса	Эксплуатационные леса		1	1.9	1 ярус древостоя 6Е2П1ОС1Б	Ель	110	24	28	Черничный	0.6	3	150		66		20		5		2		1	1		3	2			4		
									Пихта		23	26				50		55		25		13		2		1	1		1	1	1		1		
									Осина	85	25	36				25		50		25		20		1		1	1		1	1			1		
									Береза		24	26				25		75		15		5		1		1	1		1	1					
15	10	5.4	Эксплуатационные леса	Эксплуатационные леса		1	5.4	1 ярус древостоя 4Б2ОС3Е1П	Береза	85	24	28	Кисличный	0.8	2	100		81		10		5		1			1			2			1		
									Осина		25	32				50		55		25		15		2		1	1			1					

Номер квартала	Номер выдела	Площадь выдела, га	Целевое назначение лесов	Категория защитных лесов	ОЗУ	Номер лесопатологического выдела	Площадь лесопатологического выдела, га	Таксационная характеристика лесного насаждения								Число деревьев на временной пробной площади, шт.	Распределение деревьев по категориям состояния, % от запаса														Причина ослабления, повреждения	Подлежит рубке, % от запаса	Назначенные мероприятия	
								состав	порода	возраст	средняя высота, м	средний диаметр, см	тип леса	полнота	бонитет	запас, куб.м./га		без признаков ослабления		ослабленные		сильно ослабленные		усыхающие		свежий сухостой	свежий ветровал	свежий бурелом	старый сухостой	старый ветровал	старый бурелом			вид	площадь, га
																	Н	Р	Н	Р	Н	Р	Н	Р									
1	2	3	4	5	6	7	8	9	10	11	12	13	14	15	16	17	18	19	20	21	22	23	24	25	26	27	28	29	30	31	32	33	34	35	36
									Ель		23	26				75		75		15		5		1		1	1		1	1			1		
									Пихта		22	24				25		64		20		10		1		1	1	1	1	1			1		
15	16	19	Эксплуатационные леса	Эксплуатационные леса		1	19	1 ярус древостоя 4Е2П3ОС1Б	Ель	85	23	26	Черничный	0.6	2	92		76		13		6		1			1		2	1			2		
									Пихта		22	24				46		66		20		10		1			1		1	1			1		
									Осина		25	30				69		60		25		11		1			1		1	1			1		
									Береза		24	26				23		85		7		4				1	1			1	1				
15	1	1.2	Эксплуатационные леса	Эксплуатационные леса		1	1.2	1 ярус древостоя 5ОС3Б2Е+П	Осина	80	27	36	Кисличный	0.6	1	125		45		30		20		1		1	1		1	1			2		
									Береза		25	26				75		76		15		5		1		1	1			1			1		
									Ель		23	22				50		70		20		5		1		1	1		1	1			1		
									Пихта									55		25		15		1		1	1			1	1				
15	7	5.9	Эксплуатационные леса	Эксплуатационные леса		1	5.9	1 ярус древостоя 4Е1П4ОС1Б+С	Ель	85	23	26	Черничный	0.6	2	100		70		20		5		1					2	2			2		
									Пихта		22	24				25		65		20		10		1		1	1		1	1					
									Осина		25	32				100		55		25		15		1		1	1		1	1			4		
									Береза		24	26				25		75		15		5		1		1	1			2					
									Сосна									85		5		5							3	2					
15	18	2.6	Эксплуатационные леса	Эксплуатационные леса		1	2.6	1 ярус древостоя 6ОС3Б1Е+П	Осина	85	26	32	Кисличный	0.6	1	144		45		30		20		1		1	1		1	1			2		
									Береза		25	26				72		80		10		6		1			1			2			1		
									Ель		23	24				24		70		20		5		1		1	1		1	1			1		
									Пихта		22	22						65		20		10		1		1		1	1	1					

Номер квартала	Номер выдела	Площадь выдела, га	Целевое назначение лесов	Категория защитных лесов	ОЗУ	Номер лесопатологического выдела	Площадь лесопатологического выдела, га	Таксационная характеристика лесного насаждения								Число деревьев на временной пробной площади, шт.	Распределение деревьев по категориям состояния, % от запаса														Причина ослабления, повреждения	Подлежит рубке, % от запаса	Назначенные мероприятия	
								состав	порода	возраст	средняя высота, м	средний диаметр, см	тип леса	полнота	бонитет	запас, куб.м./га	без признаков ослабления		ослабленные		сильно ослабленные		усыхающие		свежий сухостой	свежий ветровал	свежий бурелом	старый сухостой	старый ветровал	старый бурелом			вид	площадь, га
																	Н	Р	Н	Р	Н	Р	Н	Р										
1	2	3	4	5	6	7	8	9	10	11	12	13	14	15	16	17	18	19	20	21	22	23	24	25	26	27	28	29	30	31	32	33	34	35	36
15	12	1.4	Эксплуатационные леса	Эксплуатационные леса		1	1.4	1 ярус древостоя 4ОС4Б1С1Е-П	Осина	85	26	32	Черничный	0.7	1	112		49		25		20		1		1	1		1	1	1		2		
									Береза		25	26				112		80		10		6		1		1	1			1			1		
									Сосна	100	25	28				28		85		7		5							1	2					
									Ель		23	24				28		70		19		5		1		1	1		2	1			1		
									Пихта		22	22						65		20		10		1		1	1		1	1					

Условные обозначения:
Н - деревья не подлежат рубке; Р - деревья подлежат рубке.

Исполнитель работ по проведению лесопатологического обследования:

лесничий	Игитов Александр Михайлович	КИРОВСКОЕ ОБЛАСТНОЕ ГОСУДАРСТВЕННОЕ КАЗЕННОЕ УЧРЕЖДЕНИЕ "КИРОВСКИЙ ЦЕНТР ЛЕСНОГО ХОЗЯЙСТВА"	+7 953 679-02-12	ДОКУМЕНТ ПОДПИСАН ЭЛЕКТРОННОЙ ПОДПИСЬЮ Сертификат: 877640951553178852747878839523054827 83 Владелец: Игитов Александр Михайлович Действителен: с 30.07.2026 по 23.10.2027	30.10.2026
(Руководитель юридического лица, индивидуальный предприниматель, ражданин, иное уполномоченное лицо)	(фамилия, имя, отчество (последнее при наличии)	(организация)	(телефон)	(подпись)	(дата)

Приложение 1.2
к форме акта лесопатологического
обследования, утвержденной
Приказом Минприроды России
от 24 февраля 2026 г. № 97

Результаты проведения лесопатологического обследования лесных насаждений, поврежденных вредителями леса (хвое-листогрызущими) за сентябрь 2026 г.

Субъект Российской Федерации: Кировская область — Лесничество: Котельничское
Участковое лесничество: Котельничское — Урочище (дача): _____

Номер квартала	Номер выдела	Площадь выдела, га	Целевое назначение лесов	Категория защитных лесов	Номер лесопатологического выдела	Площадь лесопатологического выдела, га	Таксационная характеристика лесного насаждения									Вид вредителя	Доля поврежденных деревьев, % от количества	Распределение деревьев по степени объедания кроны, % от числа стволов				Фаза развития вредителя
							состав	порода	возраст	средняя высота, м	средний диаметр, см	тип леса	полнота	бонитет	запас, куб.м./га			до 25	25 - 50	25 - 50	более 75	
1	2	3	4	5	6	7	8	9	10	11	12	13	14	15	16	17	18	19	20	21	22	23

Исполнитель работ по проведению лесопатологического обследования:

лесничий	Игитов Александр Михайлович	КИРОВСКОЕ ОБЛАСТНОЕ ГОСУДАРСТВЕННОЕ КАЗЕННОЕ УЧРЕЖДЕНИЕ "КИРОВСКИЙ ЦЕНТР ЛЕСНОГО ХОЗЯЙСТВА"	+7 953 679-02-12	ДОКУМЕНТ ПОДПИСАН ЭЛЕКТРОННОЙ ПОДПИСЬЮ Сертификат: 877640951553178852747878839523054827 83 Владелец: Игитов Александр Михайлович Действителен: с 30.07.2026 по 23.10.2027	30.10.2026
(Руководитель юридического лица, индивидуальный предприниматель, ражданин, иное уполномоченное лицо)	(фамилия, имя, отчество (последнее при наличии))	(организация)	(телефон)	(подпись)	(дата)

Приложение 1.3
к форме акта лесопатологического
обследования, утвержденной
Приказом Минприроды России
от 24 февраля 2026 г. № 97

Результаты проведения лесопатологического обследования лесных насаждений с использованием авиационных средств

Субъект Российской Федерации	Кировская область	Лесничество	Котельничское
Участковое лесничество	Котельничское	Урочище (дача)	
Государственный знак летательного аппарата		Регистрационный знак летательного аппарата	
Изготовитель		Тип летательного аппарата	
Серийный идентификационный номер воздушного судна			
Дата вылета		Местное время вылета	
Пункт вылета		Время полёта	

Номер квартала	Номер выдела	Номер лесопатологического выдела	Площадь лесопатологического выдела, га	Перечень таксационных выделов, входящих в лесопатологический выдел	Повреждаемая порода	Доля усыхающих и погибших деревьев, %							Степень повреждения полога, %		Тип распределения поврежденных (погибших) деревьев (равномерное, групповое, куртинное, сплошное усыхание (повреждение)	Причины ослабления, повреждения	Назначенные мероприятия		
						усыхающие	свежий сухостой	старый сухостой	свежий ветровал	свежий бурелом	старый ветровал	старый бурелом	дефолиация	дехромация			вид	площадь, га	Сроки проведения
1	2	3	4	5	6	7	8	9	10	11	12	13	14	15	16	17	18	19	20

Исполнитель работ по проведению лесопатологического обследования:

лесничий	Игитов Александр Михайлович	КИРОВСКОЕ ОБЛАСТНОЕ ГОСУДАРСТВЕННОЕ КАЗЕННОЕ УЧРЕЖДЕНИЕ "КИРОВСКИЙ ЦЕНТР ЛЕСНОГО ХОЗЯЙСТВА"	+7 953 679-02-12	ДОКУМЕНТ ПОДПИСАН ЭЛЕКТРОННОЙ ПОДПИСЬЮ Сертификат: 877640951553178852747878839523054827 83 Владелец: Игитов Александр Михайлович Действителен: с 30.07.2026 по 23.10.2027	30.10.2026
(Руководитель юридического лица, индивидуальный предприниматель, ражданин, иное уполномоченное лицо)	(фамилия, имя, отчество (последнее при наличии)	(организация)	(телефон)	(подпись)	(дата)

Приложение 1.4
к форме акта лесопатологического
обследования, утвержденной
Приказом Минприроды России
от 24 февраля 2026 г. № 97

Результаты проведения лесопатологического обследования лесных насаждений с использованием данных дистанционного зондирования Земли (авиационных и космических снимков)

Субъект Российской Федерации	Кировская область	Лесничество	Котельничское
Участковое лесничество	Котельничское	Урочище (дача)	

Номер квартала	Номер выдела	Площадь лесотаксационного выдела, га	Номер лесопатологического выдела	Площадь лесопатологического выдела, га	Краткая таксационная характеристика лесных насаждений по данным лесоустройства							Краткая характеристика материалов дистанционного зондирования Земли					Дата дешифрирования (дд.мм.гг)	Предполагаемая причина повреждения	Площадь повреждения, га
					породный состав	средний возраст	средняя высота, м	средний диаметр, см	тип леса/тип лесорастительных условий	относительная полнота	бонитет	общий запас древесины, куб. м/га	Тип и наименование летательного аппарата	Наименование съемочной аппаратуры	Режим съемки (панхроматический/мультиспектральный/ гиперспектральный/красный/БИК/ИК)	Пространственное разрешение (для каждого режима), м	Дата съемки (дд.мм.гггг)			
1	2	3	4	5	6	7	8	9	10	11	12	13	14	15	16	17	18	19	20	21

Исполнитель работ по проведению лесопатологического обследования:

лесничий	Игитов Александр Михайлович	КИРОВСКОЕ ОБЛАСТНОЕ ГОСУДАРСТВЕННОЕ КАЗЕННОЕ УЧРЕЖДЕНИЕ "КИРОВСКИЙ ЦЕНТР ЛЕСНОГО ХОЗЯЙСТВА"	+7 953 679-02-12	ДОКУМЕНТ ПОДПИСАН ЭЛЕКТРОННОЙ ПОДПИСЬЮ Сертификат: 877640951553178852747878839523054827 83 Владелец: Игитов Александр Михайлович Действителен: с 30.07.2026 по 23.10.2027	30.10.2026
(Руководитель юридического лица, индивидуальный предприниматель, ражданин, иное уполномоченное лицо)	(фамилия, имя, отчество (последнее при наличии)	(организация)	(телефон)	(подпись)	(дата)

Приложение 3

Абрис участка леса

в Котельничском лесничестве, Котельничском участковом лесничестве
квартале 15, выделах 1 (1,2 га), 2 (0,4 га), 5 (1,5 га), 7 (5,9 га), 10 (5,4 га), 12 (1,4 га), 16 (19,0 га), 17 (1,9 га), 18 (2,6 га)

Масштаб 1 : 10 000

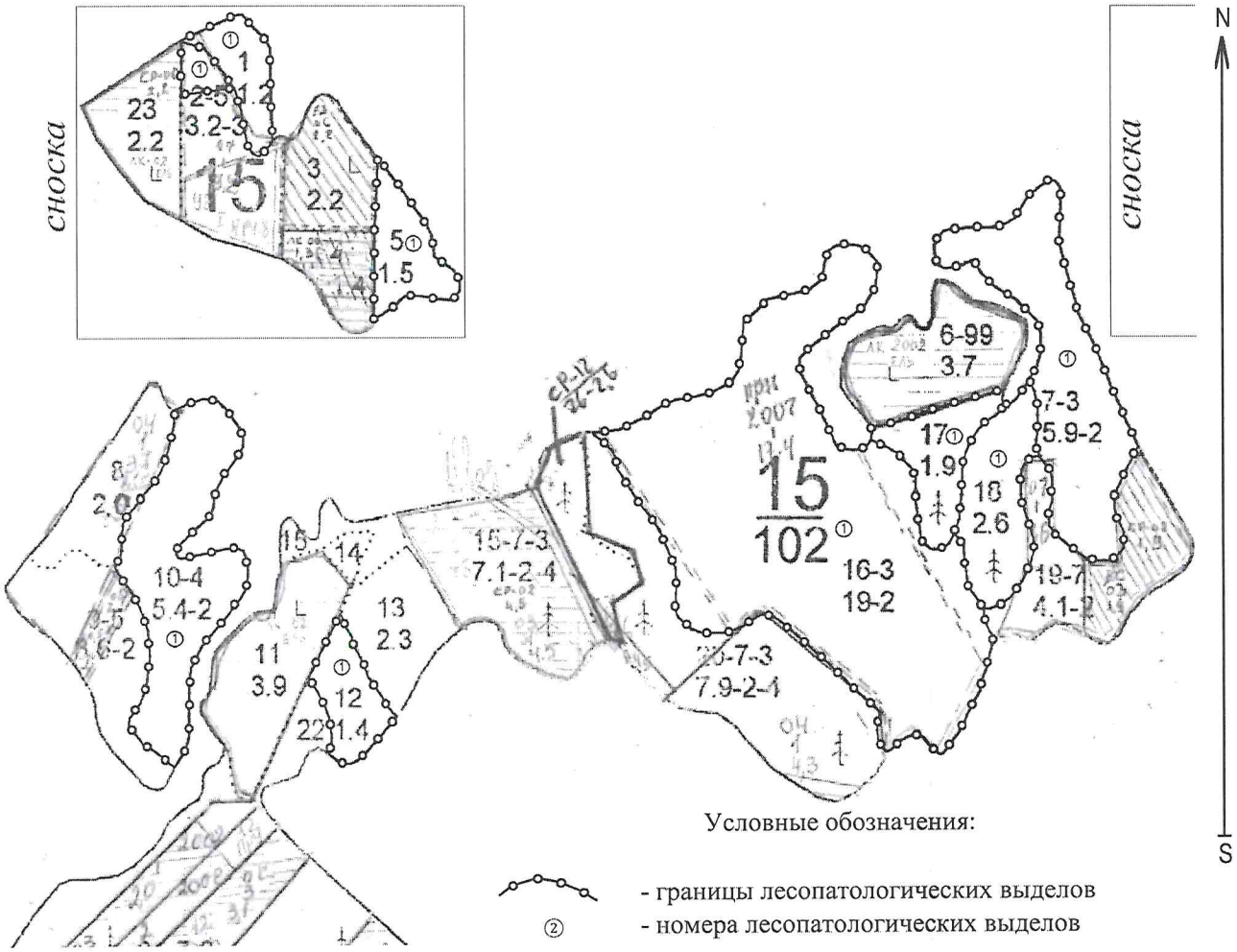

№ квартала	№ выдела	№ лесопатологического выдела	Размеры ленты (круговой площадки) перечета					Координаты начала, конца и повор. точек лент перечета/ центров круговых площадок
			№ ленты (площадки)	длина, м	ширина, м	радиус, м	площадь, га	
15	1, 2, 5, 7, 10, 12, 16, 17, 18	1, 1, 1, 1, 1, 1, 1, 1, 1						

Пространственное размещение лесопатологических выделов

№№ точек	Координаты	Длина, м	№№ точек	Координаты	Длина, м
15/1 ①	N58.41793° E48.21977°		15/12 ①	N58.41004° E48.19618°	
15/2 ①	N58.41757° E48.21899°		15/16 ①	N58.41172° E48.20896°	
15/5 ①	N58.41533° E48.22436°		15/17 ①	N58.41289° E48.21181°	
15/7 ①	N58.41387° E48.21469°		15/18 ①	N58.41260° E48.21292°	
15/10 ①	N58.41044° E48.19193°				

Исполнитель работ по проведению лесопатологического обследования:

ФИО: Игитов А.М.

ДОКУМЕНТ ПОДПИСАН
ЭЛЕКТРОННОЙ ПОДПИСЬЮ
Сертификат: 42 06 BF F8 CD 52 0E 8F 7F 1C DA F2 1A 8E 2C 1F
Владелец: Игитов Александр Михайлович, КИРОВСКОЕ ОБЛАСТНОЕ ГОСУДАРСТВЕННОЕ
Действителен: с 30.07.2026 по 23.10.2027

29.10.2026

Приложение 4

Фототаблица
участка леса без назначения санитарно-оздоровительных мероприятий
в Котельничском лесничестве



Исполнитель работ по проведению лесопатологического обследования:

Игитов А.М.

ДОКУМЕНТ ПОДПИСАН
ЭЛЕКТРОННОЙ ПОДПИСЬЮ
Сертификат: 42 06 BF F8 CD 52 0E 8F 7F 1C DA F2 1A 8E 2C 1F
Владелец: Игитов Александр Михайлович, КИРОВСКОЕ ОБЛАСТНОЕ ГОСУДАРСТВЕННОЕ
Действителен: с 30.07.2026 по 23.10.2027

30.10.2026

Фототаблица
участка леса без назначения санитарно-оздоровительных мероприятий
в Котельничском лесничестве



Исполнитель работ по проведению лесопатологического обследования:

Игитов А.М.

ДОКУМЕНТ ПОДПИСАН
ЭЛЕКТРОННОЙ ПОДПИСЬЮ
Сертификат: 42 06 BF F8 CD 52 0E 8F 7F 1C DA F2 1A 8E 2C 1F
Владелец: Игитов Александр Михайлович, КИРОВСКОЕ ОБЛАСТНОЕ ГОСУДАРСТВЕННОЕ
Действителен: с 30.07.2026 по 23.10.2027

30.10.2026

Фототаблица
участка леса без назначения санитарно-оздоровительных мероприятий
в Котельничском лесничестве



Исполнитель работ по проведению лесопатологического обследования:

Игитов А.М.

ДОКУМЕНТ ПОДПИСАН
ЭЛЕКТРОННОЙ ПОДПИСЬЮ
Сертификат: 42 06 BF F8 CD 52 0E 8F 7F 1C DA F2 1A 8E 2C 1F
Владелец: Игитов Александр Михайлович, КИРОВСКОЕ ОБЛАСТНОЕ ГОСУДАРСТВЕННОЕ
Действителен: с 30.07.2026 по 23.10.2027

30.10.2026

Фототаблица
участка леса без назначения санитарно-оздоровительных мероприятий
в Котельничском лесничестве



Исполнитель работ по проведению лесопатологического обследования:

Игитов А.М.

ДОКУМЕНТ ПОДПИСАН
ЭЛЕКТРОННОЙ ПОДПИСЬЮ
Сертификат: 42 06 BF F8 CD 52 0E 8F 7F 1C DA F2 1A 8E 2C 1F
Владелец: Игитов Александр Михайлович, КИРОВСКОЕ ОБЛАСТНОЕ ГОСУДАРСТВЕННОЕ
Действителен: с 30.07.2026 по 23.10.2027

30.10.2026

Фототаблица
участка леса без назначения санитарно-оздоровительных мероприятий
в Котельничском лесничестве



Исполнитель работ по проведению лесопатологического обследования:

Игитов А.М.

ДОКУМЕНТ ПОДПИСАН
ЭЛЕКТРОННОЙ ПОДПИСЬЮ
Сертификат: 42 06 BF F8 CD 52 0E 8F 7F 1C DA F2 1A 8E 2C 1F
Владелец: Игитов Александр Михайлович, КИРОВСКОЕ ОБЛАСТНОЕ ГОСУДАРСТВЕННОЕ
Действителен: с 30.07.2026 по 23.10.2027

30.10.2026

Фототаблица
участка леса без назначения санитарно-оздоровительных мероприятий
в Котельничском лесничестве



Исполнитель работ по проведению лесопатологического обследования:

Игитов А.М.

ДОКУМЕНТ ПОДПИСАН
ЭЛЕКТРОННОЙ ПОДПИСЬЮ
Сертификат: 42 06 BF F8 CD 52 0E 8F 7F 1C DA F2 1A 8E 2C 1F
Владелец: Игитов Александр Михайлович, КИРОВСКОЕ ОБЛАСТНОЕ ГОСУДАРСТВЕННОЕ
Действителен: с 30.07.2026 по 23.10.2027

30.10.2026

Фототаблица
участка леса без назначения санитарно-оздоровительных мероприятий
в Котельничском лесничестве



Исполнитель работ по проведению лесопатологического обследования:

Игитов А.М.

ДОКУМЕНТ ПОДПИСАН
ЭЛЕКТРОННОЙ ПОДПИСЬЮ
Сертификат: 42 06 BF F8 CD 52 0E 8F 7F 1C DA F2 1A 8E 2C 1F
Владелец: Игитов Александр Михайлович, КИРОВСКОЕ ОБЛАСТНОЕ ГОСУДАРСТВЕННОЕ
Действителен: с 30.07.2026 по 23.10.2027

30.10.2026

Фототаблица
участка леса без назначения санитарно-оздоровительных мероприятий
в Котельничском лесничестве



Исполнитель работ по проведению лесопатологического обследования:

Игитов А.М.

ДОКУМЕНТ ПОДПИСАН
ЭЛЕКТРОННОЙ ПОДПИСЬЮ
Сертификат: 42 06 BF F8 CD 52 0E 8F 7F 1C DA F2 1A 8E 2C 1F
Владелец: Игитов Александр Михайлович, КИРОВСКОЕ ОБЛАСТНОЕ ГОСУДАРСТВЕННОЕ
Действителен: с 30.07.2026 по 23.10.2027

30.10.2026

Фототаблица
участка леса без назначения санитарно-оздоровительных мероприятий
в Котельничском лесничестве



Исполнитель работ по проведению лесопатологического обследования:

Игитов А.М.

ДОКУМЕНТ ПОДПИСАН
ЭЛЕКТРОННОЙ ПОДПИСЬЮ
Сертификат: 42 06 BF F8 CD 52 0E 8F 7F 1C DA F2 1A 8E 2C 1F
Владелец: Игитов Александр Михайлович, КИРОВСКОЕ ОБЛАСТНОЕ ГОСУДАРСТВЕННОЕ
Действителен: с 30.07.2026 по 23.10.2027

30.10.2026

Фототаблица
участка леса без назначения санитарно-оздоровительных мероприятий
в Котельничском лесничестве



Исполнитель работ по проведению лесопатологического обследования:

Игитов А.М.

ДОКУМЕНТ ПОДПИСАН
ЭЛЕКТРОННОЙ ПОДПИСЬЮ
Сертификат: 42 06 BF F8 CD 52 0E 8F 7F 1C DA F2 1A 8E 2C 1F
Владелец: Игитов Александр Михайлович, КИРОВСКОЕ ОБЛАСТНОЕ ГОСУДАРСТВЕННОЕ
Действителен: с 30.07.2026 по 23.10.2027

30.10.2026

Фототаблица
участка леса без назначения санитарно-оздоровительных мероприятий
в Котельничском лесничестве



Исполнитель работ по проведению лесопатологического обследования:

Игитов А.М.

ДОКУМЕНТ ПОДПИСАН
ЭЛЕКТРОННОЙ ПОДПИСЬЮ
Сертификат: 42 06 BF F8 CD 52 0E 8F 7F 1C DA F2 1A 8E 2C 1F
Владелец: Игитов Александр Михайлович, КИРОВСКОЕ ОБЛАСТНОЕ ГОСУДАРСТВЕННОЕ
Действителен: с 30.07.2026 по 23.10.2027

30.10.2026

Фототаблица
участка леса без назначения санитарно-оздоровительных мероприятий
в Котельничском лесничестве



Исполнитель работ по проведению лесопатологического обследования:

Игитов А.М.

ДОКУМЕНТ ПОДПИСАН
ЭЛЕКТРОННОЙ ПОДПИСЬЮ
Сертификат: 42 06 BF F8 CD 52 0E 8F 7F 1C DA F2 1A 8E 2C 1F
Владелец: Игитов Александр Михайлович, КИРОВСКОЕ ОБЛАСТНОЕ ГОСУДАРСТВЕННОЕ
Действителен: с 30.07.2026 по 23.10.2027

30.10.2026

Фототаблица
участка леса без назначения санитарно-оздоровительных мероприятий
в Котельничском лесничестве



Исполнитель работ по проведению лесопатологического обследования:

Игитов А.М.

ДОКУМЕНТ ПОДПИСАН
ЭЛЕКТРОННОЙ ПОДПИСЬЮ
Сертификат: 42 06 BF F8 CD 52 0E 8F 7F 1C DA F2 1A 8E 2C 1F
Владелец: Игитов Александр Михайлович, КИРОВСКОЕ ОБЛАСТНОЕ ГОСУДАРСТВЕННОЕ
Действителен: с 30.07.2026 по 23.10.2027

30.10.2026

Фототаблица
участка леса без назначения санитарно-оздоровительных мероприятий
в Котельничском лесничестве



Исполнитель работ по проведению лесопатологического обследования:

Игитов А.М.

ДОКУМЕНТ ПОДПИСАН
ЭЛЕКТРОННОЙ ПОДПИСЬЮ
Сертификат: 42 06 BF F8 CD 52 0E 8F 7F 1C DA F2 1A 8E 2C 1F
Владелец: Игитов Александр Михайлович, КИРОВСКОЕ ОБЛАСТНОЕ ГОСУДАРСТВЕННОЕ
Действителен: с 30.07.2026 по 23.10.2027

30.10.2026

Фототаблица
участка леса без назначения санитарно-оздоровительных мероприятий
в Котельничском лесничестве



Исполнитель работ по проведению лесопатологического обследования:

Игитов А.М.

ДОКУМЕНТ ПОДПИСАН
ЭЛЕКТРОННОЙ ПОДПИСЬЮ
Сертификат: 42 06 BF F8 CD 52 0E 8F 7F 1C DA F2 1A 8E 2C 1F
Владелец: Игитов Александр Михайлович, КИРОВСКОЕ ОБЛАСТНОЕ ГОСУДАРСТВЕННОЕ
Действителен: с 30.07.2026 по 23.10.2027

30.10.2026

Фототаблица
участка леса без назначения санитарно-оздоровительных мероприятий
в Котельничском лесничестве



Исполнитель работ по проведению лесопатологического обследования:

Игитов А.М.

ДОКУМЕНТ ПОДПИСАН
ЭЛЕКТРОННОЙ ПОДПИСЬЮ
Сертификат: 42 06 BF F8 CD 52 0E 8F 7F 1C DA F2 1A 8E 2C 1F
Владелец: Игитов Александр Михайлович, КИРОВСКОЕ ОБЛАСТНОЕ ГОСУДАРСТВЕННОЕ
Действителен: с 30.07.2026 по 23.10.2027

30.10.2026

Фототаблица
участка леса без назначения санитарно-оздоровительных мероприятий
в Котельничском лесничестве



Исполнитель работ по проведению лесопатологического обследования:

Игитов А.М.

ДОКУМЕНТ ПОДПИСАН
ЭЛЕКТРОННОЙ ПОДПИСЬЮ
Сертификат: 42 06 BF F8 CD 52 0E 8F 7F 1C DA F2 1A 8E 2C 1F
Владелец: Игитов Александр Михайлович, КИРОВСКОЕ ОБЛАСТНОЕ ГОСУДАРСТВЕННОЕ
Действителен: с 30.07.2026 по 23.10.2027

30.10.2026

Фототаблица

участка леса без назначения санитарно-оздоровительных мероприятий
в Котельничском лесничестве



Исполнитель работ по проведению лесопатологического обследования:

Игитов А.М.

ДОКУМЕНТ ПОДПИСАН
ЭЛЕКТРОННОЙ ПОДПИСЬЮ
Сертификат: 42 06 BF F8 CD 52 0E 8F 7F 1C DA F2 1A 8E 2C 1F
Владелец: Игитов Александр Михайлович, КИРОВСКОЕ ОБЛАСТНОЕ ГОСУДАРСТВЕННОЕ
Действителен: с 30.07.2026 по 23.10.2027

30.10.2026

ЛЕСНИЧЕСТВО КОТЕЛЬНИЧСКОЕ · КАТЕГОРИЯ ЗАЩИТНОСТИ ЭКСПЛУАТИРУЕМЫЕ ЛЕСА Р

N ВЫ-ДЕ-ЛА	ПЛО-ЩАДЬ, ГА	СОСТАВ,ПОДРОСТ,ПОДЛЕСОК ПОКРОВ,ПОЧВА,РЕЛЬЕФ,ОСОБЕННОСТИ ВЫДЕЛА,ОТМЕТКА О ПОРОСЛЕВОМ ПРОИСХ.НАИМЕН.КАТ.ЕГ.НЕЗАЛЕС.ЗЕМЕЛЬ ХАР.ЛЕСНЫХ КУЛЬТУР КАДАСТРОВ,ОЦЕНКА	Я	ВЫ-СО-ТА	ЭЛЕМЕНТ ЛЕСА	ВОЗ РА СТ	ВЫ-СО-ТА	ДИ АМ ЕТ	КЛ АС С ВО ЗР АС ТА	ГР УП ПА ТА	БО НИ ТЕ Р	ТИП ЛЕСА ТЛУ	ПОЛНОТА СУММА ПЛОЩАДЕЙ СЕЧЕНИЯ	ЗАПАС СЫРОРАСТ. ЛЕСА, ДЕС. М3 НА 1 ГА	НА ОБЩИЙ ВЫДЕЛ	В Т.Ч. ПО СОСТАВЛЯЮЩИМ	КЛ АС СО ТО ВА РН ОС ТИ	ЗАПАС НА ВЫДЕЛЕ, ДЕС.М3 СУ-ХОСТОЯ (СТАРО-ГО)	РЕДИНИЯ	ЕДИНИЧНЫХ ДЕРЕВЬЕВ	ЗАХЛАМЛЕН. ОБЩИЙ	ЗАХЛАМЛЕН. ЛИКВИДА	ХОЗЯЙСТВЕННЫЕ МЕРОПРИЯТИЯ
1	2	3	4	5	6	7	8	9	10	11	12	13	14	15	16	17	18	19	20	21	22	23	24
1	1,2	50С3Б2Е	1	24	ОС	60	26	32	6	4	1	К	,6	22	26	13	4	1					
					Б		23	22				С3				8	2						
					Е		20	20								5	1						
		ПОДРОСТ: 10Е (15) 1,0 М, 2,0 ТЫС.ШТ/ГА																					
		ПОДЛЕСОК: Р ШП МК РЕДКИЙ																					
2	3,2	6П4Е	1	22	П	95	22	26	5	4	3	Ч	,7	25	60	48	1	6				3	ВЫБОР.САНРУБ.
					Е		23	28				В3				32	1						
		ПОДРОСТ: 10Е (15) 1,0 М, 2,0 ТЫС.ШТ/ГА																					
		ПОДЛЕСОК: Р ЧК РЕДКИЙ																					
		СОСТАВ НЕОДНОРОДНЫЙ,ПОЛНОТА НЕРАВНОМЕРНАЯ,РЕМИЗНЫЙ УЧАСТОК																					
		СЕЛЕКЦИОННАЯ ОЦЕНКА: НОРМАЛЬНЫЕ																					
3	2,2	ВЫРУБКА- 99 Г.,			Е																		Л.КУЛЬТУРЫ
		ПНЕЙ 500 ШТ/ГА																					РТК N 06 Е
											3	Ч											
												В3											
4	1,4	НЕСОМКНУВШИЕСЯ КУЛЬТУРЫ																					УХ,ЗА Л/К РУЧ
		10Е			Е	1					3	Ч	95										
												В3											
		КУЛЬТУРЫ-00 Г.,ВСПАШКА БОРОЗ.,ПОСАДКА РУЧНАЯ,РАЗМЕЩЕНИЕ 3,0*0,7 М,4200 ШТ/ГА,СОСТОЯНИЕ ХОРОШИЕ																					
5	1,5	6Ш4Е	1	22	П	95	22	26	5	4	3	Ч	,7	25	38	23	1					2	
					Е		23	28				В3				15	1						
		ПОДРОСТ: 10Е (15) 1,0 М, 2,0 ТЫС.ШТ/ГА																					
		ПОДЛЕСОК: Р МК ШП РЕДКИЙ																					
		СОСТАВ НЕОДНОРОДНЫЙ,ПОЛНОТА НЕРАВНОМЕРНАЯ,РЕМИЗНЫЙ УЧАСТОК																					
		СЕЛЕКЦИОННАЯ ОЦЕНКА: НОРМАЛЬНЫЕ																					
6	3,7	ВЫРУБКА- 99 Г.			Е																		Л.КУЛЬТУРЫ
		ПНЕЙ 500 ШТ/ГА																					РТК N 06 Е
											3	Ч											
												В3											
7	5,9	4Е101П30С1В	1	19	Е	60	19	24	3	2	2	Ч	,6	17	100	40							
					С							В3				10							
					П											10							
					ОС											30							
					Б											10							
		ПОДРОСТ: 10Е (15) 1,0 М, 2,0 ТЫС.ШТ/ГА																					
		ПОДЛЕСОК: Р ШП СР,ГУСТ																					
		СОСТАВ НЕОДНОРОДНЫЙ,ПОЛНОТА НЕРАВНОМЕРНАЯ,РЕМИЗНЫЙ УЧАСТОК																					
8	2,3	5Е5Ш	1	23	Е	85	23	26	5	4	2	К	,8	31	71	36	1						
					П		22	24				С3				35	1						
		ПОДРОСТ: 10Е (15) 1,0 М, 2,0 ТЫС.ШТ/ГА																					
		СЕЛЕКЦИОННАЯ ОЦЕНКА: НОРМАЛЬНЫЕ																					
9	3,6	4Е2Ш30С1Б	1	24	Е	85	23	26	5	4	2	К	,8	34	122	49	1	7				4	ВЫБОР.САНРУБ.
					П		22	24				С3				24	1						
					ОС	70	25	28								37	3						
					Б		24	22								12	2						
		ПОДРОСТ: 10Е (15) 1,0 М, 2,0 ТЫС.ШТ/ГА																					

КОПИЯ ВЕРНА

ДОКУМЕНТ ПОДПИСАН ЭЛЕКТРОННОЙ ПОДПИСЬЮ

Сертификат: 42 06 BF F8 CD 52 0E 8F 7F 1C DA F2 1A 8E 2C 1F

Владелец: Игитов Александр Михайлович, КИРОВСКОЕ ОБЛАСТНОЕ

Действителен: с 30.07.2026 по 23.10.2027

КАТЕГОРИЯ ЗАЩИТНОСТИ ЭКСПЛУАТАЦИОННЫЕ ЛЕСА

N выд.	площадь, га	состав, подрост, подлесок, покров, почвы, рельеф, особенности, отметки	я	вы-дел	элемент леса	возр.	выс.	ди-ам.	кл. бон.	гр. усл.	воз.	тип леса	полн.	запас спирал. древ. леса, дес. м3			кл. зап.	запас на выделе, дес. м3					хозяйственные мероприятия
														общий	в т.ч.								
															по								
1	2	3	4	5	6	7	8	9	10	11	12	13	14	15	16	17	18	19	20	21	22	23	24
		СЕЛЕКЦИОННАЯ ОЦЕНКА: НОРМАЛЬНЫЕ																					
10	5,4	4Е2П3Б1ОС		1	21	Е	65	20	22	4	3	2	К	,8	27	146	58	1	5				
						П		20	20				ОЗ				29	1					
						Б		21	20								44	2					
						ОС		22	24								15	3					
		ПОДРОСТ: 10Е (15) 1,0 М, 2,0 ТЫС.ШТ/ГА																					
		ПОДЛЕСОК: Р ШП РЕДКИЙ																					
		СОСТАВ НЕОДНОРОДНЫЙ, ПОЛНОТА НЕРАВНОМЕРНАЯ, РЕМИЗНЫЙ УЧАСТОК																					
		СЕЛЕКЦИОННАЯ ОЦЕНКА: НОРМАЛЬНЫЕ																					
11	3,9	ВЫРУБКА- 00 Г.				Е																	
		ПНЕЙ 250 ШТ/ГА																					
												2	К										
													ОЗ										
12	1,4	6ОС2Б1С1Е+П		1	22	ОС	55	22	25	6	4	2	Ч	,7	22	31	19	3	3				
						Б		21	24				ВЗ				6	2					
						С	80	23	28								3	1					
						Е		22	24								3	1					
		ПОДРОСТ: 10Е (25) 2,0 М, 3,0 ТЫС.ШТ/ГА																					
		ПОДЛЕСОК: Р ШП РЕДКИЙ																					
13	2,3	ЛЕСНЫЕ КУЛЬТУРЫ																					
		5С3Е2П+Б+ОС		1	20	С	52	20	22	3	2	1	К	,8	25	58	29	2					
						Е		19	20				ОЗ				17	2					
						П		19	20								12	2					
		ПОДЛЕСОК: Р ШП МЖ РЕДКИЙ																					
		КУЛЬТУРЫ-49 Г., ВСПАШКА БОРОЗ., ПОСАДКА РУЧНАЯ, СОСТОЯНИЕ ХОРОШИЕ																					
14	,3	БОЛОТО																					
		ПЕРЕХОДНОЕ, ОСОКОВОЕ, ЗАРАСТАНИЕ 20% ИВА																					
15	7,1	5ОС2Б2Е1С		1	24	ОС	65	24	28	7	4	2	Ч	,7	26	185	92	3	14			7	
						Б		23	24				ВЗ				37	2					
						Е	80	23	26								37	1					
						С		24	28								19	1					
		ПОДРОСТ: 10Е (25) 2,0 М, 2,0 ТЫС.ШТ/ГА																					
		ПОДЛЕСОК: Р ШП МЖ РЕДКИЙ																					
16	19,0	5Е2П2ОС1Б		1	19	Е	60	19	22	3	2	2	Ч	,7	20	380	190	2					
						П		18	20				ВЗ				76	2					
						ОС		21	24								76	3					
						Б		20	20								38	3					
		ПОДРОСТ: 10Е (15) 1,0 М, 2,0 ТЫС.ШТ/ГА																					
		ПОДЛЕСОК: Р ШП РЕДКИЙ																					
17	1,9	6Е4П		1	22	Е	95	22	25	5	4	3	Ч	,7	25	48	29	1					
						П		21	24				ВЗ				19	1					
		ПОДРОСТ: 10Е (25) 2,0 М, 2,0 ТЫС.ШТ/ГА																					
		ПОДЛЕСОК: Р МЖ ШП РЕДКИЙ																					
		СЕЛЕКЦИОННАЯ ОЦЕНКА: НОРМАЛЬНЫЕ																					
18	2,6	5ОС2Б2Е1П		1	22	ОС	60	24	28	6	4	1	К	,7	22	57	29	3	5			3	

КОПИЯ ВЕРНА

ДОКУМЕНТ ПОДПИСАН
ЭЛЕКТРОННОЙ ПОДПИСЬЮ
Сертификат: 42 06 BF F8 CD 52 0E 8F 7F 1C DA F2 1A 8E 2C 1F
Владелец: Игитов Александр Михайлович, КИРОВСКОЕ ОБЛАСТНОЕ
Действителен: с 30.07.2026 по 23.10.2027

Л.КУЛЬТУРЫ
РТК N 06 Е

ПРОХОДНАЯ РУБ
20 30

ПРОХОДНАЯ РУБ
20 30

ЛЕСНИЧЕСТВО КОТЕЛЬНИЧСКОЕ КАТЕГОРИЯ ЗАЩИТНОСТИ ЭКСПЛУАТИРУЕМЫЕ ЛЕСА 2 ГРУППЫ

N выдела	площадь, га	состав, подрост, подлесок, происх., ег. незалес. земель, хар. лесных культур, кадастров. оценка	Я-ру- С-са-	Вы-со-та	Элемент леса	Возр.	Ср. диам.	Ср. выс.	Кл. ас.	Гр. уп.	Бон.	Тип леса	Полн.	Запас сыроростущей древесины, м3/га: на 1 га	Запас сыроростущей древесины, м3/га: общий на выделе	Кл. ас.	Запас на выделе, дел. м3: общий	Запас на выделе, дел. м3: захламленный	Хозяйственные мероприятия
1	2	3	4	5	6	7	8	9	10	11	12	13	14	15	16	17	18	19	20
		ПОДРОСТ: 10Е (25) 2,0 М, 2,0 ТЫС.ШТ/ГА ПОДЛЕСОК: Р ШП СР.ГУСТ																	
19	4,1	40С2Б3Е1П		1	23	ОС Б Е П	65	24 23 21 20	28 22 22 20	7	4	2	Ч ВЗ	,7	25	103	41 3 21 2 31 1 10 1	6	4	
		ПОДРОСТ: 6Е2П (15) 1,0 М, 2,0 ТЫС.ШТ/ГА ПОДЛЕСОК: Р ШП РЕДКИЙ																	
20	7,9	40С2Б3Е1П		1	23	ОС Б Е П	65	24 23 21 21	28 22 22 22	7	4	2	К СЗ	,7	25	198	79 3 40 2 59 1 20 1	16		
		ПОДРОСТ: 10Е (35) 3,0 М, 4,0 ТЫС.ШТ/ГА ПОДЛЕСОК: Р ШП РЕДКИЙ																	
21	18,0	4Б2ОС3Е1П		1	24	Б ОС Е П	65	25 26 22 22	24 28 24 24	7	4	1	К СЗ	,6	18	324	130 2 65 3 97 1 32 1			
		ПОДРОСТ: 10Е (25) 2,0 М, 3,0 ТЫС.ШТ/ГА ПОДЛЕСОК: Р РЕДКИЙ																	
22	,8	6Е4П		1	22	Е П	85	22 22	26 24	5	4	2	К СЗ	,7	25	20	12 1 8 1			
		СЕЛЕКЦИОННАЯ ОЦЕНКА: НОРМАЛЬНЫЕ																	
23	2,2	ВЫРУБКА- 00 Г. ПНЕЙ 250 ШТ/ГА				П						3	Ч ВЗ							Л.КУЛЬТУРЫ РТК N 06 Е
24	,1	ДОРОГА АВТОМ.ГРУНТОВАЯ ОБЩЕГО ПОЛЬЗОВАНИЯ,ГРУНТОВАЯ УКРЕПЛЕННАЯ,ШИРИНА 3,0 М,ПРОТЯЖЕННОСТЬ 0,2 КМ,СОСТОЯНИЕ УДОВЛЕТВОРИТЕЛЬНОЕ,КРУГЛОГОДИЧНО																	

ИТОГО ПО КВАРТАЛУ

102,0															1967		65		24	

ПО СОСТАВЛЯЮЩИМ ПОРОДАМ

С	61
Е	721
П	352
Б	357
ОС	496

КОПИЯ ВЕРНА

ДОКУМЕНТ ПОДПИСАН ЭЛЕКТРОННОЙ ПОДПИСЬЮ
Сертификат: 42 06 BF F8 CD 52 0E 8F 7F 1C DA F2 1A 8E 2C 1F
Владелец: Игитов Александр Михайлович, КИРОВСКОЕ ОБЛАСТНОЕ