

УТВЕРЖДАЮ:
 Заместитель министра лесного
 хозяйства Кировской области
 В.Г. Глушков
 «27» февраля 2024 г.

Акт обследования аварийных деревьев № 3
лесных насаждений Паркового лесничества
министерства лесного хозяйства Кировской области
 (субъект Российской Федерации)


Место проведения

Участковое лесничество	Урочище (дача)	Квартал (кварталы)	Выдел (выделы)
Рубежницкое сел.		53	3

Перечетная ведомость
 аварийных деревьев, назначаемых в рубку

№ дерева	Координаты	Порода	Высота, м	Диаметр, см	Запас, куб.м	Структурные изъяны, характеризующие аварийность дерева	Сроки проведения мероприятия
1	2	3	4	5	6	7	8
Кв. 53 Выд. 3							
1	58.604583 49.812128	С	16	16	0,16	Старый сухостой	14.02.26 г.
2	58.604025 49.81227	Е	8	8	0,02	Старый сухостой	14.02.26 г.
3	58.604025 49.81227	Е	13	12	0,07	Старый сухостой	14.02.26 г.
4	58.603707 49.812952	С	16	16	0,16	Старый сухостой	14.02.26 г.
5	58.603757 49.813872	С	16	16	0,16	Старый сухостой	14.02.26 г.
6	58.603657 49.813842	С	19	20	0,28	Старый сухостой	14.02.26 г.
7	58.603218 49.814095	Е	19	20	0,29	Старый сухостой	14.02.26 г.
8	58.604422 49.812587	Е	13	12	0,07	Старый сухостой	14.02.26 г.
					1,21 м3		

Исполнитель работ по проведению обследования аварийных деревьев:

Инженер-лесопатолог КОГКУ «Кировлесцентр» Суханов С.М. 
(подпись)


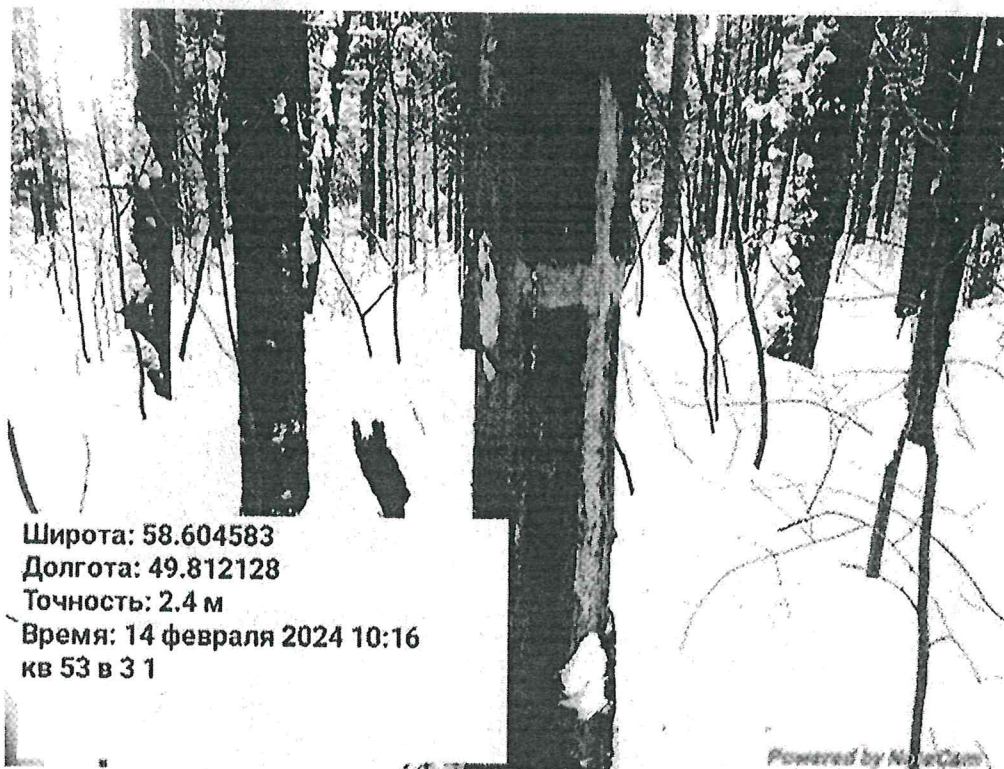
Дата составления документа 16.02.2024 г


телефон 883332 67-96-66

ЗАКЛЮЧЕНИЕ


С целью предотвращения негативных процессов или снижения ущерба от их воздействия:
рекомендуется провести рубку аварийных деревьев.

Фотофиксация аварийных деревьев Рубежницкого сел. участкового лесничества
квартал 53 выдел 3






Широта: 58.603707
Долгота: 49.812952
Точность: 3.0 м
Время: 14 февраля 2024 10:23
кв 53 в 3 4

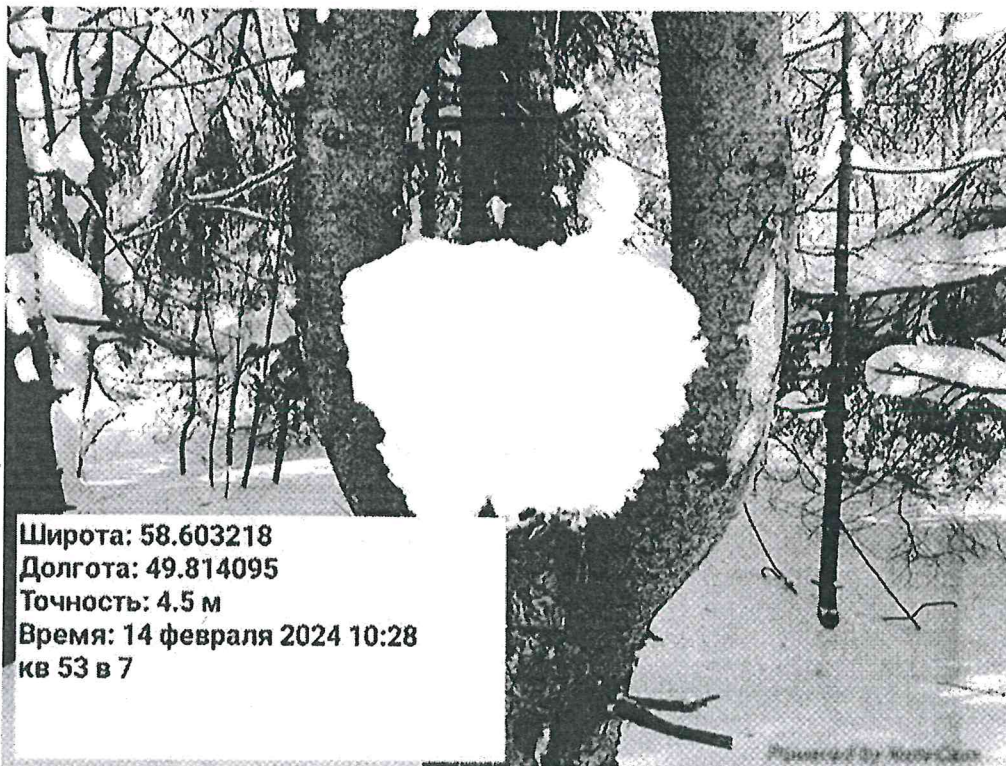


Широта: 58.603757
Долгота: 49.813872
Точность: 5.8 м
Время: 14 февраля 2024 10:24
кв 53 в 3 5




Широта: 58.603657
Долгота: 49.813842
Точность: 5.3 м
Время: 14 февраля 2024 10:26
кв 53 в 3 6

Powered by Mapbox



Широта: 58.603218
Долгота: 49.814095
Точность: 4.5 м
Время: 14 февраля 2024 10:28
кв 53 в 7

Powered by Mapbox



Широта: 58.604422
Долгота: 49.812587
Точность: 4.6 м
Время: 14 февраля 2024 11:34
кв 53 в 38

Исполнитель работ по проведению обследования аварийных деревьев:

Инженер-лесопатолог КОГКУ «Кировлесцентр» Суханов С.М.



(подпись)

Дата составления документа 16.02.2024 г.

№ выдела	Площадь	Состав, подрост, подлесок, покров, почва, рельеф, особенности	Ярость	Высота	Элемент леса	Возраст	Высота от основания	Диаметр	Класс	Группа	Бонитет	Тип леса	Полнота	Запас сырья, кмб				Класс	Запас на выдел, кмб				
														на 1 га	общий на выдел	в т.ч. по составу пород	на выдел		сухостоя (ста-рого)	редки	сливнич. дер	Захламленность	общая
1	2	3	4	5	6	7	8	9	10	11	12	13	14	15	16	17	18	19	20	21	22	23	24
1	1	10С+С+Е	1	25	10С	150	25	40	8	6	3	Ч	0.5	200	200	200	200	2					

подрост: 10Е; (30); 2,5 м; 2 тыс.шт/га подлесок: МЖ Редкий
 озу: Участки лесов вокруг сельских населенных пунктов и садовых товариществ
 Рекреационная х-ка, тип ландшафта - Открытый без дер., эстетическая оценка - 3, санитарно-гигиен. оценка - Средняя, Устойчивые, проходимость - Средняя, просматриваемость - Хорошая, ста-
 рошая, стадия дигрессии - регулирование рекреации не требуется
 Особенности: ООПТ Зеленая зона г.Кирова, Кирово-Чепецка и Слободского
 Селекционная оценка: Нормальные

2 7.3 4Е1С2Б3ОЛС 1 18 4Е 70 18 22 4 4 3 РТ 0.6 160 1168 467 1
 1С 19 24 С2 117 1
 2Б 100 23 28 234 3
 3ОЛС 50 15 16 350 3

подрост: 10Е; (15); 1,5 м; 1 тыс.шт/га подлесок: ИВК Редкий
 озу: Участки лесов вокруг сельских населенных пунктов и садовых товариществ
 Рекреационная х-ка, тип ландшафта - Открытый без дер., эстетическая оценка - 3, санитарно-гигиен. оценка - Средняя, Устойчивые, проходимость - Средняя, просматриваемость - Хорошая, ста-
 для дигрессии - регулирование рекреации не требуется
 Особенности: Состав неоднородный. Полнота неравномерная. Размещение подроста групп., ООПТ Зеленая зона г.Кирова, Кирово-Чепецка и Слободского

3 2.9 6С3Е1Б 1 19 6С 70 19 22 4 4 2 РТ 0.8 230 667 400 2
 3Е 18 20 С2 200 2
 1Б 20 20 67 3

подрост: 10Е; (20); 1,5 м; 1,5 тыс.шт/га подлесок: МЖ Редкий
 озу: Участки лесов вокруг сельских населенных пунктов и садовых товариществ
 Рекреационная х-ка, тип ландшафта - Открытый без дер., эстетическая оценка - 3, санитарно-гигиен. оценка - Средняя, Устойчивые, проходимость - Средняя, просматриваемость - Хорошая, ста-
 для дигрессии - регулирование рекреации не требуется
 Особенности: Состав неоднородный. Полнота неравномерная, ООПТ Зеленая зона г.Кирова, Кирово-Чепецка и Слободского

4 2.1 8Е2Б+Е 1 18 8Е 65 18 20 4 4 2 К 0.6 160 336 269 1
 2Б 19 20 С3 67 2
 Е


подрост: 10Е; (15); 1 м; 1,5 тыс.шт/га подлесок: Р КРЛ Редкий
 озу: Участки лесов вокруг сельских населенных пунктов и садовых товариществ
 Рекреационная х-ка, тип ландшафта - Открытый без дер., эстетическая оценка - 3, санитарно-гигиен. оценка - Средняя, Устойчивые, проходимость - Средняя, просматриваемость - Хорошая, ста-
 для дигрессии - регулирование рекреации не требуется
 Особенности: Состав неоднородный, Размещение подроста групп., ООПТ Зеленая зона г.Кирова, Кирово-Чепецка и Слободского

Конев Борис

Абрис участка леса.


в кв. 53 вид. 3 на площ. 1,1 га Паркового лесничества Рубежницкого сел. участкового лесничества
Участок находится в свободной от аренды/арендованной территории (нужное подчеркнуть)

Масштаб 1:10 000



Условные обозначения:
участок, намечаемый в сплошную санитарную рубку/выборочную санитарную рубку/РАД

Исполнитель работ по проведению лесопатологического обследования:

ФИО __ Суханов С.М. __ Подпись 

Дата составления документа 16.02.2024 г. __