УТВЕРЖДАЮ:

Заместитель министра лесного хозяйства Кировской области
должность

Соколов Станислав Владимирович
фамилия, имя и отчество (при наличии)

16.11.2026

Акт
лесопатологического обследования № 134

лесных насаждений **Парковое** **(лесничество)**

Кировская область **(субъект Российской Федерации)**

Способ лесопатологического обследования: 1. Визуальный [ ]

2. Инструментальный [X]

Место проведения:

Участковое лесничество	Урочище	Квартал	Выдел	Площадь выдела, га	Лесопатологический выдел	Площадь лесопатологического выдела, га
Медянское		27	8	6.5	1	6.5
Медянское		27	24	5.7	1	4.7
Медянское		63	21	5	1	5
Медянское		63	29	6.8	1	6.8

Лесопатологическое обследование проведено на общей площади 23 га.

Кадастровый номер участка: 43:38:000000:515

(для участков, предоставленных в постоянное (бессрочное) пользование, аренду)

Документ о праве пользования: Договор аренды лесного участка, 09.07.2008, 37-14 ИП Копылов В.А.

(тип документа о праве пользования, дата, номер, вид разрешенного вида использования)

2. Инструментальное (детальное) обследование лесных насаждений.

(раздел включается в акт в случае проведения лесопатологического обследования инструментальным способом)

2.1 Лесничество Парковое Участковое лесничество Медянское

Урочище (дача) _____ Квартал 27 Выдел 8

Лесопатологический выдел 1

Наличие ограничений или особенностей участка, влияющих на назначение СОМ:
ООПТ Зеленая зона г. Кирова, Кирово-Чепецка и Слободского

(отметка о наличии ООПТ, ОЗУ, водоохранной зоны, радиоактивного загрязнения лесов, угрозы возникновения очагов вредных организмов или пожарной опасности в лесах).

2.2. Фактическая таксационная характеристика лесного насаждения соответствует (не соответствует) таксационному описанию (нужное подчеркнуть).
Причины несоответствия: неравномерный состав и другие характеристики насаждения

Ведомость насаждений с выявленными несоответствиями таксационным описаниям приведена в приложении 1 к Акту.

2.3. Состояние насаждений:

с нарушенной устойчивостью (средневзвешенная категория состояния >= 1,51 - <= 4,50)	X
с утраченной устойчивостью (средневзвешенная категория состояния >= 4,51)	
устойчивое (средневзвешенная категория состояния < 1,50)	

2.4. Причины ослабления, повреждения, средневзвешенная категория состояния насаждения:

Воздействия сильных ветров прошлых лет, повлекшие наклон более 10°, изгиб или вывал деревьев, СКС: 2.63

2.4.1. Заселено (отработано) стволовыми вредителями:

Вид вредителя	Порода	Встречаемость заселенных деревьев, % от запаса породы	Встречаемость отработанных деревьев, % от запаса породы	Степень заселения лесного насаждения (слабая, средняя, сильная)
1	2	3	4	5

2.4.2. Повреждено огнем:

Вид пожара	Порода	Состояние корневых лап		Состояние корневой шейки		Высушивание луба		Обугленность древесины более 1/3 высоты ствола	
		процент поврежденных огнем корней	процент деревьев с данным повреждением	Обугленность древесины корневой шейки по окружности (1 /4; 2/4; 3/4; более 3/4)	процент деревьев с данным повреждением	по окружности (1 /4; 2/4; 3/4; более 3/4)	процент деревьев с данным повреждением	по окружности ствола (менее 1/2; более 1/2)	процент деревьев с данным повреждением
1	2	3	4	5	6	7	8	9	10

2.4.3. Поражено болезнями:

Болезнь/возбудитель	Порода	Встречаемость, % от запаса насаждения	Степень поражения лесного насаждения (слабая, средняя, сильная)
1	2	3	4

2.5. Выборке подлежит 17% деревьев (указывается общий % запаса деревьев, подлежащий рубке, от общего запаса насаждения), в том числе:

без признаков ослабления % (причины назначения);
ослабленных % (причины назначения);
сильно ослабленных % (причины назначения);
усыхающих 2 % (причины назначения деревья хвойных пород);
свежего сухостоя %,
свежего ветровала %;
свежего бурелома %;
старого сухостоя 5%;
старого ветровала 8%;
старого бурелома 2%;

2.6. Полнота лесного насаждения после уборки деревьев, подлежащих рубке, составит 0.6
Критическая полнота для данной категории лесных насаждений и преобладающей породы составляет 0.5

ЗАКЛЮЧЕНИЕ к инструментальному обследованию участка.

Переобследование ранее назначенного СОМ (ВСР 2024 года). Состав 4Е3ОС3Б+П+С, старый ветровал 4Е3ОС3Б+П+С. Общий вырубаемый запас 329 кбм. СКС насаждения 2,63, что характеризует данное насаждение как "сильно ослабленное". В соответствии с п. 49 "Правил осуществления мероприятий по предупреждению распространения вредных организмов" (приказ Минприроды России №162 от 25.03.2026 г.), рекомендуется назначение санитарно-оздоровительного мероприятия в виде выборочной санитарной рубки с сохранением всех жизнеспособных деревьев. Участок доступен для проведения СОМ.

Участковое лесничество	Урочище (дача)	Квартал	Выдел	Площадь выдела, га	Лесопатологический выдел	Площадь лесопатологического выдела, га	Вид мероприятия	Площадь мероприятия, га	Породы	Доля выбираемой древесины по запасу, %	Рекомендуемый срок проведения мероприятия, до
1	2	3	4	5	6	7	8	9	10	11	12
Медянское		27	8	6.5	1	6.5	Выборочная	6.5	Ель,	17	30.09.2029

Участковое лесничество	Урочище (дача)	Квартал	Выдел	Площадь выдела, га	Лесопатологический выдел	Площадь лесопатологического выдела, га	Вид мероприятия	Площадь мероприятия, га	Породы	Доля выбираемой древесины по запасу, %	Рекомендуемый срок проведения мероприятия, до
1	2	3	4	5	6	7	8	9	10	11	12
							санитарная рубка		Осина, Береза, Пихта		

Ведомость временной пробной площади и абрис участка прилагаются (приложение 2 и 3 к Акту).

РЕКОМЕНДАЦИИ по проведению мероприятий, не относящихся к мероприятиям по предупреждению распространения вредных организмов.
Профилактические биотехнические мероприятия в виде развешивания искусственных гнездовий, а также охраны местообитания, выпуск, расселение и интродукция насекомых энтомофагов (расселение муравейников)

Дата проведения ЛПО: 30.09.2026
Дата составления документа: 26.10.2026

Исполнитель работ по проведению лесопатологического обследования:

инженер-лесопатолог I категории	Воробьев Дмитрий Владимирович	Филиал ФБУ "Рослесозащита" - "Центр защиты леса Нижегородской области"	+7 912 720-20-88	ДОКУМЕНТ ПОДПИСАН ЭЛЕКТРОННОЙ ПОДПИСЬЮ Сертификат: 331699094956427131828391689307660281350 Владелец: Воробьев Дмитрий Владимирович Действителен: с 05.06.2026 по 29.08.2027	26.10.2026
(Руководитель юридического лица, индивидуальный предприниматель, ражданин, иное уполномоченное лицо)	(фамилия, имя, отчество (последнее при наличии)	(организация)	(телефон)	(подпись)	(дата)

2. Инструментальное (детальное) обследование лесных насаждений.

(раздел включается в акт в случае проведения лесопатологического обследования инструментальным способом)

2.1 Лесничество Парковое Участковое лесничество Медянское

Урочище (дача) Квартал 27 Выдел 24

Лесопатологический выдел 1

Наличие ограничений или особенностей участка, влияющих на назначение СОМ:
ООПТ Зеленая зона г. Кирова, Кирово-Чепецка и Слободского

(отметка о наличии ООПТ, ОЗУ, водоохранной зоны, радиоактивного загрязнения лесов, угрозы возникновения очагов вредных организмов или пожарной опасности в лесах).

2.2. Фактическая таксационная характеристика лесного насаждения соответствует (не соответствует) таксационному описанию (нужное подчеркнуть).
Причины несоответствия: неравномерный состав и другие характеристики насаждения

Ведомость насаждений с выявленными несоответствиями таксационным описаниям приведена в приложении 1 к Акту.

2.3. Состояние насаждений:

с нарушенной устойчивостью (средневзвешенная категория состояния >= 1,51 - <= 4,50)	X
с утраченной устойчивостью (средневзвешенная категория состояния >= 4,51)	
устойчивое (средневзвешенная категория состояния < 1,50)	

2.4. Причины ослабления, повреждения, средневзвешенная категория состояния насаждения:

Воздействия сильных ветров прошлых лет, повлекшие наклон более 10°, изгиб или вывал деревьев, СКС: 2.91

2.4.1. Заселено (отработано) стволовыми вредителями:

Вид вредителя	Порода	Встречаемость заселенных деревьев, % от запаса породы	Встречаемость отработанных деревьев, % от запаса породы	Степень заселения лесного насаждения (слабая, средняя, сильная)
1	2	3	4	5

2.4.2. Повреждено огнем:

Вид пожара	Порода	Состояние корневых лап		Состояние корневой шейки		Высушивание луба		Обугленность древесины более 1/3 высоты ствола	
		процент поврежденных огнем корней	процент деревьев с данным повреждением	Обугленность древесины корневой шейки по окружности (1 /4; 2/4; 3/4; более 3/4)	процент деревьев с данным повреждением	по окружности (1 /4; 2/4; 3/4; более 3/4)	процент деревьев с данным повреждением	по окружности ствола (менее 1/2; более 1/2)	процент деревьев с данным повреждением
1	2	3	4	5	6	7	8	9	10

2.4.3. Поражено болезнями:

Болезнь/возбудитель	Порода	Встречаемость, % от запаса насаждения	Степень поражения лесного насаждения (слабая, средняя, сильная)
1	2	3	4

2.5. Выборке подлежит 29% деревьев (указывается общий % запаса деревьев, подлежащий рубке, от общего запаса насаждения), в том числе:

без признаков ослабления % (причины назначения);
ослабленных % (причины назначения);
сильно ослабленных % (причины назначения);
усыхающих 4 % (причины назначения деревья хвойных пород);
свежего сухостоя %,
свежего ветровала %;
свежего бурелома %;
старого сухостоя 10%;
старого ветровала 7%;
старого бурелома 8%;

2.6. Полнота лесного насаждения после уборки деревьев, подлежащих рубке, составит 0.4
Критическая полнота для данной категории лесных насаждений и преобладающей породы составляет 0.5

ЗАКЛЮЧЕНИЕ к инструментальному обследованию участка.

Переобследование ранее назначенного СОМ (ВСР 2024 года). Состав 5Е4ОС1Б+П+С, старый ветровал 5Е4ОС1Б+П+С. Общий вырубаемый запас 940 кбм, в том числе сырорастущий 667 кбм. СКС насаждения составляет 2,91, что характеризует данное насаждение как "сильно ослабленное". Полнота насаждения после удаления деревьев, подлежащих рубке, опустится ниже критической полноты, установленной для еловых насаждений в защитных лесах. С целью предотвращения негативных процессов, снижения ущерба от их воздействия, необходимо назначение сплошной санитарной рубки. Участок доступен для проведения СОМ.

Участковое лесничество	Урочище (дача)	Квартал	Выдел	Площадь выдела, га	Лесопатологический выдел	Площадь лесопатологического выдела, га	Вид мероприятия	Площадь мероприятия, га	Породы	Доля выбираемой древесины по запасу, %	Рекомендуемый срок проведения мероприятия, до
1	2	3	4	5	6	7	8	9	10	11	12
Медянское		27	24	5.7	1	4.7	Сплошная	4.7	Ель,	100	30.09.2029

Участковое лесничество	Урочище (дача)	Квартал	Выдел	Площадь выдела, га	Лесопатологический выдел	Площадь лесопатологического выдела, га	Вид мероприятия	Площадь мероприятия, га	Породы	Доля выбираемой древесины по запасу, %	Рекомендуемый срок проведения мероприятия, до
1	2	3	4	5	6	7	8	9	10	11	12
							санитарная рубка		Осина, Береза, Пихта		

Ведомость временной пробной площади и абрис участка прилагаются (приложение 2 и 3 к Акту).

РЕКОМЕНДАЦИИ по проведению мероприятий, не относящихся к мероприятиям по предупреждению распространения вредных организмов.
Профилактические биотехнические мероприятия в виде развешивания искусственных гнездовий, а также охраны местообитания, выпуск, расселение и интродукция насекомых энтомофагов (расселение муравейников)

Дата проведения ЛПО: 30.09.2026
Дата составления документа: 26.10.2026

Исполнитель работ по проведению лесопатологического обследования:

инженер-лесопатолог I категории	Воробьев Дмитрий Владимирович	Филиал ФБУ "Рослесозащита" - "Центр защиты леса Нижегородской области"	+7 912 720-20-88	ДОКУМЕНТ ПОДПИСАН ЭЛЕКТРОННОЙ ПОДПИСЬЮ Сертификат: 331699094956427131828391689307660281350 Владелец: Воробьев Дмитрий Владимирович Действителен: с 05.06.2026 по 29.08.2027	26.10.2026
(Руководитель юридического лица, индивидуальный предприниматель, ражданин, иное уполномоченное лицо)	(фамилия, имя, отчество (последнее при наличии)	(организация)	(телефон)	(подпись)	(дата)

2. Инструментальное (детальное) обследование лесных насаждений.

(раздел включается в акт в случае проведения лесопатологического обследования инструментальным способом)

2.1 Лесничество Парковое Участковое лесничество Медянское

Урочище (дача) _____ Квартал 63 Выдел 21

Лесопатологический выдел 1

Наличие ограничений или особенностей участка, влияющих на назначение СОМ:
ООПТ Зеленая зона г. Кирова, Кирово-Чепецка и Слободского

(отметка о наличии ООПТ, ОЗУ, водоохранной зоны, радиоактивного загрязнения лесов, угрозы возникновения очагов вредных организмов или пожарной опасности в лесах).

2.2. Фактическая таксационная характеристика лесного насаждения соответствует (не соответствует) таксационному описанию (нужное подчеркнуть).
Причины несоответствия: неравномерный состав и другие характеристики насаждения

Ведомость насаждений с выявленными несоответствиями таксационным описаниям приведена в приложении 1 к Акту.

2.3. Состояние насаждений:

с нарушенной устойчивостью (средневзвешенная категория состояния >= 1,51 - <= 4,50)	X
с утраченной устойчивостью (средневзвешенная категория состояния >= 4,51)	
устойчивое (средневзвешенная категория состояния < 1,50)	

2.4. Причины ослабления, повреждения, средневзвешенная категория состояния насаждения:

Воздействия сильных ветров прошлых лет, повлекшие наклон более 10°, изгиб или вывал деревьев, СКС: 2.67

2.4.1. Заселено (отработано) стволовыми вредителями:

Вид вредителя	Порода	Встречаемость заселенных деревьев, % от запаса породы	Встречаемость отработанных деревьев, % от запаса породы	Степень заселения лесного насаждения (слабая, средняя, сильная)
1	2	3	4	5

2.4.2. Повреждено огнем:

Вид пожара	Порода	Состояние корневых лап		Состояние корневой шейки		Высушивание луба		Обугленность древесины более 1/3 высоты ствола	
		процент поврежденных огнем корней	процент деревьев с данным повреждением	Обугленность древесины корневой шейки по окружности (1 /4; 2/4; 3/4; более 3/4)	процент деревьев с данным повреждением	по окружности (1 /4; 2/4; 3/4; более 3/4)	процент деревьев с данным повреждением	по окружности ствола (менее 1/2; более 1/2)	процент деревьев с данным повреждением
1	2	3	4	5	6	7	8	9	10

2.4.3. Поражено болезнями:

Болезнь/возбудитель	Порода	Встречаемость, % от запаса насаждения	Степень поражения лесного насаждения (слабая, средняя, сильная)
1	2	3	4

2.5. Выборке подлежит 23% деревьев (указывается общий % запаса деревьев, подлежащий рубке, от общего запаса насаждения), в том числе:

без признаков ослабления % (причины назначения);
ослабленных % (причины назначения);
сильно ослабленных % (причины назначения);
усыхающих 5 % (причины назначения деревья хвойных пород);
свежего сухостоя %,
свежего ветровала %;
свежего бурелома %;
старого сухостоя 5%;
старого ветровала 7%;
старого бурелома 6%;

2.6. Полнота лесного насаждения после уборки деревьев, подлежащих рубке, составит 0.5
Критическая полнота для данной категории лесных насаждений и преобладающей породы составляет 0.5

ЗАКЛЮЧЕНИЕ к инструментальному обследованию участка.

Переобследование ранее назначенного СОМ (ВСР 2024 года). Состав 6Е2Б2ОЛС, старый ветровал 6Е2Б2ОЛС. Общий вырубаемый запас 230 кбм. СКС насаждения 2,67, что характеризует данное насаждение как "сильно ослабленное". В соответствии с п. 49 "Правил осуществления мероприятий по предупреждению распространения вредных организмов" (приказ Минприроды России №162 от 25.03.2026 г.), рекомендуется назначение санитарно-оздоровительного мероприятия в виде выборочной санитарной рубки с сохранением всех жизнеспособных деревьев. Участок доступен для проведения СОМ.

Участковое лесничество	Урочище (дача)	Квартал	Выдел	Площадь выдела, га	Лесопатологический выдел	Площадь лесопатологического выдела, га	Вид мероприятия	Площадь мероприятия, га	Породы	Доля выбираемой древесины по запасу, %	Рекомендуемый срок проведения мероприятия, до
1	2	3	4	5	6	7	8	9	10	11	12
Медянское		63	21	5	1	5	Выборочная	5	Ель,	23	30.09.2029

Участковое лесничество	Урочище (дача)	Квартал	Выдел	Площадь выдела, га	Лесопатологический выдел	Площадь лесопатологического выдела, га	Вид мероприятия	Площадь мероприятия, га	Породы	Доля выбираемой древесины по запасу, %	Рекомендуемый срок проведения мероприятия, до
1	2	3	4	5	6	7	8	9	10	11	12
							санитарная рубка		Береза, Ольха серая (белая)		

Ведомость временной пробной площади и абрис участка прилагаются (приложение 2 и 3 к Акту).

РЕКОМЕНДАЦИИ по проведению мероприятий, не относящихся к мероприятиям по предупреждению распространения вредных организмов.
Профилактические биотехнические мероприятия в виде развешивания искусственных гнездовий, а также охраны местообитания, выпуск, расселение и интродукция насекомых энтомофагов (расселение муравейников)

Дата проведения ЛПО: 30.09.2026
Дата составления документа: 26.10.2026

Исполнитель работ по проведению лесопатологического обследования:

инженер-лесопатолог I категории	Воробьев Дмитрий Владимирович	Филиал ФБУ "Рослесозащита" - "Центр защиты леса Нижегородской области"	+7 912 720-20-88	ДОКУМЕНТ ПОДПИСАН ЭЛЕКТРОННОЙ ПОДПИСЬЮ Сертификат: 331699094956427131828391689307660281350 Владелец: Воробьев Дмитрий Владимирович Действителен: с 05.06.2026 по 29.08.2027	26.10.2026
(Руководитель юридического лица, индивидуальный предприниматель, гражданин, иное уполномоченное лицо)	(фамилия, имя, отчество (последнее при наличии)	(организация)	(телефон)	(подпись)	(дата)

2. Инструментальное (детальное) обследование лесных насаждений.

(раздел включается в акт в случае проведения лесопатологического обследования инструментальным способом)

2.1 Лесничество Парковое Участковое лесничество Медянское

Урочище (дача) _____ Квартал 63 Выдел 29

Лесопатологический выдел 1

Наличие ограничений или особенностей участка, влияющих на назначение СОМ:
ООПТ Зеленая зона г. Кирова, Кирово-Чепецка и Слободского

(отметка о наличии ООПТ, ОЗУ, водоохранной зоны, радиоактивного загрязнения лесов, угрозы возникновения очагов вредных организмов или пожарной опасности в лесах).

2.2. Фактическая таксационная характеристика лесного насаждения соответствует (не соответствует) таксационному описанию (нужное подчеркнуть).
Причины несоответствия: неравномерный состав и другие характеристики насаждения

Ведомость насаждений с выявленными несоответствиями таксационным описаниям приведена в приложении 1 к Акту.

2.3. Состояние насаждений:

с нарушенной устойчивостью (средневзвешенная категория состояния >= 1,51 - <= 4,50)	X
с утраченной устойчивостью (средневзвешенная категория состояния >= 4,51)	
устойчивое (средневзвешенная категория состояния < 1,50)	

2.4. Причины ослабления, повреждения, средневзвешенная категория состояния насаждения:

Воздействия сильных ветров прошлых лет, повлекшие наклон более 10°, изгиб или вывал деревьев, СКС: 2.62

2.4.1. Заселено (отработано) стволовыми вредителями:

Вид вредителя	Порода	Встречаемость заселенных деревьев, % от запаса породы	Встречаемость отработанных деревьев, % от запаса породы	Степень заселения лесного насаждения (слабая, средняя, сильная)
1	2	3	4	5

2.4.2. Повреждено огнем:

Вид пожара	Порода	Состояние корневых лап		Состояние корневой шейки		Высушивание луба		Обугленность древесины более 1/3 высоты ствола	
		процент поврежденных огнем корней	процент деревьев с данным повреждением	Обугленность древесины корневой шейки по окружности (1 /4; 2/4; 3/4; более 3/4)	процент деревьев с данным повреждением	по окружности (1 /4; 2/4; 3/4; более 3/4)	процент деревьев с данным повреждением	по окружности ствола (менее 1/2; более 1/2)	процент деревьев с данным повреждением
1	2	3	4	5	6	7	8	9	10

2.4.3. Поражено болезнями:

Болезнь/возбудитель	Порода	Встречаемость, % от запаса насаждения	Степень поражения лесного насаждения (слабая, средняя, сильная)
1	2	3	4

2.5. Выборке подлежит 29% деревьев (указывается общий % запаса деревьев, подлежащий рубке, от общего запаса насаждения), в том числе:

без признаков ослабления % (причины назначения);
ослабленных % (причины назначения);
сильно ослабленных % (причины назначения);
усыхающих 4 % (причины назначения деревья хвойных пород);
свежего сухостоя %,
свежего ветровала %;
свежего бурелома %;
старого сухостоя 3%;
старого ветровала 19%;
старого бурелома 3%;

2.6. Полнота лесного насаждения после уборки деревьев, подлежащих рубке, составит 0.5
Критическая полнота для данной категории лесных насаждений и преобладающей породы составляет 0.5

ЗАКЛЮЧЕНИЕ к инструментальному обследованию участка.

Переобследование ранее назначенного СОМ (ВСР 2024 года). Состав 6Е2С2Б, старый ветровал 6Е2С2Б. Общий вырубаемый запас 404 кбм. СКС насаждения 2,62, что характеризует данное насаждение как "сильно ослабленное". В соответствии с п. 49 "Правил осуществления мероприятий по предупреждению распространения вредных организмов" (приказ Минприроды России №162 от 25.03.2026 г.), рекомендуется назначение санитарно-оздоровительного мероприятия в виде выборочной санитарной рубки с сохранением всех жизнеспособных деревьев. Участок доступен для проведения СОМ.

Участковое лесничество	Урочище (дача)	Квартал	Выдел	Площадь выдела, га	Лесопатологический выдел	Площадь лесопатологического выдела, га	Вид мероприятия	Площадь мероприятия, га	Породы	Доля выбираемой древесины по запасу, %	Рекомендуемый срок проведения мероприятия, до
1	2	3	4	5	6	7	8	9	10	11	12
Медянское		63	29	6.8	1	6.8	Выборочная	6.8	Ель,	29	30.09.2029

Участковое лесничество	Урочище (дача)	Квартал	Выдел	Площадь выдела, га	Лесопатологический выдел	Площадь лесопатологического выдела, га	Вид мероприятия	Площадь мероприятия, га	Породы	Доля выбираемой древесины по запасу, %	Рекомендуемый срок проведения мероприятия, до
1	2	3	4	5	6	7	8	9	10	11	12
							санитарная рубка		Сосна, Береза		

Ведомость временной пробной площади и абрис участка прилагаются (приложение 2 и 3 к Акту).

РЕКОМЕНДАЦИИ по проведению мероприятий, не относящихся к мероприятиям по предупреждению распространения вредных организмов.
Профилактические биотехнические мероприятия в виде развешивания искусственных гнездовий, а также охраны местообитания, выпуск, расселение и интродукция насекомых энтомофагов (расселение муравейников)

Дата проведения ЛПО: 30.09.2026
Дата составления документа: 26.10.2026

Исполнитель работ по проведению лесопатологического обследования:

инженер-лесопатолог I категории	Воробьев Дмитрий Владимирович	Филиал ФБУ "Рослесозащита" - "Центр защиты леса Нижегородской области"	+7 912 720-20-88	ДОКУМЕНТ ПОДПИСАН ЭЛЕКТРОННОЙ ПОДПИСЬЮ Сертификат: 331699094956427131828391689307660281350 Владелец: Воробьев Дмитрий Владимирович Действителен: с 05.06.2026 по 29.08.2027	26.10.2026
(Руководитель юридического лица, индивидуальный предприниматель, ражданин, иное уполномоченное лицо)	(фамилия, имя, отчество (последнее при наличии)	(организация)	(телефон)	(подпись)	(дата)

Приложение 1
к форме акта лесопатологического
обследования, утвержденной
Приказом Минприроды России
от 24 февраля 2026 г. № 97

Ведомость участков леса с выявленными несоответствиями таксационным описаниям

Субъект Российской Федерации Кировская область Лесничество Парковое
Участковое лесничество Медянское Урочище (дача)

Год проведения лесоустройства	Номер квартала	Номер выдела	Площадь выдела, га	Целевое назначение лесов	Категория защитных лесов	ОЗУ	Источник данных	Номер лесопатологического выдела	Площадь лесопатологического выдела, га	Таксационная характеристика									Заложено пробных площадей	
										состав	порода	возраст, лет	средняя высота, м	средний диаметр, см	тип леса	полнота	бонитет	запас, куб. м /га	количество, шт.	Общая площадь, га
1	2	3	4	5	6	7	8	9	10	11	12	13	14	15	16	17	18	19	20	21
2018	27	8	6.5	Защитные леса	Леса, расположенные в зеленых зонах		ТО	х	х	1 ярус древостоя 5Е1С1П3Б+ОС	Ель	90	23	24	Кисличный	0.5	2	210	1	0.52
											Сосна		23	28						
											Пихта		23	26						
											Береза		22	22						
											Осина									
							Ф	1	6.5	1 ярус древостоя 4Е3О2З3Б+П+С	Ель	90	24	24		0.6		129		
											Осина		28	34					84		
											Береза		26	33					81		
											Пихта		22	22					4		
											Сосна		20	16							
2018	27	24	5.7	Защитные леса	Леса, расположенные в зеленых зонах		ТО	х	х	1 ярус древостоя 7Е2Б1ОС+П+Е	Ель	85	22	26	Кисличный	0.8	2	310	1	0.49
											Береза		23	24						
											Осина		24	28						
											Пихта									
											Ель	125								
							Ф	1	4.7	1 ярус древостоя 5Е4О1Б+П+С	Ель	85	21	21		0.5		113		
											Осина		25	37					59		
											Береза		23	33					18		
											Пихта		21	20					9		
											Сосна		21	20					1		
2018	63	21	5	Защитные леса	Леса, расположенные в зеленых зонах		ТО	х	х	1 ярус древостоя 4Е2Е2Б2ОЛС	Ель	120	22	24	Травяно-болотный	0.6	3	230	1	0.5
											Ель	90	19	22						
											Береза		23	26						
											Ольха серая (белая)		20	26						

Год проведения лесоустройства	Номер квартала	Номер выдела	Площадь выдела, га	Целевое назначение лесов	Категория защитных лесов	ОЗУ	Источник данных	Номер лесопатологического выдела	Площадь лесопатологического выдела, га	Таксационная характеристика									Заложено пробных площадей	
										состав	порода	возраст, лет	средняя высота, м	средний диаметр, см	тип леса	полнота	бонитет	запас, куб. м /га	количество, шт.	Общая площадь, га
1	2	3	4	5	6	7	8	9	10	11	12	13	14	15	16	17	18	19	20	21
							Ф	1	5	1 ярус древостоя 6Е2Б2ОЛС	Ель	120	23	26		0.5		116		
											Береза	90	21	24				29		
											Ольха серая (белая)	90	23	26				55		
2018	63	29	6.8	Защитные леса	Леса, расположенные в зеленых зонах		ТО	x	x	1 ярус древостоя 5Е2С3Б	Ель	115	23	28	Черничный	0.6	3	260	1	0.55
											Сосна		25	30						
											Береза	90	23	24						
							Ф	1	6.8	1 ярус древостоя 6Е2С2Б	Ель	115	22	23		0.5		127		
											Сосна	115	24	29				40		
											Береза	90	20	20				38		

Условные обозначения:
ТО - таксационные описания; Ф - фактическая характеристика лесного насаждения

Исполнитель работ по проведению лесопатологического обследования:

инженер-лесопатолог I категории	Воробьев Дмитрий Владимирович	Филиал ФБУ "Рослесозащита" - "Центр защиты леса Нижегородской области"	+7 912 720-20-88	ДОКУМЕНТ ПОДПИСАН ЭЛЕКТРОННОЙ ПОДПИСЬЮ Сертификат: 331699094956427131828391689307660281350 Владелец: Воробьев Дмитрий Владимирович Действителен: с 05.06.2026 по 29.08.2027	26.10.2026
(Руководитель юридического лица, индивидуальный предприниматель, ражданин, иное уполномоченное лицо)	(фамилия, имя, отчество (последнее при наличии)	(организация)	(телефон)	(подпись)	(дата)

Приложение 1.1
к форме акта лесопатологического
обследования, утвержденной
Приказом Минприроды России
от 24 февраля 2026 г. № 97

Результаты проведения лесопатологического обследования лесных насаждений за сентябрь 2026 г.

Субъект Российской Федерации: Кировская область
Лесничество: Парковое
Участковое лесничество: Медянское
Урочище (дача):

Номер квартала	Номер выдела	Площадь выдела, га	Целевое назначение лесов	Категория защитных лесов	ОЗУ	Номер лесопатологического выдела	Площадь лесопатологического выдела, га	Таксационная характеристика лесного насаждения								Число деревьев на временной пробной площади, шт.	Распределение деревьев по категориям состояния, % от запаса														Причина ослабления, повреждения	Подлежит рубке, % от запаса	Назначенные мероприятия	
								состав	порода	возраст	средняя высота, м	средний диаметр, см	тип леса	полнота	бонитет	запас, куб.м./га	без признаков ослабления		ослабленные		сильно ослабленные		усыхающие		свежий сухостой	свежий ветровал	свежий бурелом	старый сухостой	старый ветровал	старый бурелом			вид	площадь, га
																	Н	Р	Н	Р	Н	Р	Н	Р										
1	2	3	4	5	6	7	8	9	10	11	12	13	14	15	16	17	18	19	20	21	22	23	24	25	26	27	28	29	30	31	32	33	34	35	36
27	8	6.5	Защитные леса	Леса, расположенные в зеленых зонах		1	6.5	1 ярус древостоя 4Е3ОС3Б+П+С	Ель	90	24	24	Кисличный	0.6	2	129	133	21		33		16			5				9	14	2	Воздействия сильных ветров прошлых лет, повлекшие наклон более 10°, изгиб или вывал деревьев	30	Выборочная санитарная рубка	6.5
									Осина		28	34				84	43	12		38		41						3	3	3	Воздействия сильных ветров прошлых лет, повлекшие наклон более 10°, изгиб или вывал деревьев	9	Выборочная санитарная рубка	6.5
									Береза		26	33				81	46	19		46		17		16					2		Воздействия сильных ветров прошлых лет, повлекши	2	Выборочная санитарная рубка	6.5

Номер квартала	Номер выдела	Площадь выдела, га	Целевое назначение лесов	Категория защитных лесов	ОЗУ	Номер лесопатологического выдела	Площадь лесопатологического выдела, га	Таксационная характеристика лесного насаждения								Число деревьев на временной пробной площади, шт.	Распределение деревьев по категориям состояния, % от запаса												Причина ослабления, повреждения	Подлежит рубке, % от запаса	Назначенные мероприятия	
								состав	порода	возраст	средняя высота, м	средний диаметр, см	тип леса	полнота	бонитет	запас, куб.м./га		без признаков ослабления		ослабленные		сильно ослабленные		усыхающие		свежий сухостой	свежий ветровал	свежий бурелом	старый сухостой	старый ветровал	старый бурелом			вид	площадь, га
																		Н	Р	Н	Р	Н	Р	Н	Р									
1	2	3	4	5	6	7	8	9	10	11	12	13	14	15	16	17	18	19	20	21	22	23	24	25	26	27	28	29	30	31	32	33	34	35	36
																																е наклон более 10°, изгиб или вывал деревьев			
									Пихта		22	22				4	8	17				58							25		Воздействия сильных ветров прошлых лет, повлекшие наклон более 10°, изгиб или вывал деревьев	25	Выборочная санитарная рубка	6.5
									Сосна		20	16					1	100														0		
27	24	5.7	Защитные леса	Леса, расположенные в зеленых зонах		1	4.7	1 ярус древостоя 5Е4ОС1Б+П+С	Ель	85	21	21	Кисличный	0.5	2	113	145	20		30		14			8				7	10	11	Воздействия сильных ветров прошлых лет, повлекшие наклон более 10°, изгиб или вывал деревьев	36	Сплошная санитарная рубка	4.7
									Осина		25	37				59	28	13		39		34						8	3	3	Воздействия сильных ветров прошлых лет, повлекшие наклон более 10°, изгиб или вывал деревьев	14	Сплошная санитарная рубка	4.7
									Береза		23	33				18	10			22		48						30			Воздействия сильных ветров	30	Сплошная	4.7

Номер квартала	Номер выдела	Площадь выдела, га	Целевое назначение лесов	Категория защитных лесов	ОЗУ	Номер лесопатологического выдела	Площадь лесопатологического выдела, га	Таксационная характеристика лесного насаждения								Число деревьев на временной пробной площади, шт.	Распределение деревьев по категориям состояния, % от запаса												Причина ослабления, повреждения	Подлежит рубке, % от запаса	Назначенные мероприятия	
								состав	порода	возраст	средняя высота, м	средний диаметр, см	тип леса	полнота	бонитет	запас, куб.м./га		без признаков ослабления		ослабленные		сильно ослабленные		усыхающие		свежий сухостой	свежий ветровал	свежий бурелом	старый сухостой	старый ветровал	старый бурелом			вид	площадь, га
																		Н	Р	Н	Р	Н	Р	Н	Р								
1	2	3	4	5	6	7	8	9	10	11	12	13	14	15	16	17	18	19	20	21	22	23	24	25	26	27	28	29	30	31	32	33	34	35	36
																																прошлых лет, повлекшие наклон более 10°, изгиб или вывал деревьев		санитарная рубка	
									Пихта		21	20				9	13	7		21		28							14	20	10	Воздействия сильных ветров прошлых лет, повлекшие наклон более 10°, изгиб или вывал деревьев	44	Сплошная санитарная рубка	4.7
									Сосна		21	20				1	1	100														0		
63	21	5	Защитные леса	Леса, расположенные в зеленых зонах		1	5	1 ярус древостоя 6Е2Б2ОЛС	Ель	120	23	26	Травяно-болотный	0.5	3	116	100	28		38		10			9				5	7	3	Воздействия сильных ветров прошлых лет, повлекшие наклон более 10°, изгиб или вывал деревьев	24	Выборочная санитарная рубка	5
									Береза	90	21	24				29	35	22		38		27								10	3	Воздействия сильных ветров прошлых лет, повлекшие наклон более 10°, изгиб или вывал деревьев	13	Выборочная санитарная рубка	5
									Ольха	90	23	26				55	46	4		30		33		7					7	5	14	Воздейств	26	Выбор	5

Номер квартала	Номер выдела	Площадь выдела, га	Целевое назначение лесов	Категория защитных лесов	ОЗУ	Номер лесопатологического выдела	Площадь лесопатологического выдела, га	Таксационная характеристика лесного насаждения								Число деревьев на временной пробной площади, шт.	Распределение деревьев по категориям состояния, % от запаса												Причина ослабления, повреждения	Подлежит рубке, % от запаса	Назначенные мероприятия	
								состав	порода	возраст	средняя высота, м	средний диаметр, см	тип леса	полнота	бонитет	запас, куб.м./га	без признаков ослабления		ослабленные		сильно ослабленные		усыхающие		свежий сухостой	свежий ветровал	свежий бурелом	старый сухостой	старый ветровал	старый бурелом			вид	площадь, га
																	Н	Р	Н	Р	Н	Р	Н	Р									
1	2	3	4	5	6	7	8	9	10	11	12	13	14	15	16	17	18	19	20	21	22	23	24	25	26	27	28	29	30	31	32	33	34	35	36
									серая (белая)																						ия сильных ветров прошлых лет, повлекши е наклон более 10°, изгиб или вывал деревьев		очная санитарная рубка	
63	29	6.8	Защитные леса	Леса, расположенные в зеленых зонах		1	6.8	1 ярус древостоя 6Е2С2Б	Ель	115	22	23	Черничный	0.5	3	127	162	19		32		8			6				4	26	5	Воздействия сильных ветров прошлых лет, повлекши е наклон более 10°, изгиб или вывал деревьев	41	Выборочная санитарная рубка	6.8
									Сосна	115	24	29				40	32	45		30		16								9		Воздействия сильных ветров прошлых лет, повлекши е наклон более 10°, изгиб или вывал деревьев	9	Выборочная санитарная рубка	6.8
									Береза	90	20	20				38	75	49		30		14								5	2	Воздействия сильных ветров прошлых лет, повлекши е наклон более 10°, изгиб или вывал деревьев	7	Выборочная санитарная рубка	6.8

Условные обозначения:
Н - деревья не подлежат рубке; Р - деревья подлежат рубке.

Исполнитель работ по проведению лесопатологического обследования:

инженер-лесопатолог I категории	Воробьев Дмитрий Владимирович	Филиал ФБУ "Рослесозащита" - "Центр защиты леса Нижегородской области"	+7 912 720-20-88	ДОКУМЕНТ ПОДПИСАН ЭЛЕКТРОННОЙ ПОДПИСЬЮ Сертификат: 331699094956427131828391689307660281350 Владелец: Воробьев Дмитрий Владимирович Действителен: с 05.06.2026 по 29.08.2027	26.10.2026
(Руководитель юридического лица, индивидуальный предприниматель, гражданин, иное уполномоченное лицо)	(фамилия, имя, отчество (последнее при наличии)	(организация)	(телефон)	(подпись)	(дата)

Приложение 1.2
к форме акта лесопатологического
обследования, утвержденной
Приказом Минприроды России
от 24 февраля 2026 г. № 97

Результаты проведения лесопатологического обследования лесных насаждений, поврежденных вредителями леса (хвое-листогрызущими) за сентябрь 2026 г.

Субъект Российской Федерации: Кировская область — Лесничество: Парковое
Участковое лесничество: Медянское — Урочище (дача):

Номер квартала	Номер выдела	Площадь выдела, га	Целевое назначение лесов	Категория защитных лесов	Номер лесопатологического выдела	Площадь лесопатологического выдела, га	Таксационная характеристика лесного насаждения									Вид вредителя	Доля поврежденных деревьев, % от количества	Распределение деревьев по степени объедания кроны, % от числа стволов				Фаза развития вредителя
							состав	порода	возраст	средняя высота, м	средний диаметр, см	тип леса	полнота	бонитет	запас, куб.м./га			до 25	25 - 50	25 - 50	более 75	
1	2	3	4	5	6	7	8	9	10	11	12	13	14	15	16	17	18	19	20	21	22	23

Исполнитель работ по проведению лесопатологического обследования:

инженер-лесопатолог I категории	Воробьев Дмитрий Владимирович	Филиал ФБУ "Рослесозащита" - "Центр защиты леса Нижегородской области"	+7 912 720-20-88	ДОКУМЕНТ ПОДПИСАН ЭЛЕКТРОННОЙ ПОДПИСЬЮ Сертификат: 331699094956427131828391689307660281350 Владелец: Воробьев Дмитрий Владимирович Действителен: с 05.06.2026 по 29.08.2027	26.10.2026
(Руководитель юридического лица, индивидуальный предприниматель, гражданин, иное уполномоченное лицо)	(фамилия, имя, отчество (последнее при наличии)	(организация)	(телефон)	(подпись)	(дата)

Приложение 1.3
к форме акта лесопатологического
обследования, утвержденной
Приказом Минприроды России
от 24 февраля 2026 г. № 97

Результаты проведения лесопатологического обследования лесных насаждений с использованием авиационных средств

Субъект Российской Федерации	Кировская область	Лесничество	Парковое
Участковое лесничество	Медянское	Урочище (дача)	
Государственный знак летательного аппарата		Регистрационный знак летательного аппарата	
Изготовитель		Тип летательного аппарата	
Серийный идентификационный номер воздушного судна			
Дата вылета		Местное время вылета	
Пункт вылета		Время полёта	

Номер квартала	Номер выдела	Номер лесопатологического выдела	Площадь лесопатологического выдела, га	Перечень таксационных выделов, входящих в лесопатологический выдел	Повреждаемая порода	Доля усыхающих и погибших деревьев, %							Степень повреждения полога, %		Тип распределения поврежденных (погибших) деревьев (равномерное, групповое, куртинное, сплошное усыхание (повреждение)	Причины ослабления, повреждения	Назначенные мероприятия		
						усыхающие	свежий сухостой	старый сухостой	свежий ветровал	свежий бурелом	старый ветровал	старый бурелом	дефолиация	дехромация			вид	площадь, га	Сроки проведения
1	2	3	4	5	6	7	8	9	10	11	12	13	14	15	16	17	18	19	20

Исполнитель работ по проведению лесопатологического обследования:

инженер-лесопатолог I категории	Воробьев Дмитрий Владимирович	Филиал ФБУ "Рослесозащита" - "Центр защиты леса Нижегородской области"	+7 912 720-20-88	ДОКУМЕНТ ПОДПИСАН ЭЛЕКТРОННОЙ ПОДПИСЬЮ Сертификат: 331699094956427131828391689307660281350 Владелец: Воробьев Дмитрий Владимирович Действителен: с 05.06.2026 по 29.08.2027	26.10.2026
(Руководитель юридического лица, индивидуальный предприниматель, ражданин, иное уполномоченное лицо)	(фамилия, имя, отчество (последнее при наличии)	(организация)	(телефон)	(подпись)	(дата)

Приложение 1.4
к форме акта лесопатологического
обследования, утвержденной
Приказом Минприроды России
от 24 февраля 2026 г. № 97

Результаты проведения лесопатологического обследования лесных насаждений с использованием данных дистанционного зондирования Земли (авиационных и космических снимков)

Субъект Российской Федерации	Кировская область	Лесничество	Парковое
Участковое лесничество	Медянское	Урочище (дача)	

Номер квартала	Номер выдела	Площадь лесотаксационного выдела, га	Номер лесопатологического выдела	Площадь лесопатологического выдела, га	Краткая таксационная характеристика лесных насаждений по данным лесоустройства								Краткая характеристика материалов дистанционного зондирования Земли					Дата дешифрирования (дд.мм.гг)	Предполагаемая причина повреждения	Площадь повреждения, га
					породный состав	средний возраст	средняя высота, м	средний диаметр, см	тип леса/тип лесорастительных условий	относительная полнота	бонитет	общий запас древесины, куб. м/га	Тип и наименование летательного аппарата	Наименование съемочной аппаратуры	Режим съемки (панхроматический/мультиспектральный/гиперспектральный/красный/БИК/ИК)	Пространственное разрешение (для каждого режима), м	Дата съемки (дд.мм.гггг)			
1	2	3	4	5	6	7	8	9	10	11	12	13	14	15	16	17	18	19	20	21

Исполнитель работ по проведению лесопатологического обследования:

инженер-лесопатолог I категории	Воробьев Дмитрий Владимирович	Филиал ФБУ "Рослесозащита" - "Центр защиты леса Нижегородской области"	+7 912 720-20-88	ДОКУМЕНТ ПОДПИСАН ЭЛЕКТРОННОЙ ПОДПИСЬЮ Сертификат: 331699094956427131828391689307660281350 Владелец: Воробьев Дмитрий Владимирович Действителен: с 05.06.2026 по 29.08.2027	26.10.2026
(Руководитель юридического лица, индивидуальный предприниматель, ражданин, иное уполномоченное лицо)	(фамилия, имя, отчество (последнее при наличии)	(организация)	(телефон)	(подпись)	(дата)

Приложение 3
к форме акта лесопатологического
обследования, утвержденной
Приказом Минприроды России
от 24 февраля 2026 г. № 97

Абрис участка леса

М 1:5000

N квартала	N выдела	N лесопатологического выдела	Размеры ленты (круговой площадки) перечета					Координаты начала, конца и поворотных точек лент перечета/центров круговых площадок перечета	
			N ленты (площадки)	длина, м	ширина, м	радиус, м	площадь, га		
27	8	1	1	520	10		0.52	58.8246 58.82683 58.825	49.38079 49.38261 49.38512

Пространственное размещение лесопатологических выделов (включается в Акт при выделении лесопатологических выделов, для указания пространственного расположения поврежденных и погибших насаждений)

Номера точек	Координаты		Длина, м
1-2	58.82462	49.37813	
2-3	58.82466	49.37851	
3-4	58.82456	49.38059	
4-5	58.82473	49.38151	
5-6	58.82481	49.38207	
6-7	58.82528	49.38237	
7-8	58.82505	49.38398	
8-9	58.825	49.38513	
9-10	58.8255	49.38533	
10-11	58.82653	49.38549	
11-12	58.82707	49.38397	
12-13	58.82698	49.38335	
13-14	58.82692	49.38275	
14-15	58.82663	49.38164	
15-16	58.82638	49.38075	

Номера точек	Координаты		Длина, м
16-17	58.82622	49.38157	
17-18	58.82562	49.38143	
18-19	58.82541	49.38133	
19-20	58.82536	49.38089	
20-21	58.8254	49.38038	
21-22	58.82544	49.38008	
22-23	58.82612	49.37999	
23-24	58.82573	49.37921	
24-25	58.82524	49.37858	
25-26	58.82485	49.378	
26-1	58.82474	49.37774	

Исполнитель работ по проведению лесопатологического обследования:

инженер-лесопатолог I категории	Воробьев Дмитрий Владимирович	Филиал ФБУ "Рослесозащита" - "Центр защиты леса Нижегородской области"	+7 912 720-20-88	ДОКУМЕНТ ПОДПИСАН ЭЛЕКТРОННОЙ ПОДПИСЬЮ Сертификат: 331699094956427131828391689307660281350 Владелец: Воробьев Дмитрий Владимирович Действителен: с 05.06.2026 по 29.08.2027	26.10.2026
(Руководитель юридического лица, индивидуальный предприниматель, ражданин, иное уполномоченное лицо)	(фамилия, имя, отчество (последнее при наличии)	(организация)	(телефон)	(подпись)	(дата)

Приложение 3
к форме акта лесопатологического
обследования, утвержденной
Приказом Минприроды России
от 24 февраля 2026 г. № 97

Абрис участка леса

М 1:5000

N квартала	N выдела	N лесопатологического выдела	Размеры ленты (круговой площадки) перечета					Координаты начала, конца и поворотных точек лент перечета/центров круговых площадок перечета	
			N ленты (площадки)	длина, м	ширина, м	радиус, м	площадь, га		
27	24	1	1	490	10		0.49	58.82035 58.82065	49.37457 49.37371

N квартала	N выдела	N лесопатологического выдела	Размеры ленты (круговой площадки) перечета				Координаты начала, конца и поворотных точек лент перечета/центров круговых площадок перечета	
			N ленты (площадки)	длина, м	ширина, м	радиус, м	площадь, га	
							58.82204 58.82224	49.37249 49.37699

Пространственное размещение лесопатологических выделов (включается в Акт при выделении лесопатологических выделов, для указания пространственного расположения поврежденных и погибших насаждений)

Номера точек	Координаты		Длина, м
1-2	58.81999	49.37583	
2-3	58.82227	49.37704	
3-4	58.82236	49.37603	
4-5	58.82241	49.37432	
5-6	58.82209	49.37245	
6-7	58.82199	49.3722	
7-8	58.82173	49.37186	
8-9	58.82154	49.37145	
9-10	58.82119	49.37046	
10-11	58.82108	49.37129	
11-12	58.82069	49.37324	
12-13	58.82016	49.37507	
13-14	58.82017	49.37509	
14-15	58.8207	49.37389	
15-16	58.82167	49.37467	
16-17	58.82127	49.3757	
17-1	58.82015	49.37516	

Исполнитель работ по проведению лесопатологического обследования:

инженер-лесопатолог I категории	Воробьев Дмитрий Владимирович	Филиал ФБУ "Рослесозащита" - "Центр защиты леса Нижегородской области"	+7 912 720-20-88	ДОКУМЕНТ ПОДПИСАН ЭЛЕКТРОННОЙ ПОДПИСЬЮ Сертификат: 331699094956427131828391689307660281350 Владелец: Воробьев Дмитрий Владимирович Действителен: с 05.06.2026 по 29.08.2027	26.10.2026
(Руководитель юридического лица, индивидуальный предприниматель, ражданин, иное уполномоченное лицо)	(фамилия, имя, отчество (последнее при наличии)	(организация)	(телефон)	(подпись)	(дата)

Приложение 3
к форме акта лесопатологического
обследования, утвержденной
Приказом Минприроды России
от 24 февраля 2026 г. № 97

Абрис участка леса

М 1:5000

N квартала	N выдела	N лесопатологического выдела	Размеры ленты (круговой площадки) перечета					Координаты начала, конца и поворотных точек лент перечета/центров круговых площадок перечета	
			N ленты (площадки)	длина, м	ширина, м	радиус, м	площадь, га		
63	21	1	1	500	10		0.5	58.74445 58.74012	49.34868 49.34903

Пространственное размещение лесопатологических выделов (включается в Акт при выделении лесопатологических выделов, для указания пространственного расположения поврежденных и погибших насаждений)

Номера точек	Координаты		Длина, м
1-2	58.74008	49.3488	
2-3	58.7402	49.3495	
3-4	58.74063	49.35065	
4-5	58.74071	49.35184	
5-6	58.74093	49.3518	
6-7	58.74122	49.3512	
7-8	58.7418	49.35109	
8-9	58.74201	49.35093	
9-10	58.74211	49.35061	
10-11	58.74224	49.35043	
11-12	58.74252	49.35031	
12-13	58.74284	49.34997	
13-14	58.74321	49.34973	
14-15	58.74336	49.34956	
15-16	58.74449	49.34901	
16-17	58.7444	49.34841	
17-18	58.74409	49.34851	
18-19	58.74352	49.34837	
19-20	58.74289	49.34835	
20-21	58.74245	49.34846	
21-22	58.74153	49.34845	

Номера точек	Координаты		Длина, м
22-23	58.74103	49.34855	
23-1	58.74059	49.34875	

Исполнитель работ по проведению лесопатологического обследования:

инженер-лесопатолог I категории	Воробьев Дмитрий Владимирович	Филиал ФБУ "Рослесозащита" - "Центр защиты леса Нижегородской области"	+7 912 720-20-88	ДОКУМЕНТ ПОДПИСАН ЭЛЕКТРОННОЙ ПОДПИСЬЮ Сертификат: 331699094956427131828391689307660281350 Владелец: Воробьев Дмитрий Владимирович Действителен: с 05.06.2026 по 29.08.2027	26.10.2026
(Руководитель юридического лица, индивидуальный предприниматель, ражданин, иное уполномоченное лицо)	(фамилия, имя, отчество (последнее при наличии)	(организация)	(телефон)	(подпись)	(дата)

Приложение 3
к форме акта лесопатологического
обследования, утвержденной
Приказом Минприроды России
от 24 февраля 2026 г. № 97

Абрис участка леса

М 1:5000

N квартала	N выдела	N лесопатологического выдела	Размеры ленты (круговой площадки) перечета					Координаты начала, конца и поворотных точек лент перечета/центров круговых площадок перечета	
			N ленты (площадки)	длина, м	ширина, м	радиус, м	площадь, га		
63	29	1	1	550	10		0.55	58.74263 58.74062 58.73863	49.34245 49.34563 49.34295

Пространственное размещение лесопатологических выделов (включается в Акт при выделении лесопатологических выделов, для указания пространственного расположения поврежденных и погибших насаждений)

Номера точек	Координаты		Длина, м
1-2	58.74264	49.34222	
2-3	58.74031	49.34198	
3-4	58.74038	49.34252	
4-5	58.74044	49.34327	
5-6	58.74066	49.34416	
6-7	58.74049	49.34446	
7-8	58.74027	49.34436	
8-9	58.74004	49.34401	
9-10	58.73978	49.34358	
10-11	58.73981	49.34252	
11-12	58.74011	49.34195	
12-13	58.7389	49.34181	
13-14	58.73915	49.34266	
14-15	58.73905	49.34286	
15-16	58.73875	49.34256	
16-17	58.73863	49.3427	
17-18	58.73857	49.34305	
18-19	58.7386	49.34326	
19-20	58.73883	49.34351	
20-21	58.73933	49.3443	
21-22	58.73951	49.3448	
22-23	58.73951	49.34513	
23-24	58.73994	49.34549	
24-25	58.74059	49.34569	
25-26	58.74136	49.34624	
26-27	58.7412	49.34515	
27-28	58.74181	49.34472	
28-29	58.74214	49.34464	
29-30	58.74281	49.34505	
30-31	58.74274	49.34436	

Номера точек	Координаты		Длина, м
31-1	58.74271	49.34278	

Исполнитель работ по проведению лесопатологического обследования:

инженер-лесопатолог I категории	Воробьев Дмитрий Владимирович	Филиал ФБУ "Рослесозащита" - "Центр защиты леса Нижегородской области"	+7 912 720-20-88	ДОКУМЕНТ ПОДПИСАН ЭЛЕКТРОННОЙ ПОДПИСЬЮ Сертификат: 331699094956427131828391689307660281350 Владелец: Воробьев Дмитрий Владимирович Действителен: с 05.06.2026 по 29.08.2027	26.10.2026
(Руководитель юридического лица, индивидуальный предприниматель, гражданин, иное уполномоченное лицо)	(фамилия, имя, отчество (последнее при наличии)	(организация)	(телефон)	(подпись)	(дата)

Приложение 2
к акту лесопатологического обследования

ВРЕМЕННАЯ ПРОБНАЯ ПЛОЩАДЬ № 1

1.1. Субъект Российской Федерации *Кировская область* Лесничество *Парковое*

Участковое лесничество *Медянское* Урочище (лача) -

Квартал 63 ; Выдел 21 ; Площадь выдела, га 5,0 ; Номер лесопатологического выдела 1

Площадь лесопатологического выдела (повреждения, поражения), га 5,00 ;

1.2. Метод перечёта:

Сплошной, ленты перечёта, круговые площадки постоянного радиуса, реласкопические площадки (нужное подчеркнуть)

Количество лент / площадок 1 шт. Размеры площадок (длина х ширина/радиус) 500 м. 10 м.

Размер временной пробной площади: 0,50 га

1.3. Фактическая таксационная характеристика насаждения:

Состав: 6Е2Б2Олс ; Возраст, лет 120 ; Тип леса ТБ ; ТУМ С4 ; Полнота 0,5

Бонитет III ; Запас на 1 га (общий), м^3 200 ; в том числе корневой, м^3 163 .

Возобновление:

1.4. Номер очага вредных организмов

Тип очага: эпизодический, хронический (подчеркнуть)

Фаза развития очага: начальная, нарастание численности, собственно вспышка, кризиса (подчеркнуть)

1.5. Причина ослабления, повреждения насаждения и время: *Ветровал прошлых лет 821*

Трутовик настоящий(355)

Состояние насаждения (устойчивость насаждения): *сильно ослабленное с нарушенной устойчивостью*

Средневзвешенная категория состояния насаждения:	*2,67*		
в том числе по породам: *Ольха с.*	*3,22* ;	*состояние насаждения:*	*сильно ослабленное*
Ель	*2,47* ;	*состояние насаждения:*	*ослабленное*
Берёза	*2,44* ;	*состояние насаждения:*	*ослабленное*

Общий отпад : 46 м^3/га; 23 %; *в том числе текущий* 10 м^3/га; 5 %;

1.6. Назначаемые мероприятия

Исходя из фактического санитарного и лесопатологического состояния насаждения,

на данном участке леса требуется назначение *ВСР* *(выборочной санитарной рубки (512)*

и профилактических биотехнических мероприятий (130) в виде развешивания искусственных гнездовий (131)

а также охраны местообитания, выпуск, расселение и интродукция насекомых энтомофагов (расселение муравейников) (137)

Исполнитель работ по проведению лесопатологического обследования:

Инженер-лесопатолог I категории отдела защиты леса и ГЛПМ филиала ФБУ "Рослесозащита" - ЦЗЛ Нижегородской области — Должность

Д.В. Воробьев — ФИО

Подпись

Дата составления документа: 26.10.2026 года

Телефон: 8 (831) 428-94-27

ВЕДОМОСТЬ ПЕРЕЧЁТА ДЕРЕВЬЕВ на пробной площади № 1

(для сплошного, ленточного и перечёта на круговых площадках постоянного радиуса)

Лесничество (лесопарк) *Парковое* уч. лесничество *Медицинское* Дата проведения: 30.09.2026 года

Квартал 63 Выдел 21 Площадь выдела, га 5,0

Номер лесопатологического выдела 1 Площадь лесопатологического выдела (повреждения, поражения), га 5,0

Порода: **Ольха с.** Средневзвешенная категория состояния: 3,22 Разряд высот III

Ступени толщины, см	Суммы площадей сечения по категориям состояния, м²																Всего		
	I		II		III		IV		V		V (а, б, в)			V (г, д, е)					
	Н	З	Н	З	Н	З	Н	З	Н	З	Н	З	О	Н	З	О	шт.	куб.м	в т.ч. подлежит рубке, %
1	2	3	4	5	6	7	8	9	10	11	12	13	14	15	16	17	18		19
8									-	-	-	-		-			-	-	
12	1		2		1				-	-	-	-		-			4	0,4	-
16	1		5						-	-	-	-		-			6	1,1	-
20	1		4		1				1	-	-	-		1			7	2,2	14
24	1		2		3		1		3	-	-	-		3			10	4,6	40
28			2		1		1		1	-	-	-		1			5	3,3	40
32			1		1		1		3	-	-	-		3			6	5,2	67
36			1		3				2	-	-	-		2			6	6,7	33
40									-	-	-	-		-			-	-	
44			1						-	-	-	-		-			1	1,7	-
48									-	-	-	-		-			-	-	
52									-	-	-	-		-			-	-	
56					1				-	-	-	-		-			1	2,6	-
60									-	-	-	-		-			-	-	
64									-	-	-	-		-			-	-	
68									-	-	-	-		-			-	-	
Итого, шт	4	-	18	-	11	-	3	-	10	-	-	-	-	10	-	-	46		
Итого, куб. м	1	-	8	-	9	-	2	-	7	-	-	-	-	7	-	-		28	
Итого, % от запаса по породе:	4	-	30	-	33	-	7	-	26	-	-	-	-	26	-	-			33

Причины назначения в рубку деревьев по категориям состояния:

I

II

III *Поражение соснового древостоя корневой губкой (дефолиация хвои, ажурность кроны, снижение прироста), поражение стволовыми гнилями (дупла, плодовые тела трутовиков) (п. 42 Приказа Минприроды № 912 от 09.11.2020)*

IV *Деревья хвойных пород (п. 42 Приказа Минприроды № 912 от 09.11.2020)*

Порода: **Ель** Средневзвешенная категория состояния: 2,47 Разряд высот III

Ступени толщины, см	Суммы площадей сечения по категориям состояния, м³																Всего		
	I		II		III		IV		V		V (а, б, в)			V (г, д, е)					
	Н	З	Н	З	Н	З	Н	З	Н	З	Н	З	О	Н	З	О	шт.	куб.м	в т.ч. подлежит рубке, %
1	2	3	4	5	6	7	8	9	10	11	12	13	14	15	16	17	18		19
8									-	-	-	-		-			-	-	
12	1		9		1				1	-	-	-		1			12	0,9	8
16	2		7		2				1	-	-	-		1			12	1,9	8
20			5		5				1	-	-	-		1			11	3,3	9
24	5		7		3		1		1	-	-	-		1			17	7,8	12
28	6		6		1		1		3	-	-	-		3			17	10,9	24
32	7		6		2		1		2	-	-	-		2			18	15,5	17
36	2		3						2	-	-	-		2			7	7,8	29
40	1		1				1		-	-	-	-		-			3	4,1	33
44			1				1		-	-	-	-		-			2	3,4	50
48									1	-	-	-		1			1	2,4	100
52									-	-	-	-		-			-	-	
56									-	-	-	-		-			-	-	
60									-	-	-	-		-			-	-	
64									-	-	-	-		-			-	-	
68									-	-	-	-		-			-	-	
Итого, шт	24	-	45	-	14	-	5	-	12	-	-	-	-	12	-	-	100		
Итого, куб. м	16	-	22	-	6	-	5	-	9	-	-	-	-	9	-	-		58	
Итого, % от запаса по породе:	28	-	38	-	10	-	9	-	15	-	-	-	-	15	-	-			25

Причины назначения в рубку деревьев по категориям состояния:

I

II

III *Заселение стволовыми вредителями, поражение стволовыми гнилями (п. 42 Приказа Минприроды № 912 от 09.11.2020)*

IV *Деревья хвойных пород (п. 42 Приказа Минприроды № 912 от 09.11.2020)*

Порода: **Берёза** Средневзвешенная категория состояния: 2,44 Разряд высот III

Ступени толщины, см	Суммы площадей сечения по категориям состояния, м²																Всего		
	I		II		III		IV		V		V (а, б, в)			V (г, д, е)					
	Н	З	Н	З	Н	З	Н	З	Н	З	Н	З	О	Н	З	О	шт.	куб.м	в т.ч. подлежит рубке, %
1	2	3	4	5	6	7	8	9	10	11	12	13	14	15	16	17	18		19
8									-	-	-	-		-			-	-	
12	5		2						-	-	-	-		-			7	0,5	-
16	2		1						2	-	-	-		2			5	0,8	40
20	2		3						1	-	-	-		1			6	1,6	17
24	1		2		1				-	-	-	-		-			4	1,6	-
28	1		2		1				1	-	-	-		1			5	2,8	20
32			2		1				1	-	-	-		1			4	3,1	25
36	1		1		2				-	-	-	-		-			4	4,1	-
40									-	-	-	-		-			-	-	
44									-	-	-	-		-			-	-	
48									-	-	-	-		-			-	-	
52									-	-	-	-		-			-	-	
56									-	-	-	-		-			-	-	
60									-	-	-	-		-			-	-	
64									-	-	-	-		-			-	-	
68									-	-	-	-		-			-	-	
Итого, шт	12	-	13	-	5	-	-	-	5	-	-	-	-	5	-	-	35		
Итого, куб. м	3	-	6	-	4	-	-	-	2	-	-	-	-	2	-	-		14	
Итого, % от запаса по породе:	22	-	38	-	27	-	-	-	13	-	-	-	-	13	-	-			13

Причины назначения в рубку деревьев по категориям состояния:

I

II *Заселение стволовыми вредителями, поражение стволовыми гнилями (п. 42 Приказа Минприроды №912 от 09.11.2020)*

III *Заселение стволовыми вредителями, поражение стволовыми гнилями (п. 42 Приказа Минприроды №912 от 09.11.2020)*

IV

По насаждению: **6Е2Б2Олс** Средневзвешенная категория состояния: 2,67

Ступени толщины, см	Суммы площадей сечения по категориям состояния, м²																Всего		
	I		II		III		IV		V		V (а, б, в)			V (г, д, е)					
	Н	З	Н	З	Н	З	Н	З	Н	З	Н	З	О	Н	З	О	шт.	куб.м	в т.ч. подлежит рубке, %
1	2	3	4	5	6	7	8	9	10	11	12	13	14	15	16	17	18		19
8	-	-	-	-	-	-	-	-	-	-	-	-	-	-	-	-	-	-	
12	7	-	13	-	2	-	-	-	1	-	-	-	-	1	-	-	23	1,7	4
16	5	-	13	-	2	-	-	-	3	-	-	-	-	3	-	-	23	3,8	12
20	3	-	12	-	6	-	-	-	3	-	-	-	-	3	-	-	24	7,0	12
24	7	-	11	-	7	-	2	-	4	-	-	-	-	4	-	-	31	14,0	20
28	7	-	10	-	3	-	2	-	5	-	-	-	-	5	-	-	27	16,9	26
32	7	-	9	-	4	-	2	-	6	-	-	-	-	6	-	-	28	23,7	29
36	3	-	5	-	5	-	-	-	4	-	-	-	-	4	-	-	17	18,5	24
40	1	-	1	-	-	-	1	-	-	-	-	-	-	-	-	-	3	4,1	33
44	-	-	2	-	-	-	1	-	-	-	-	-	-	-	-	-	3	5,0	34
48	-	-	-	-	-	-	-	-	1	-	-	-	-	1	-	-	1	2,4	100
52	-	-	-	-	-	-	-	-	-	-	-	-	-	-	-	-	-	-	
56	-	-	-	-	1	-	-	-	-	-	-	-	-	-	-	-	1	2,6	-
60	-	-	-	-	-	-	-	-	-	-	-	-	-	-	-	-	-	-	
64	-	-	-	-	-	-	-	-	-	-	-	-	-	-	-	-	-	-	
68	-	-	-	-	-	-	-	-	-	-	-	-	-	-	-	-	-	-	
Итого, шт	40	-	76	-	30	-	8	-	27	-	-	-	-	27	-	-	**181**		
Итого, куб. м	20	-	36	-	19	-	7	-	18	-	-	-	-	18	-	-		**100**	
Итого, % от запаса по породе:	21	-	36	-	18	-	7	-	18	-	-	-	-	18	-	-			**23**

Условные обозначения:

Н - не заселёно (не поражено, не повреждено), З - заселёно стволовыми вредителями (поражено болезнями, поражено огнём), О - отработано вредителями

Приложение 2
к акту лесопатологического обследования

ВРЕМЕННАЯ ПРОБНАЯ ПЛОЩАДЬ № 2

1.1. Субъект Российской Федерации *Кировская область* Лесничество *Парковое*

Участковое лесничество *Медянское* Урочище (дача) -

Квартал 63 ; Выдел 29 ; Площадь выдела, га 6,8 ; Номер лесопатологического выдела 1

Площадь лесопатологического выдела (повреждения, поражения), га 6,80 ;

1.2. Метод перечёта:

Сплошной, ленты перечёта, круговые площадки постоянного радиуса, реласкопические площадки (нужное подчеркнуть)

Количество лент / площадок 1 шт. Размеры площадок (длина х ширина/радиус) 550 м. 10 м.

Размер временной пробной площади: 0,55 га

1.3. Фактическая таксационная характеристика насаждения:

Состав: 6Е2С2Б ; Возраст, лет 115 ; Тип леса Ч ; ТУМ В3 ; Полнота 0,5

Бонитет III ; Запас на 1 га (общий), м^3 205 ; в том числе корневой, м^3 153 .

Возобновление:

1.4. Номер очага вредных организмов

Тип очага: эпизодический, хронический (подчеркнуть)

Фаза развития очага: начальная, нарастание численности, собственно вспышка, кризиса (подчеркнуть)

1.5. Причина ослабления, повреждения насаждения и время: *Ветровал прошлых лет 821*

короед-типограф(343)

Состояние насаждения (устойчивость насаждения): *сильно ослабленное с нарушенной устойчивостью*

Средневзвешенная категория состояния насаждения: *2,62*

в том числе по породам: *Сосна* *2,00* ; *состояние насаждения:* *ослабленное*

Ель *3,06* ; *состояние насаждения:* *сильно ослабленное*

Берёза *1,86* ; *состояние насаждения:* *ослабленное*

Общий отпад : 59 м^3/га; 29 %; *в том числе текущий* 8 м^3/га; 4 %;

1.6. Назначаемые мероприятия

Исходя из фактического санитарного и лесопатологического состояния насаждения,

на данном участке леса требуется назначение *ВСР* *(выборочной санитарной рубки (512)*

и профилактических биотехнических мероприятий (130) в виде развешивания искусственных гнездовий (131)

а также охраны местообитания, выпуск, расселение и интродукция насекомых энтомофагов (расселение муравейников) (137)

Исполнитель работ по проведению лесопатологического обследования:

Инженер-лесопатолог I категории отдела защиты леса и ГЛПМ филиала ФБУ "Рослесозащита" - ЦЗЛ Нижегородской области — Должность

Д.В. Воробьев — ФИО

Подпись

Дата составления документа: 26.10.2026 года

Телефон: 8 (831) 428-94-27

ВЕДОМОСТЬ ПЕРЕЧЁТА ДЕРЕВЬЕВ на пробной площади № 2

(для сплошного, ленточного и перечёта на круговых площадках постоянного радиуса)

Лесничество (лесопарк) *Парковое* уч. лесничество *Медвежье* Дата проведения: 30.09.2026 года

Квартал 63 Выдел 29 Площадь выдела, га 6,8

Номер лесопатологического выдела 1 Площадь лесопатологического выдела (повреждения, поражения), га 6,8

Порода: **Сосна** Средневзвешенная категория состояния: 2 Разряд высот III

Ступени толщины, см	Суммы площадей сечения по категориям состояния, м²																Всего		
	I		II		III		IV		V		V (а, б, в)			V (г, д, е)					
	Н	З	Н	З	Н	З	Н	З	Н	З	Н	З	О	Н	З	О	шт.	куб.м	в т.ч. подлежит рубке, %
1	2	3	4	5	6	7	8	9	10	11	12	13	14	15	16	17	18		19
8									-	-	-	-		-			-	-	
12									-	-	-	-		-			-	-	
16									-	-	-	-		-			-	-	
20	4		1						1	-	-	-		1			6	1,7	17
24	3		2		1				-	-	-	-		-			6	2,6	-
28	4		2		1				1	-	-	-		1			8	5,0	13
32	3		2						-	-	-	-		-			5	4,2	-
36	2		1		1				1	-	-	-		1			5	5,5	20
40			1		1				-	-	-	-		-			2	2,7	-
44									-	-	-	-		-			-	-	
48									-	-	-	-		-			-	-	
52									-	-	-	-		-			-	-	
56									-	-	-	-		-			-	-	
60									-	-	-	-		-			-	-	
64									-	-	-	-		-			-	-	
68									-	-	-	-		-			-	-	
Итого, шт	16	-	9	-	4	-	-	-	3	-	-	-	-	3	-	-	32		
Итого, куб. м	10	-	7	-	4	-	-	-	2	-	-	-	-	2	-	-		22	
Итого, % от запаса по породе:	45	-	30	-	16	-	-	-	9	-	-	-	-	9	-	-			9

Причины назначения в рубку деревьев по категориям состояния:

I

II

III *Поражение сосновых древостоев корневой губкой (дехроматизация хвои, ажурность кроны, снижение прироста), поражение стволовыми гнилями (дупла, плодовые тела трутовиков) (п. 42 Приказа Минприроды № 912 от 09.11.2020)*

IV *Деревья хвойных пород (п. 42 Приказа Минприроды № 912 от 09.11.2020)*

Порода: **Ель** Средневзвешенная категория состояния: 3,06 Разряд высот III

Ступени толщины, см	Суммы площадей сечения по категориям состояния, м²																Всего		
	I		II		III		IV		V		V (а, б, в)			V (г, д, е)					
	Н	З	Н	З	Н	З	Н	З	Н	З	Н	З	О	Н	З	О	шт.	куб.м	в т.ч. подлежит рубке, %
1	2	3	4	5	6	7	8	9	10	11	12	13	14	15	16	17	18		19
8									-	-	-	-		-			-	-	
12	4		8		5		2		3	-	-	-		3			22	1,6	23
16	6		9		2		4		5	-	-	-		5			26	4,2	35
20	6		12		4		5		7	-	-	-		7			34	10,2	35
24	5		11		2		2		16	-	-	-		16			36	16,6	50
28	4		3		1				12	-	-	-		12			20	12,8	60
32	5		3		2		1		6	-	-	-		6			17	14,6	41
36	1		3						1	-	-	-		1			5	5,6	20
40			1						-	-	-	-		-			1	1,4	-
44									-	-	-	-		-			-	-	
48			1						-	-	-	-		-			1	2,4	-
52									-	-	-	-		-			-	-	
56									-	-	-	-		-			-	-	
60									-	-	-	-		-			-	-	
64									-	-	-	-		-			-	-	
68									-	-	-	-		-			-	-	
Итого, шт	31	-	51	-	16	-	14	-	50	-	-	-	-	50	-	-	162		
Итого, куб. м	13	-	22	-	5	-	4	-	24	-	-	-	-	24	-	-		69	
Итого, % от запаса по породе:	19	-	32	-	8	-	6	-	35	-	-	-	-	35	-	-			41

Причины назначения в рубку деревьев по категориям состояния:

I

II

III *Заселение стволовыми вредителями, поражение стволовыми гнилями (п. 42 Приказа Минприроды № 912 от 09.11.2020)*

IV *Деревья хвойных пород (п. 42 Приказа Минприроды № 912 от 09.11.2020)*

Порода: **Берёза** Средневзвешенная категория состояния: 1,86 Разряд высот III

Ступени толщины, см	Суммы площадей сечения по категориям состояния, м²																Всего		
	I		II		III		IV		V		V (а, б, в)			V (г, д, е)					
	Н	З	Н	З	Н	З	Н	З	Н	З	Н	З	О	Н	З	О	шт.	куб.м	в т.ч. подлежит рубке, %
1	2	3	4	5	6	7	8	9	10	11	12	13	14	15	16	17	18		19
8									-	-	-	-		-			-	-	
12	21		10		3				-	-	-	-		-			34	2,4	-
16	2		3		2				2	-	-	-		2			9	1,4	22
20	3		2		1				2	-	-	-		2			8	2,1	25
24	5		2		2				-	-	-	-		-			9	3,5	-
28	3		3		1				1	-	-	-		1			8	4,5	13
32	2		1		1				-	-	-	-		-			4	3,1	-
36	1								-	-	-	-		-			1	1,0	-
40	1		1						-	-	-	-		-			2	2,6	-
44									-	-	-	-		-			-	-	
48									-	-	-	-		-			-	-	
52									-	-	-	-		-			-	-	
56									-	-	-	-		-			-	-	
60									-	-	-	-		-			-	-	
64									-	-	-	-		-			-	-	
68									-	-	-	-		-			-	-	
Итого, шт	38	-	22	-	10	-	-	-	5	-	-	-	-	5	-	-	75		
Итого, куб. м	10	-	6	-	3	-	-	-	1	-	-	-	-	1	-	-		21	
Итого, % от запаса по породе:	49	-	30	-	14	-	-	-	7	-	-	-	-	7	-	-			7

Причины назначения в рубку деревьев по категориям состояния:

I

II *Заселение стволовыми вредителями, поражение стволовыми гнилями (п. 42 Приказа Минприроды № 912 от 09.11.2020)*

III *Заселение стволовыми вредителями, поражение стволовыми гнилями (п. 42 Приказа Минприроды № 912 от 09.11.2020)*

IV

По насаждению: **6Е2С2Б**

Средневзвешенная категория состояния: 2,62

Ступени толщины, см	Суммы площадей сечения по категориям состояния, м^2																Всего		
	I		II		III		IV		V		V (а, б, в)			V (г, д, е)					
	Н	З	Н	З	Н	З	Н	З	Н	З	Н	З	О	Н	З	О	шт.	куб.м	в т.ч. подлежит рубке, %
1	2	3	4	5	6	7	8	9	10	11	12	13	14	15	16	17	18		19
8	-	-	-	-	-	-	-	-	-	-	-	-	-	-	-	-	-	-	
12	25	-	18	-	8	-	2	-	3	-	-	-	-	3	-	-	56	4,0	9
16	8	-	12	-	4	-	4	-	7	-	-	-	-	7	-	-	35	5,5	32
20	13	-	15	-	5	-	5	-	10	-	-	-	-	10	-	-	48	14,0	32
24	13	-	15	-	5	-	2	-	16	-	-	-	-	16	-	-	51	22,7	36
28	11	-	8	-	3	-	-	-	14	-	-	-	-	14	-	-	36	22,3	40
32	10	-	6	-	3	-	1	-	6	-	-	-	-	6	-	-	26	21,9	27
36	4	-	4	-	1	-	-	-	2	-	-	-	-	2	-	-	11	12,0	18
40	1	-	3	-	1	-	-	-	-	-	-	-	-	-	-	-	5	6,7	-
44	-	-	-	-	-	-	-	-	-	-	-	-	-	-	-	-	-	-	
48	-	-	1	-	-	-	-	-	-	-	-	-	-	-	-	-	1	2,4	-
52	-	-	-	-	-	-	-	-	-	-	-	-	-	-	-	-	-	-	
56	-	-	-	-	-	-	-	-	-	-	-	-	-	-	-	-	-	-	
60	-	-	-	-	-	-	-	-	-	-	-	-	-	-	-	-	-	-	
64	-	-	-	-	-	-	-	-	-	-	-	-	-	-	-	-	-	-	
68	-	-	-	-	-	-	-	-	-	-	-	-	-	-	-	-	-	-	
Итого, шт	85	-	82	-	30	-	14	-	58	-	-	-	-	58	-	-	269		
Итого, куб. м	33	-	35	-	12	-	4	-	28	-	-	-	-	28	-	-		112	
Итого, % от запаса по породе:	30	-	31	-	10	-	4	-	25	-	-	-	-	25	-	-			29

Условные обозначения:

Н - не заселённо (не поражено, не повреждено), З - заселённо стволовыми вредителями (поражено болезнями, поражено огнём), О - отработано вредителями

Приложение 2
к акту лесопатологического обследования

ВРЕМЕННАЯ ПРОБНАЯ ПЛОЩАДЬ № 3

1.1. Субъект Российской Федерации *Кировская область* Лесничество *Парковое*

Участковое лесничество *Медянское* Урочище (лача) -

Квартал 27 ; Выдел 24 ; Площадь выдела, га 5,7 ; Номер лесопатологического выдела 1

Площадь лесопатологического выдела (повреждения, поражения), га 4,70 ;

1.2. Метод перечёта:

Сплошной, ленты перечёта, круговые площадки постоянного радиуса, реласкопические площадки (нужное подчеркнуть)

Количество лент / площадок 1 шт. Размеры площадок (длина х ширина/радиус) 490 м. 10 м.

Размер временной пробной площади: 0,49 га

1.3. Фактическая таксационная характеристика насаждения:

Состав: 5Е4Ос1Б+П+С ; Возраст, лет 85 ; Тип леса К ; ТУМ С3 ; Полнота 0,5

Бонитет II ; Запас на 1 га (общий), м^3 200 ; в том числе корневой, м^3 150 .

Возобновление:

1.4. Номер очага вредных организмов

Тип очага: эпизодический, хронический (подчеркнуть)

Фаза развития очага: начальная, нарастание численности, собственно вспышка, кризиса (подчеркнуть)

1.5. Причина ослабления, повреждения насаждения и время: *Ветровал прошлых лет 821*

Короед-типограф(343), ложный осиновый трутовик(358).

Состояние насаждения (устойчивость насаждения): ***сильно ослабленное с нарушенной устойчивостью***

Средневзвешенная категория состояния насаждения:	*2,91*		
в том числе по породам: *Сосна*	*1,00* ;	*состояние насаждения:*	
Ель	*2,97* ;	*состояние насаждения:*	***сильно ослабленное***
Берёза	*3,37* ;	*состояние насаждения:*	***сильно ослабленное***
Осина	*2,62* ;	*состояние насаждения:*	***сильно ослабленное***
Пихта	*3,50* ;	*состояние насаждения:*	***сильно ослабленное***

Общий отпад : 58 м^3/га; 29 %; *в том числе текущий* 8 м^3/га; 4 %;

1.6. Назначаемые мероприятия

Исходя из фактического санитарного и лесопатологического состояния насаждения,

на данном участке леса требуется назначение ССР (сплошной санитарной рубки (511)

и профилактических биотехнических мероприятий (130) в виде развешивания искусственных гнездовий (131)

а также охраны местообитания, выпуск, расселение и интродукция насекомых энтомофагов (расселение муравейников) (137)

Исполнитель работ по проведению лесопатологического обследования:

Инженер-лесопатолог I категории отдела защиты леса и ГЛПМ филиала ФБУ "Рослесозащита" - ЦЗЛ Нижегородской области — Должность

Д.В. Воробьев — ФИО

Подпись

Дата составления документа: 26.10.2026 года

Телефон: 8 (831) 428-94-27

ВЕДОМОСТЬ ПЕРЕЧЁТА ДЕРЕВЬЕВ на пробной площади № 3
(для сплошного, ленточного и перечёта на круговых площадках постоянного радиуса)

Лесничество (лесопарк) *Парковое* уч. лесничество *Медвежье* Дата проведения: 30.09.2026 года

Квартал 27 Выдел 24 Площадь выдела, га 5,7

Номер лесопатологического выдела 1 Площадь лесопатологического выдела (повреждения, поражения), га 4,7

Порода: **Сосна** Средневзвешенная категория состояния: 1 Разряд высот II

Ступени толщины, см	Суммы площадей сечения по категориям состояния, м²																Всего		
	I		II		III		IV		V		V (а, б, в)			V (г, д, е)					
	Н	З	Н	З	Н	З	Н	З	Н	З	Н	З	О	Н	З	О	шт.	куб.м	в т.ч. подлежит рубке, %
1	2	3	4	5	6	7	8	9	10	11	12	13	14	15	16	17	18		19
8									-	-	-	-		-			-	-	
12									-	-	-	-		-			-	-	
16									-	-	-	-		-			-	-	
20	1								-	-	-	-		-			1	0,3	-
24									-	-	-	-		-			-	-	
28									-	-	-	-		-			-	-	
32									-	-	-	-		-			-	-	
36									-	-	-	-		-			-	-	
40									-	-	-	-		-			-	-	
44									-	-	-	-		-			-	-	
48									-	-	-	-		-			-	-	
52									-	-	-	-		-			-	-	
56									-	-	-	-		-			-	-	
60									-	-	-	-		-			-	-	
64									-	-	-	-		-			-	-	
68									-	-	-	-		-			-	-	
Итого, шт	1	-	-	-	-	-	-	-	-	-	-	-	-	-	-	-	1		
Итого, куб. м	0	-	-	-	-	-	-	-	-	-	-	-	-	-	-	-		0	
Итого, % от запаса по породе:	100	-	-	-	-	-	-	-	-	-	-	-	-	-	-	-			-

Причины назначения в рубку деревьев по категориям состояния:

I

II

III *Поражение соснового древостоя корневой губкой (дехроматриховая, ажурность кроны, отмирание прироста), поражение стволовыми гнилями (дупла, плодовые тела трутовиков) (п. 42 Приказа Минприроды № 912 от 09.11.2020)*

IV *Деревья хвойных пород (п. 42 Приказа Минприроды № 912 от 09.11.2020)*

Порода: **Ель** Средневзвешенная категория состояния: 2,97 Разряд высот II

Ступени толщины, см	Суммы площадей сечения по категориям состояния, м²																Всего		
	I		II		III		IV		V		V (а, б, в)			V (г, д, е)					
	Н	З	Н	З	Н	З	Н	З	Н	З	Н	З	О	Н	З	О	шт.	куб.м	в т.ч. подлежит рубке, %
1	2	3	4	5	6	7	8	9	10	11	12	13	14	15	16	17	18		19
8									-	-	-	-		-			-	-	
12	3		10		11		2		6	-	-	-		6			32	2,7	25
16	7		10		10		2		5	-	-	-		5			34	6,1	21
20	4		9		3				8	-	-	-		8			24	7,7	33
24	6		10		4		1		4	-	-	-		4			25	12,3	20
28	3		3		3		1		4	-	-	-		4			14	9,8	36
32	2		3				1		4	-	-	-		4			10	9,3	50
36	1		1						3	-	-	-		3			5	6,1	60
40							1		-	-	-	-		-			1	1,5	100
44									-	-	-	-		-			-	-	
48									-	-	-	-		-			-	-	
52									-	-	-	-		-			-	-	
56									-	-	-	-		-			-	-	
60									-	-	-	-		-			-	-	
64									-	-	-	-		-			-	-	
68									-	-	-	-		-			-	-	
Итого, шт	26	-	46	-	31	-	8	-	34	-	-	-	-	34	-	-	145		
Итого, куб. м	11	-	17	-	8	-	4	-	16	-	-	-	-	16	-	-		55	
Итого, % от запаса по породе:	20	-	30	-	14	-	8	-	28	-	-	-	-	28	-	-			37

Причины назначения в рубку деревьев по категориям состояния:

I

II

III *Заселение стволовыми вредителями, поражение стволовыми гнилями (п. 42 Приказа Минприроды № 912 от 09.11.2020)*

IV *Деревья хвойных пород (п. 42 Приказа Минприроды № 912 от 09.11.2020)*

Порода: **Берёза** Средневзвешенная категория состояния: 3,37 Разряд высот II

Ступени толщины, см	Суммы площадей сечения по категориям состояния, м²																Всего		
	I		II		III		IV		V		V (а, б, в)			V (г, д, е)					
	Н	З	Н	З	Н	З	Н	З	Н	З	Н	З	О	Н	З	О	шт.	куб.м	в т.ч. подлежит рубке, %
1	2	3	4	5	6	7	8	9	10	11	12	13	14	15	16	17	18		19
8									-	-	-	-		-			-	-	
12									-	-	-	-		-			-	-	
16									-	-	-	-		-			-	-	
20			1						-	-	-	-		-			1	0,3	-
24					1				1	-	-	-		1			2	0,9	50
28			1		1				-	-	-	-		-			2	1,2	-
32									1	-	-	-		1			1	0,8	100
36			1		1				-	-	-	-		-			2	2,2	-
40									1	-	-	-		1			1	1,4	100
44									-	-	-	-		-			-	-	
48					1				-	-	-	-		-			1	2,2	-
52									-	-	-	-		-			-	-	
56									-	-	-	-		-			-	-	
60									-	-	-	-		-			-	-	
64									-	-	-	-		-			-	-	
68									-	-	-	-		-			-	-	
Итого, шт	-	-	3	-	4	-	-	-	3	-	-	-	-	3	-	-	10		
Итого, куб. м	-	-	2	-	4	-	-	-	3	-	-	-	-	3	-	-		9	
Итого, % от запаса по породе:	-	-	22	-	48	-	-	-	30	-	-	-	-	30	-	-			30

Причины назначения в рубку деревьев по категориям состояния:

I

II *Заселение стволовыми вредителями, поражение стволовыми гнилями (п. 42 Приказа Минприроды № 912 от 09.11.2020)*

III *Заселение стволовыми вредителями, поражение стволовыми гнилями (п. 42 Приказа Минприроды № 912 от 09.11.2020)*

IV

Порода: **Осина** Средневзвешенная категория состояния: 2,62 Разряд высот II

Ступени толщины, см	Суммы площадей сечения по категориям состояния, м²																Всего		
	I		II		III		IV		V		V (а, б, в)			V (г, д, е)					
	Н	З	Н	З	Н	З	Н	З	Н	З	Н	З	О	Н	З	О	шт.	куб.м	в т.ч. подлежит рубке, %
1	2	3	4	5	6	7	8	9	10	11	12	13	14	15	16	17	18		19
8									-	-	-	-		-			-	-	
12									2	-	-	-		2			2	0,2	100
16									2	-	-	-		2			2	0,4	100
20									1	-	-	-		1			1	0,3	100
24									3	-	-	-		3			3	1,4	100
28			2		2				1	-	-	-		1			5	3,5	20
32	1		1		1				1	-	-	-		1			4	3,9	25
36	1		1		1				-	-	-	-		-			3	3,9	-
40	1		2		1				-	-	-	-		-			4	6,4	-
44			1		1				-	-	-	-		-			2	4,0	-
48			1		1				-	-	-	-		-			2	4,9	-
52									-	-	-	-		-			-	-	
56									-	-	-	-		-			-	-	
60									-	-	-	-		-			-	-	
64									-	-	-	-		-			-	-	
68									-	-	-	-		-			-	-	
Итого, шт	3	-	8	-	7	-	-	-	10	-	-	-	-	10	-	-	28		
Итого, куб. м	4	-	11	-	10	-	-	-	4	-	-	-	-	4	-	-		29	
Итого, % от запаса по породе:	13	-	39	-	34	-	-	-	14	-	-	-	-	14	-	-			14

Причины назначения в рубку деревьев по категориям состояния:

I

II *Заселение стволовыми вредителями, поражение стволовыми гнилями (п. 42 Приказа Минприроды № 912 от 09.11.2020)*

III *Заселение стволовыми вредителями, поражение стволовыми гнилями (п. 42 Приказа Минприроды № 912 от 09.11.2020)*

IV

Порода: **Пихта** Средневзвешенная категория состояния: 3,50 Разряд высот II

Ступени толщины, см	Суммы площадей сечения по категориям состояния, м²																Всего		
	I		II		III		IV		V		V (а, б, в)			V (г, д, е)					
	Н	З	Н	З	Н	З	Н	З	Н	З	Н	З	О	Н	З	О	шт.	куб.м	в т.ч. подлежит рубке, %
1	2	3	4	5	6	7	8	9	10	11	12	13	14	15	16	17	18		19
8									-	-	-	-		-			-	-	
12			1						-	-	-	-		-			1	0,1	-
16	2		1		1				2	-	-	-		2			6	1,0	33
20									1	-	-	-		1			1	0,3	100
24					1				1	-	-	-		1			2	0,9	50
28			1		1				-	-	-	-		-			2	1,3	-
32									1	-	-	-		1			1	0,9	100
36									-	-	-	-		-			-	-	
40									-	-	-	-		-			-	-	
44									-	-	-	-		-			-	-	
48									-	-	-	-		-			-	-	
52									-	-	-	-		-			-	-	
56									-	-	-	-		-			-	-	
60									-	-	-	-		-			-	-	
64									-	-	-	-		-			-	-	
68									-	-	-	-		-			-	-	
Итого, шт	2	-	3	-	3	-	-	-	5	-	-	-	-	5	-	-	13		
Итого, куб. м	0	-	1	-	1	-	-	-	2	-	-	-	-	2	-	-		4	
Итого, % от запаса по породе:	7	-	21	-	28	-	-	-	44	-	-	-	-	44	-	-			44

Причины назначения в рубку деревьев по категориям состояния:

I

II *Заселение стволовыми вредителями, поражение стволовыми гнилями (п. 42 Приказа Минприроды № 912 от 09.11.2020)*

III *Заселение стволовыми вредителями, поражение стволовыми гнилями (п. 42 Приказа Минприроды № 912 от 09.11.2020)*

IV

По насаждению: **5Е4Ос1Б+П+С**

Средневзвешенная категория состояния: 2,91

Ступени толщины, см	Суммы площадей сечения по категориям состояния, м²																Всего		
	I		II		III		IV		V		V (а, б, в)			V (г, д, е)					
	Н	З	Н	З	Н	З	Н	З	Н	З	Н	З	О	Н	З	О	шт.	куб.м	в т.ч. подлежит рубке, %
1	2	3	4	5	6	7	8	9	10	11	12	13	14	15	16	17	18		19
8	-	-	-	-	-	-	-	-	-	-	-	-	-	-	-	-	-	-	
12	3	-	11	-	11	-	2	-	8	-	-	-	-	8	-	-	35	3,0	29
16	9	-	11	-	11	-	2	-	9	-	-	-	-	9	-	-	42	7,4	26
20	5	-	10	-	3	-	-	-	10	-	-	-	-	10	-	-	28	8,9	36
24	6	-	10	-	6	-	1	-	9	-	-	-	-	9	-	-	32	15,4	31
28	3	-	7	-	7	-	1	-	5	-	-	-	-	5	-	-	23	15,8	27
32	3	-	4	-	1	-	1	-	7	-	-	-	-	7	-	-	16	14,9	49
36	2	-	3	-	2	-	-	-	3	-	-	-	-	3	-	-	10	12,1	30
40	1	-	2	-	1	-	1	-	1	-	-	-	-	1	-	-	6	9,3	31
44	-	-	1	-	1	-	-	-	-	-	-	-	-	-	-	-	2	4,0	-
48	-	-	1	-	2	-	-	-	-	-	-	-	-	-	-	-	3	7,1	-
52	-	-	-	-	-	-	-	-	-	-	-	-	-	-	-	-	-	-	
56	-	-	-	-	-	-	-	-	-	-	-	-	-	-	-	-	-	-	
60	-	-	-	-	-	-	-	-	-	-	-	-	-	-	-	-	-	-	
64	-	-	-	-	-	-	-	-	-	-	-	-	-	-	-	-	-	-	
68	-	-	-	-	-	-	-	-	-	-	-	-	-	-	-	-	-	-	
Итого, шт	32	-	60	-	45	-	8	-	52	-	-	-	-	52	-	-	197		
Итого, куб. м	15	-	31	-	23	-	4	-	25	-	-	-	-	25	-	-		98	
Итого, % от запаса по породе:	17	-	31	-	23	-	4	-	25	-	-	-	-	25	-	-			29

Условные обозначения:

Н - не заселёно (не поражено, не повреждено), З - заселёно стволовыми вредителями (поражено болезнями, поражено огнём), О - отработано вредителями

Приложение 2
к акту лесопатологического обследования

ВРЕМЕННАЯ ПРОБНАЯ ПЛОЩАДЬ № 4

1.1. Субъект Российской Федерации *Кировская область* Лесничество *Парковое*

Участковое лесничество *Медянское* Урочище (дача) -

Квартал 27 ; Выдел 8 ; Площадь выдела, га 6,5 ; Номер лесопатологического выдела 1

Площадь лесопатологического выдела (повреждения, поражения), га 6,50 ;

1.2. Метод перечёта:

Сплошной, ленты перечёта, круговые площадки постоянного радиуса, реласкопические площадки (нужное подчеркнуть)

Количество лент / площадок 1 шт. Размеры площадок (длина х ширина/радиус) 520 м. 10 м.

Размер временной пробной площади: 0,52 га

1.3. Фактическая таксационная характеристика насаждения:

Состав: 4Е3Ос3Б+П+С ; Возраст, лет 90 ; Тип леса К ; ТУМ С3 ; Полнота 0,6

Бонитет II ; Запас на 1 га (общий), м^3 298 ; в том числе корневой, м^3 254 .

Возобновление:

1.4. Номер очага вредных организмов

Тип очага: эпизодический, хронический (подчеркнуть)

Фаза развития очага: начальная, нарастание численности, собственно вспышка, кризиса (подчеркнуть)

1.5. Причина ослабления, повреждения насаждения и время: *Ветровал прошлых лет 821*

Короед-типограф(343), ложный осиновый трутовик(358),

Состояние насаждения (устойчивость насаждения): ***сильно ослабленное с нарушенной устойчивостью***

Средневзвешенная категория состояния насаждения:		*2,63*		
в том числе по породам:	*Сосна*	*1,18* ;	*состояние насаждения:*	
	Ель	*2,82* ;	*состояние насаждения:*	***сильно ослабленное***
	Берёза	*2,36* ;	*состояние насаждения:*	***сильно ослабленное***
	Осина	*2,57* ;	*состояние насаждения:*	***сильно ослабленное***
	Пихта	*3,17* ;	*состояние насаждения:*	***сильно ослабленное***

Общий отпад : 51 м^3/га; 17 %; *в том числе текущий* 6 м^3/га; 2 %;

1.6. Назначаемые мероприятия

Исходя из фактического санитарного и лесопатологического состояния насаждения,

на данном участке леса требуется назначение ВСР (выборочной санитарной рубки (512)

и профилактических биотехнических мероприятий (130) в виде развешивания искусственных гнездовий (131)

а также охраны местообитания, выпуск, расселение и интродукция насекомых энтомофагов (расселение муравейников) (137)

Исполнитель работ по проведению лесопатологического обследования:

Инженер-лесопатолог I категории отдела защиты леса и ГЛПМ филиала ФБУ "Рослесозащита" - ЦЗЛ Нижегородской области — Должность

Д.В. Воробьев — ФИО

Подпись

Дата составления документа: 26.10.2026 года

Телефон: 8 (831) 428-94-27

ВЕДОМОСТЬ ПЕРЕЧЁТА ДЕРЕВЬЕВ на пробной площади № 4

(для сплошного, ленточного и перечёта на круговых площадках постоянного радиуса)

Лесничество (лесопарк) *Парковое* уч. лесничество *Медицинское* Дата проведения: 30.09.2026 года

Квартал 27 Выдел 8 Площадь выдела, га 6,5

Номер лесопатологического выдела 1 Площадь лесопатологического выдела (повреждения, поражения), га 6,5

Порода: **Сосна** Средневзвешенная категория состояния: 1,18 Разряд высот II

Ступени толщины, см	Суммы площадей сечения по категориям состояния, м²																Всего		
	I		II		III		IV		V		V (а, б, в)			V (г, д, е)					
	Н	З	Н	З	Н	З	Н	З	Н	З	Н	З	О	Н	З	О	шт.	куб.м	в т.ч. подлежит рубке, %
1	2	3	4	5	6	7	8	9	10	11	12	13	14	15	16	17	18		19
8									-	-	-	-		-			-	-	
12									-	-	-	-		-			-	-	
16	1								-	-	-	-		-			1	0,2	-
20									-	-	-	-		-			-	-	
24									-	-	-	-		-			-	-	
28									-	-	-	-		-			-	-	
32									-	-	-	-		-			-	-	
36									-	-	-	-		-			-	-	
40									-	-	-	-		-			-	-	
44									-	-	-	-		-			-	-	
48									-	-	-	-		-			-	-	
52									-	-	-	-		-			-	-	
56									-	-	-	-		-			-	-	
60									-	-	-	-		-			-	-	
64									-	-	-	-		-			-	-	
68									-	-	-	-		-			-	-	
Итого, шт	1	-	-	-	-	-	-	-	-	-	-	-	-	-	-	-	1		
Итого, куб. м	0,2	-	-	-	-	-	-	-	-	-	-	-	-	-	-	-		0	
Итого, % от запаса по породе:	100	-	-	-	-	-	-	-	-	-	-	-	-	-	-	-			-

Причины назначения в рубку деревьев по категориям состояния:

I

II

III *Поражение сосновых древостоев корневой губкой (дохромации хвои, оскудение кроны, снижение прироста), поражение стволовыми гнилями (дупла, плодовые тела трутовиков) (п. 42 Приказа Минприроды № 912 от 09.11.2020)*

IV *Деревья хвойных пород (п. 42 Приказа Минприроды № 912 от 09.11.2020)*

Порода: **Ель** Средневзвешенная категория состояния: 2,82 Разряд высот II

Ступени толщины, см	Суммы площадей сечения по категориям состояния, м²																Всего		
	I		II		III		IV		V		V (а, б, в)			V (г, д, е)					
	Н	З	Н	З	Н	З	Н	З	Н	З	Н	З	О	Н	З	О	шт.	куб.м	в т.ч. подлежит рубке, %
1	2	3	4	5	6	7	8	9	10	11	12	13	14	15	16	17	18		19
8									-	-	-	-		-			-	-	
12			3		8		5		2	-	-	-		2			18	1,5	39
16	1		9		7		1		8	-	-	-		8			26	4,7	35
20	4				5		2		7	-	-	-		7			18	5,8	50
24	5		7		4		2		10	-	-	-		10			28	13,7	43
28	6		5		4		2		2	-	-	-		2			19	13,3	21
32	2		5		1				2	-	-	-		2			10	9,3	20
36	2		3		1				3	-	-	-		3			9	10,9	33
40	1		2						1	-	-	-		1			4	6,0	25
44			1						-	-	-	-		-			1	1,9	-
48									-	-	-	-		-			-	-	
52									-	-	-	-		-			-	-	
56									-	-	-	-		-			-	-	
60									-	-	-	-		-			-	-	
64									-	-	-	-		-			-	-	
68									-	-	-	-		-			-	-	
Итого, шт	21	-	35	-	30	-	12	-	35	-	-	-	-	35	-	-	133		
Итого, куб. м	14	-	22	-	10	-	4	-	17	-	-	-	-	17	-	-		67	
Итого, % от запаса по породе:	21	-	33	-	16	-	5	-	25	-	-	-	-	25	-	-			31

Причины назначения в рубку деревьев по категориям состояния:

I

II

III *Заселение стволовыми вредителями, поражение стволовыми гнилями (п. 42 Приказа Минприроды № 912 от 09.11.2020)*

IV *Деревья хвойных пород (п. 42 Приказа Минприроды № 912 от 09.11.2020)*

Порода: Берёза

Средневзвешенная категория состояния: 2,36

Разряд высот II

Ступени толщины, см	Суммы площадей сечения по категориям состояния, м²																Всего		
	I		II		III		IV		V		V (а, б, в)			V (г, д, е)					
	Н	З	Н	З	Н	З	Н	З	Н	З	Н	З	О	Н	З	О	шт.	куб.м	в т.ч. подлежит рубке, %
1	2	3	4	5	6	7	8	9	10	11	12	13	14	15	16	17	18		19
8									-	-	-	-		-			-	-	
12									1	-	-	-		1			1	0,1	100
16			1		1				-	-	-	-		-			2	0,3	-
20	1		4		1		1		-	-	-	-		-			7	2,0	-
24			3		2				-	-	-	-		-			5	2,2	-
28	1		4		1		1		-	-	-	-		-			7	4,3	-
32	2		2		1				1	-	-	-		1			6	5,0	17
36	2								-	-	-	-		-			2	2,2	-
40	1		4		2		4		-	-	-	-		-			11	15,5	-
44	1		2		1				-	-	-	-		-			4	7,0	-
48									-	-	-	-		-			-	-	
52									-	-	-	-		-			-	-	
56			1						-	-	-	-		-			1	3,2	-
60									-	-	-	-		-			-	-	
64									-	-	-	-		-			-	-	
68									-	-	-	-		-			-	-	
Итого, шт	8	-	21	-	9	-	6	-	2	-	-	-	-	2	-	-	46		
Итого, куб. м	8	-	19	-	7	-	7	-	1	-	-	-	-	1	-	-		42	
Итого, % от запаса по породе:	19	-	46	-	17	-	16	-	2	-	-	-	-	2	-	-			2

Причины назначения в рубку деревьев по категориям состояния:

I

II *Заселение стволовыми вредителями, поражение стволовыми гнилями (п. 42 Приказа Минприроды № 912 от 09.11.2020)*

III *Заселение стволовыми вредителями, поражение стволовыми гнилями (п. 42 Приказа Минприроды № 912 от 09.11.2020)*

IV

Порода: Осина

Средневзвешенная категория состояния: 2,57

Разряд высот II

Ступени толщины, см	Суммы площадей сечения по категориям состояния, м²																Всего		
	I		II		III		IV		V		V (а, б, в)			V (г, д, е)					
	Н	З	Н	З	Н	З	Н	З	Н	З	Н	З	О	Н	З	О	шт.	куб.м	в т.ч. подлежит рубке, %
1	2	3	4	5	6	7	8	9	10	11	12	13	14	15	16	17	18		19
8									-	-	-	-		-			-	-	
12									-	-	-	-		-			-	-	
16									3	-	-	-		3			3	0,5	100
20			2		1				-	-	-	-		-			3	0,9	-
24	2		2						1	-	-	-		1			5	2,4	20
28	2		3		3				1	-	-	-		1			9	6,2	11
32			3		2				1	-	-	-		1			6	5,9	17
36	1		5		1				1	-	-	-		1			8	10,3	13
40	1		1		2				-	-	-	-		-			4	6,4	-
44			1		3				-	-	-	-		-			4	8,0	-
48									-	-	-	-		-			-	-	
52					1				-	-	-	-		-			1	2,9	-
56									-	-	-	-		-			-	-	
60									-	-	-	-		-			-	-	
64									-	-	-	-		-			-	-	
68									-	-	-	-		-			-	-	
Итого, шт	6	-	17	-	13	-	-	-	7	-	-	-	-	7	-	-	43		
Итого, куб. м	5	-	17	-	18	-	-	-	4	-	-	-	-	4	-	-		44	
Итого, % от запаса по породе:	12	-	38	-	41	-	-	-	9	-	-	-	-	9	-	-			9

Причины назначения в рубку деревьев по категориям состояния:

I

II *Заселение стволовыми вредителями, поражение стволовыми гнилями (п. 42 Приказа Минприроды № 912 от 09.11.2020)*

III *Заселение стволовыми вредителями, поражение стволовыми гнилями (п. 42 Приказа Минприроды № 912 от 09.11.2020)*

IV

Порода: **Пихта** Средневзвешенная категория состояния: 3,17 Разряд высот III

Ступени толщины, см	Суммы площадей сечения по категориям состояния, м²																Всего		
	I		II		III		IV		V		V (а, б, в)			V (г, д, е)					
	Н	З	Н	З	Н	З	Н	З	Н	З	Н	З	О	Н	З	О	шт.	куб.м	в т.ч. подлежит рубке, %
1	2	3	4	5	6	7	8	9	10	11	12	13	14	15	16	17	18		19
8									-	-	-	-		-			-	-	#ДЕЛ/0!
12									-	-	-	-		-			-	-	#ДЕЛ/0!
16	1								2	-	-	-		2			3	0,5	67
20	1				1				1	-	-	-		1			3	0,8	33
24					1				-	-	-	-		-			1	0,4	-
28					1				-	-	-	-		-			1	0,6	-
32									-	-	-	-		-			-	-	#ДЕЛ/0!
36									-	-	-	-		-			-	-	#ДЕЛ/0!
40									-	-	-	-		-			-	-	#ДЕЛ/0!
44									-	-	-	-		-			-	-	#ДЕЛ/0!
48									-	-	-	-		-			-	-	#ДЕЛ/0!
52									-	-	-	-		-			-	-	#ДЕЛ/0!
56									-	-	-	-		-			-	-	#ДЕЛ/0!
60									-	-	-	-		-			-	-	#ДЕЛ/0!
64									-	-	-	-		-			-	-	#ДЕЛ/0!
68									-	-	-	-		-			-	-	#ДЕЛ/0!
Итого, шт	2	-	-	-	3	-	-	-	3	-	-	-	-	3	-	-	8		
Итого, куб. м	0	-	-	-	1	-	-	-	1	-	-	-	-	1	-	-		2	
Итого, % от запаса по породе:	17	-	-	-	58	-	-	-	25	-	-	-	-	25	-	-			25

Причины назначения в рубку деревьев по категориям состояния:

I

II *Заселение стволовыми вредителями, поражение стволовыми гнилями (п. 42 Приказа Минприроды № 912 от 09.11.2020)*

III *Заселение стволовыми вредителями, поражение стволовыми гнилями (п. 42 Приказа Минприроды № 912 от 09.11.2020)*

IV

По насаждению: **4Е3Ос3Б+П+С**

Средневзвешенная категория состояния: 2,62

Ступени толщины, см	Суммы площадей сечения по категориям состояния, м²																Всего		
	I		II		III		IV		V		V (а, б, в)			V (г, д, е)					
	Н	З	Н	З	Н	З	Н	З	Н	З	Н	З	О	Н	З	О	шт.	куб.м	в т.ч. подлежит рубке, %
1	2	3	4	5	6	7	8	9	10	11	12	13	14	15	16	17	18		19
8	-	-	-	-	-	-	-	-	-	-	-	-	-	-	-	-	-	-	
12	-	-	3	-	8	-	5	-	3	-	-	-	-	3	-	-	19	1,6	42
16	3	-	10	-	8	-	1	-	13	-	-	-	-	13	-	-	35	6,2	40
20	6	-	6	-	8	-	3	-	8	-	-	-	-	8	-	-	31	9,6	33
24	7	-	12	-	7	-	2	-	11	-	-	-	-	11	-	-	39	18,7	34
28	9	-	12	-	9	-	3	-	3	-	-	-	-	3	-	-	36	24,5	14
32	4	-	10	-	4	-	-	-	4	-	-	-	-	4	-	-	22	20,2	18
36	5	-	8	-	2	-	-	-	4	-	-	-	-	4	-	-	19	23,4	21
40	3	-	7	-	4	-	4	-	1	-	-	-	-	1	-	-	19	28,0	5
44	1	-	4	-	4	-	-	-	-	-	-	-	-	-	-	-	9	16,9	-
48	-	-	-	-	-	-	-	-	-	-	-	-	-	-	-	-	-	-	
52	-	-	-	-	1	-	-	-	-	-	-	-	-	-	-	-	1	2,9	-
56	-	-	1	-	-	-	-	-	-	-	-	-	-	-	-	-	1	3,2	-
60	-	-	-	-	-	-	-	-	-	-	-	-	-	-	-	-	-	-	
64	-	-	-	-	-	-	-	-	-	-	-	-	-	-	-	-	-	-	
68	-	-	-	-	-	-	-	-	-	-	-	-	-	-	-	-	-	-	
Итого, шт	38	-	73	-	55	-	18	-	47	-	-	-	-	47	-	-	231		
Итого, куб. м	28	-	58	-	37	-	10	-	23	-	-	-	-	23	-	-		155	
Итого, % от запаса по породе:	18	-	37	-	24	-	6	-	15	-	-	-	-	15	-	-			17

Условные обозначения:

Н - не заселёно (не поражено, не повреждено), З - заселёно стволовыми вредителями (поражено болезнями, поражено огнём), О - отработано вредителями

Абрис участка леса

Квартал 27 выдел 8 площадь 6,5. га Медянского участкового лесничества (ИП Копылов) Паркового лесничества Министерства лесного хозяйства Кировской области

М 1 : 5000

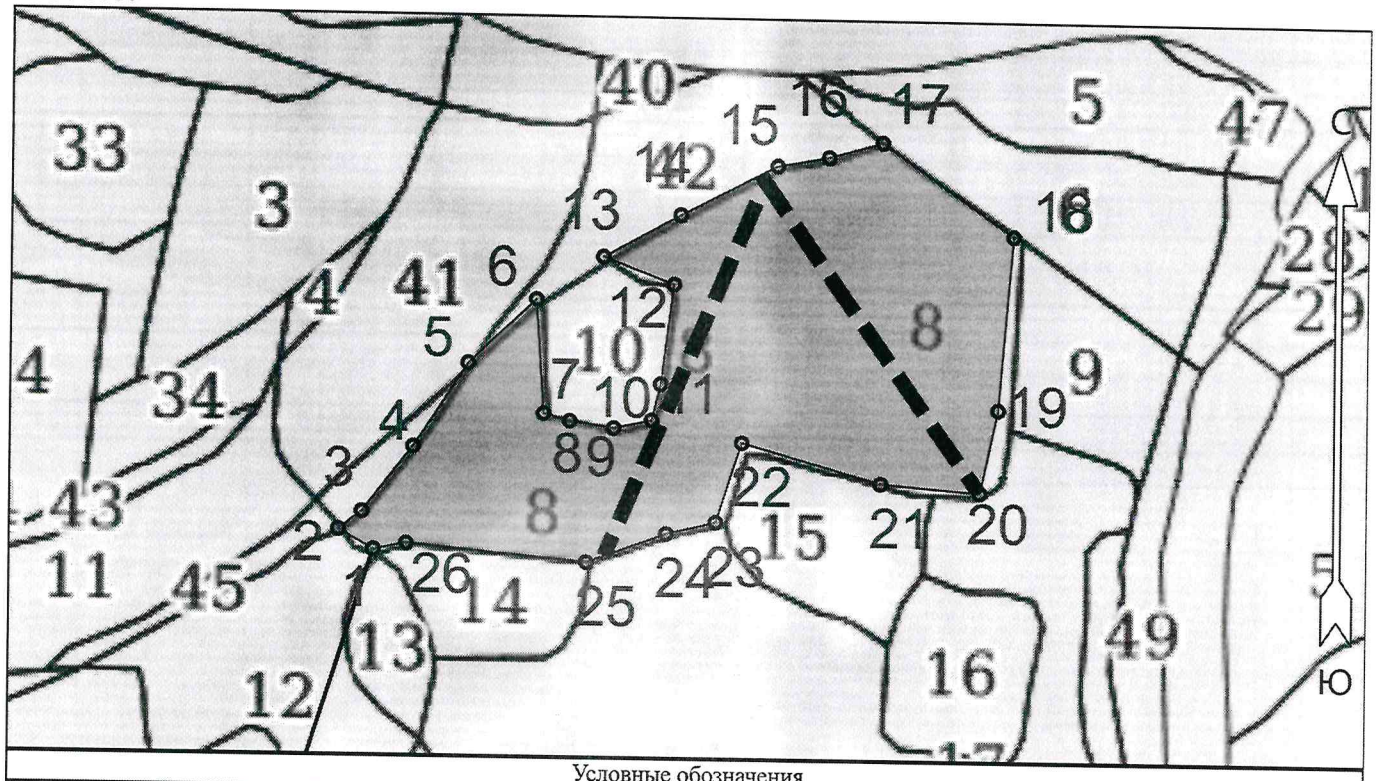

№ квартала	№ выдела	№ лесопатологического выдела	Размеры ленты (круговой площадки) перечёта					Координаты начала, конца и поворотных точек лент перечета (центров круговых площадок перечета)	
			№ ленты (площадки)	Длина, м	Ширина, м	Радиус, м	Площадь, га		
27	8	1	Лента перечёта 1	520	10		0.52	58.82500 58.82683 58.82460	49.38512 49.38261 49.38079

Пространственное размещение лесопатологических выделов

(включается в Акт при выделении лесопатологических выделов, для указания пространственного расположения повреждённых и погибших насаждений)

Номера точек	Координаты		Длина, м
	Широта	Долгота	
0 - 1	58.81860	49.37448	703
1 - 2	58.82462	49.37813	26
2 - 3	58.82474	49.37774	20
3 - 4	58.82485	49.37800	55
4 - 5	58.82524	49.37858	66
5 - 6	58.82573	49.37921	62
6 - 7	58.82612	49.37999	75
7 - 8	58.82544	49.38008	18
8 - 9	58.82540	49.38038	30

Исполнитель работ по проведению лесопатологического обследования:

Фамилия, имя и отчество (при наличии) Воробьев Д.В.

Дата составления документа 26.10.2026

9 - 10	58.82536	49.38089	26
10 - 11	58.82541	49.38133	25
11 - 12	58.82562	49.38143	66
12 - 13	58.82622	49.38157	50
13 - 14	58.82638	49.38075	58
14 - 15	58.82663	49.38164	72
15 - 16	58.82692	49.38275	35
16 - 17	58.82698	49.38335	37
17 - 18	58.82707	49.38397	107
18 - 19	58.82653	49.38549	115
19 - 20	58.82550	49.38533	56
20 - 21	58.82500	49.38513	66
21 - 22	58.82505	49.38398	96
22 - 23	58.82528	49.38237	56
23 - 24	58.82481	49.38207	34
24 - 25	58.82473	49.38151	56
25 - 26	58.82456	49.38059	120
26 - 1	58.82466	49.37851	22

Исполнитель работ по проведению лесопатологического обследования:

Фамилия, имя и отчество (при наличии) Воробьев Д.В.

Дата составления документа 26.10.2026

Абрис участка леса
Квартал 27 выдел 24 общая площадь 4,7. га. Медянского участкового лесничества (ИП Копылов)
Паркового лесничества Министерства лесного хозяйства Кировской области

М 1 : 5000

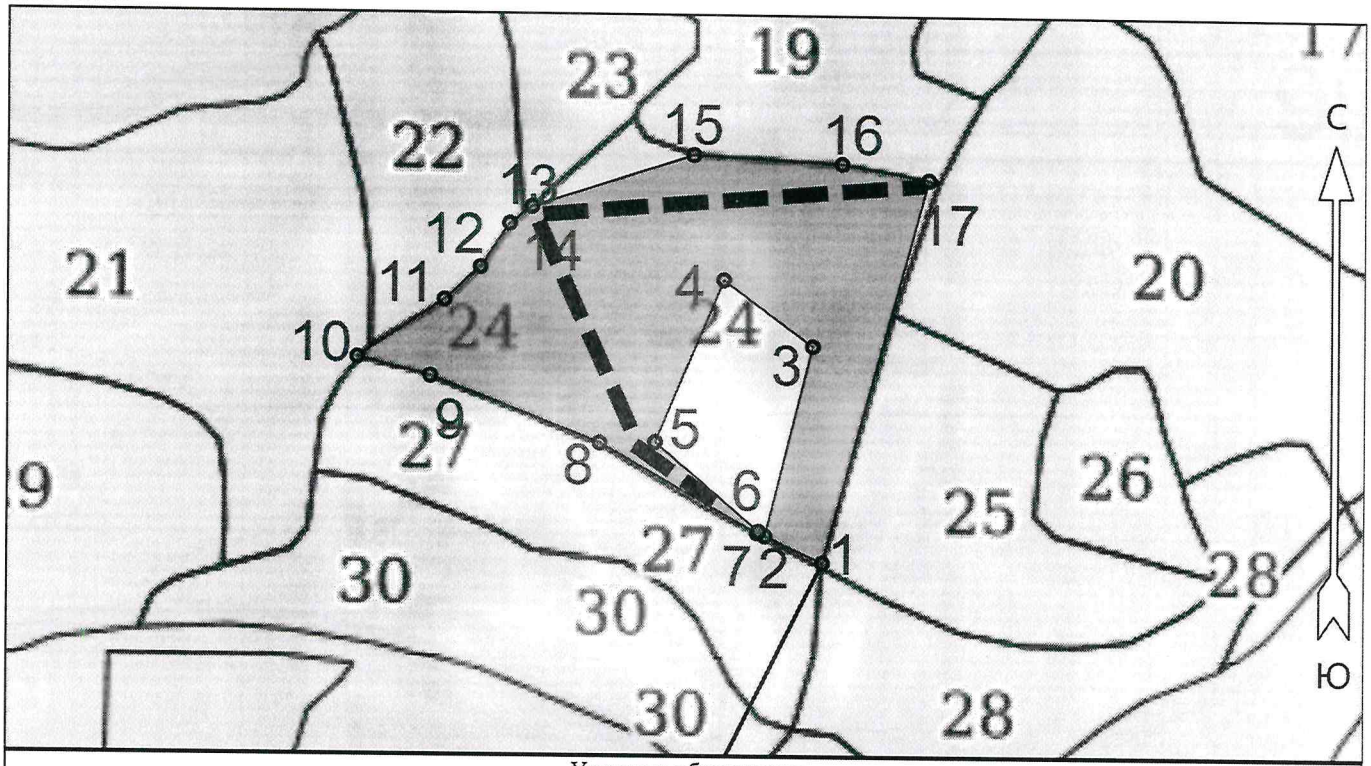

Условные обозначения			
Эксплуатационный участок		Линия перечёта	

№ квартала	№ выдела	№ лесопатологического выдела	Размеры ленты (круговой площадки) перечёта					Координаты начала, конца и поворотных точек лент перечета (центров круговых площадок перечета)	
			№ ленты (площадки)	Длина, м	Ширина, м	Радиус, м	Площадь, га		
27	24	1	Лента перечёта 1	490	10		0.49	58.82224 58.82204 58.82065 58.82035	49.37699 49.37249 49.37371 49.37457

Пространственное размещение лесопатологических выделов

(включается в Акт при выделении лесопатологических выделов, для указания пространственного расположения повреждённых и погибших насаждений)

Номера точек	Координаты		Длина, м
	Широта	Долгота	
0 - 1	58.81860	49.37448	173
1 - 2	58.81999	49.37583	42
2 - 3	58.82015	49.37516	129
3 - 4	58.82127	49.37570	74
4 - 5	58.82167	49.37467	117
5 - 6	58.82070	49.37389	90
6 - 7	58.82017	49.37509	2
7 - 8	58.82016	49.37507	120

Исполнитель работ по проведению лесопатологического обследования:

Фамилия, имя и отчество (при наличии) Воробьев Д.В.

Дата составления документа 26.10.2026

8 - 9	58.82069	49.37324	121
9 - 10	58.82108	49.37129	50
10 - 11	58.82119	49.37046	69
11 - 12	58.82154	49.37145	32
12 - 13	58.82173	49.37186	35
13 - 14	58.82199	49.37220	18
14 - 15	58.82209	49.37245	113
15 - 16	58.82241	49.37432	99
16 - 17	58.82236	49.37603	59
17 - 1	58.82227	49.37704	263

Исполнитель работ по проведению лесопатологического обследования:

Фамилия, имя и отчество (при наличии) Воробьев Д.В.

Дата составления документа 26.10.2026

Абрис участка леса

Квартал 63 выдел 21 площадь 5,0. га Медянского участкового лесничества (ИП Копылов) Паркового лесничества Министерства лесного хозяйства Кировской области

М 1 : 5000

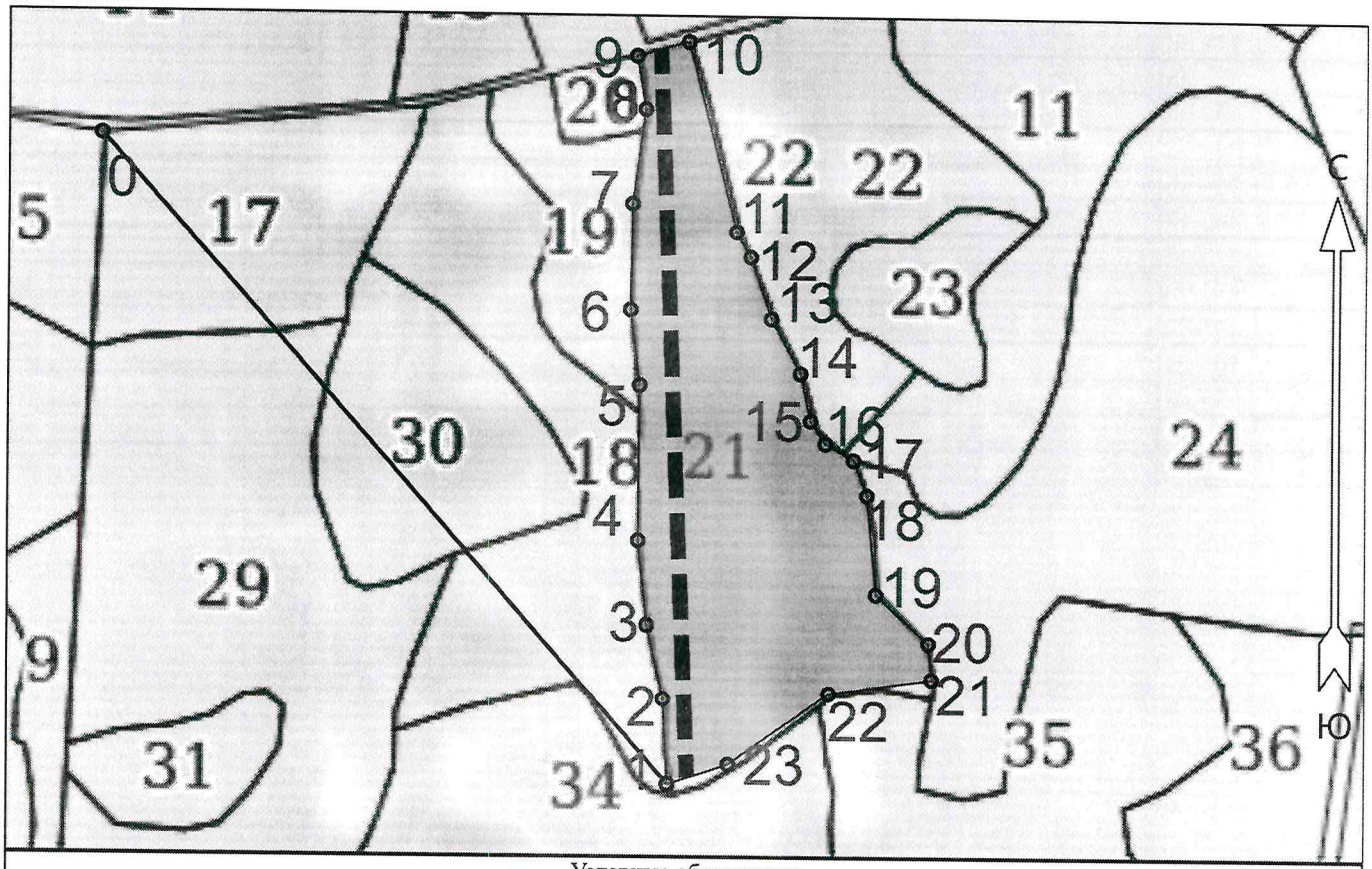

Условные обозначения			
Эксплуатационный участок		Линия перечёта	

№ квартала	№ выдела	№ лесопатологического выдела	Размеры ленты (круговой площадки) перечёта					Координаты начала, конца и поворотных точек лент перечета (центров круговых площадок перечета)	
			№ ленты (площадки)	Длина, м	Ширина, м	Радиус, м	Площадь, га		
63	21	1	Лента перечёта 1	500	10		0,5	58.74012 58.74445	49.34903 49.34868

Пространственное размещение лесопатологических выделов

(включается в Акт при выделении лесопатологических выделов, для указания пространственного расположения повреждённых и погибших насаждений)

Номера точек	Координаты		Длина, м
	Широта	Долгота	
0 - 1	58.74391	49.34232	567
1 - 2	58.74008	49.34880	56
2 - 3	58.74059	49.34875	50
3 - 4	58.74103	49.34855	56
4 - 5	58.74153	49.34845	102
5 - 6	58.74245	49.34846	50

Исполнитель работ по проведению лесопатологического обследования:

Фамилия, имя и отчество (при наличии) Воробьев Д.В.

Дата составления документа 26.10.2026

6 - 7	58.74289	49.34835	71
7 - 8	58.74352	49.34837	63
8 - 9	58.74409	49.34851	36
9 - 10	58.74440	49.34841	36
10 - 11	58.74449	49.34901	130
11 - 12	58.74336	49.34956	19
12 - 13	58.74321	49.34973	43
13 - 14	58.74284	49.34997	41
14 - 15	58.74252	49.35031	32
15 - 16	58.74224	49.35043	18
16 - 17	58.74211	49.35061	22
17 - 18	58.74201	49.35093	25
18 - 19	58.74180	49.35109	65
19 - 20	58.74122	49.35120	48
20 - 21	58.74093	49.35180	24
21 - 22	58.74071	49.35184	69
22 - 23	58.74063	49.35065	82
23 - 1	58.74020	49.34950	42

Исполнитель работ по проведению лесопатологического обследования:

Фамилия, имя и отчество (при наличии) Воробьев Д.В.

Дата составления документа 26.10.2026

Абрис участка леса

Квартал 63 выдел 29 площадь 6,8. га Медянского участкового лесничества (ИП Копылов) Паркового лесничества Министерства лесного хозяйства Кировской области

М 1 : 5000

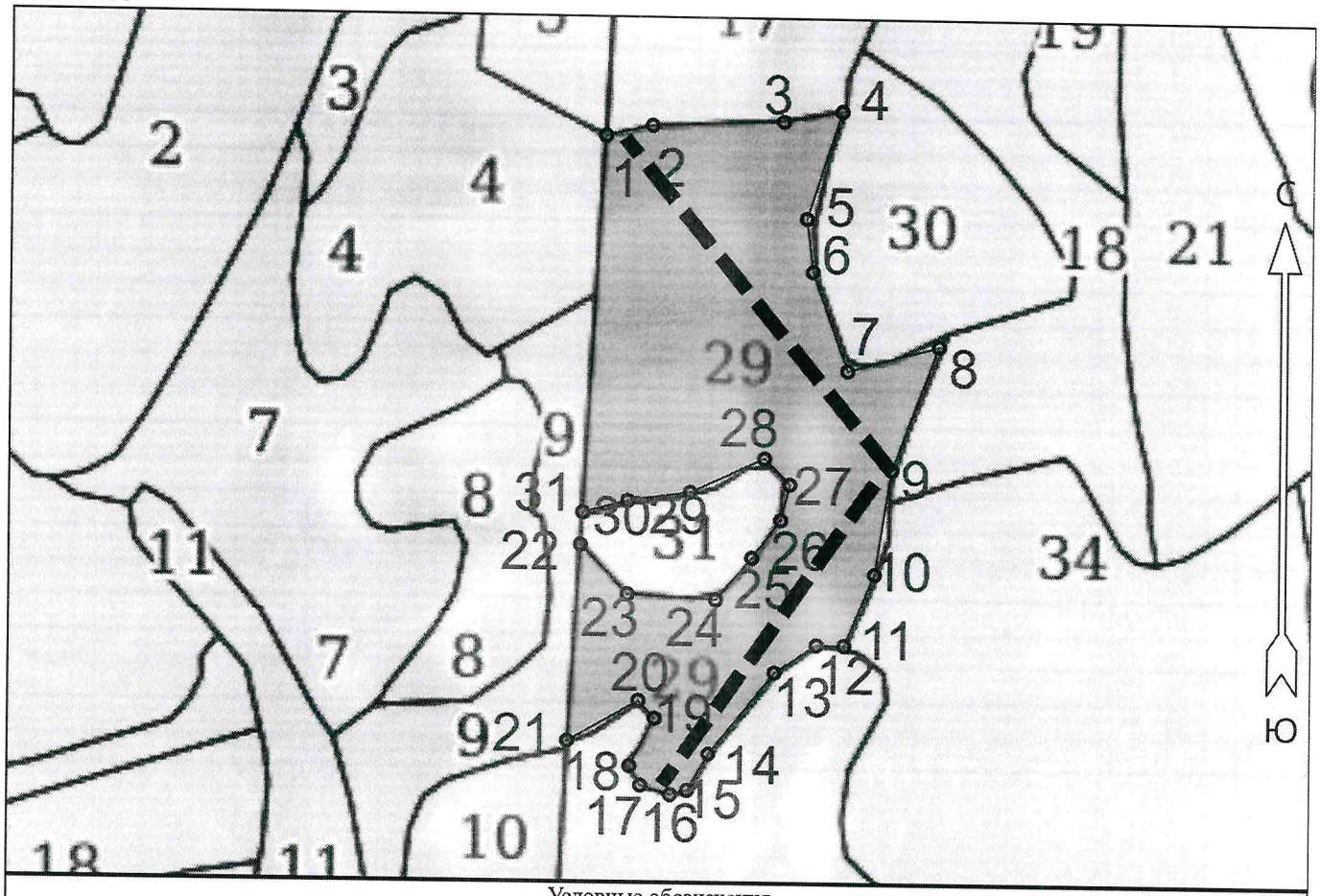

Условные обозначения			
Эксплуатационный участок		Линия перечёта	

№ квартала	№ выдела	№ лесопатологического выдела	Размеры ленты (круговой площадки) перечёта					Координаты начала, конца и поворотных точек лент перечета (центров круговых площадок перечета)	
			№ ленты (площадки)	Длина, м	Ширина, м	Радиус, м	Площадь, га		
63	29	1	Лента перечёта 1	560	10		0,56	58.73863 58.74062 58.74263	49.34295 49.34563 49.34245

Пространственное размещение лесопатологических выделов

(включается в Акт при выделении лесопатологических выделов, для указания пространственного расположения повреждённых и погибших насаждений)

Номера точек	Координаты		Длина, м
	Широта	Долгота	
0 - 1	58.74391	49.34232	141
1 - 2	58.74264	49.34222	33
2 - 3	58.74271	49.34278	91
3 - 4	58.74274	49.34436	41
4 - 5	58.74281	49.34505	78

Исполнитель работ по проведению лесопатологического обследования:

Фамилия, имя и отчество (при наличии) Воробьев Д.В.

Дата составления документа 26.10.2026

5 - 6	58.74214	49.34464	37
6 - 7	58.74181	49.34472	72
7 - 8	58.74120	49.34515	66
8 - 9	58.74136	49.34624	91
9 - 10	58.74059	49.34569	73
10 - 11	58.73994	49.34549	53
11 - 12	58.73951	49.34513	19
12 - 13	58.73951	49.34480	35
13 - 14	58.73933	49.34430	73
14 - 15	58.73883	49.34351	29
15 - 16	58.73860	49.34326	12
16 - 17	58.73857	49.34305	21
17 - 18	58.73863	49.34270	16
18 - 19	58.73875	49.34256	38
19 - 20	58.73905	49.34286	17
20 - 21	58.73915	49.34266	57
21 - 22	58.73890	49.34181	135
22 - 23	58.74011	49.34195	47
23 - 24	58.73981	49.34252	62
24 - 25	58.73978	49.34358	38
25 - 26	58.74004	49.34401	33
26 - 27	58.74027	49.34436	25
27 - 28	58.74049	49.34446	25
28 - 29	58.74066	49.34416	57
29 - 30	58.74044	49.34327	44
30 - 31	58.74038	49.34252	32
31 - 1	58.74031	49.34198	260

Исполнитель работ по проведению лесопатологического обследования:

Фамилия, имя и отчество (при наличии) Воробьев Д.В.

Дата составления документа 26.10.2026

Приложение 4

Фототаблица
к акту лесопатологического обследования

Парковое лесничество, Медянское участковое лесничество,
квартал 27 выделы 8,24, квартал 63 выделы 21,29, общая площадь 23,0 га




Conota
Camera for work
Медянское уч.лес-во кв 27 выд 8
30.09.2026 12:58
58.82529, 49.37944
СВ


Conota
Camera for work
Медянское уч.лес-во кв 27 выд 8
30.09.2026 13:01
58.82522, 49.38036
СЗ
302


Captured with Conota Camera for work
Медянское уч.лес-во кв 27 выд 24
30.09.2026 13:13
58.82206, 49.37513
СЗ
333°


Captured with Conota Camera for work
Медянское уч.лес-во кв 27 выд 24
30.09.2026 13:15
58.82213, 49.37442
ЮВ
121°


Conota
Camera for work
Медянское уч.лес-во кв 27 выд 24
30.09.2026 13:20
58.82138, 49.37407
СВ


Conota
Camera for work
Медянское уч. лес-во кв 63 выд 21
30.09.2026 10:21
58.74302, 49.34878
Unnamed Road, Малое Чураково, Кировская обл., 613622
С


Captured with Conota Camera for work
Медянское уч.лес-во кв 63 выд 21
30.09.2026 10:24
58.74332, 49.34832
Неизвестная Дорога, Кировская обл., 613622
СЗ
298°


Captured with Conota Camera for work
Медянское уч.лес-во кв 63 выд 21
30.09.2026 10:30
58.74306, 49.34695
ЮЗ
226°


Conota
Camera for work
Медянское уч.лес-во кв 63 выд 29
30.09.2026 10:43
58.74097, 49.34454
Unnamed Road, Малое Чураково, Кировская обл., 613622
В
105°


Conota
Camera for work
Медянское уч.лес-во кв 63 выд 29
30.09.2026 10:47
58.74035, 49.34495
Unnamed Road, Малое Чураково, Кировская обл., 613622
ЮЗ
238°



Исполнитель работ по проведению лесопатологического обследования:

Фамилия, имя, отчество (при наличии) Воробьев Д.В.

Дата составления документа 26.10.2026

Участковое лесничество: Медянское

Категория защитлесов: Зеленые зоны Квартал: 27

№ выдела	Площадь га	Состав. Подрост. подлесок. покров. почва, рельеф. особенности выдела. Отметка о порослевом происх. Наименование категорий непокр. земель. Хар. лесных культур. Качественная оценка	ЯРУС	Высота яруса	Элемент леса	Возраст	Высота	Диаметр	Класс возраста	Группа возраста	Бонитет	Тип леса ТИУ	Полнота Сумма площадей сечений	Запас сыораст. леса. кбм на 1 га	Запас сыораст. леса. кбм общий на выдел	Запас сыораст. леса. кбм в т.ч. по составу пород.	Класс товарности	Запас на выделе. кбм сухостоя (старого)	Запас на выделе. кбм редин	Запас на выделе. кбм единич. дер	Запас на выделе. кбм Захламленность общая	Запас на выделе. кбм Захламленность ликвида	Хозяйственные мероприятия
1	2	3	4	5	6	7	8	9	10	11	12	13	14	15	16	17	18	19	20	21	22	23	24
20	6	6ЕЧБЗОСЧИЕ	1	23	6 Е 1 Б 3 ОС Ч Е	85 125	23 23 24	26 22 28	5	5	2	К СЗ	0.7	280	1680	1008 168 504	2 2 3	120			60		
		подрост: 10Е; (20); 2 м; 2 тыс.шт/га Рекреационная х-ка:, тип ландшафта - Открытый без др., эстетическая оценка - 3, санитарно-гигиен. оценка - Средняя, Устойчивые, проходимость - Средняя, просматриваемость - Хорошая, стадия дигрессии - регулирование рекреации не требуется Особенности:, Состав неоднородный, Полнота неравномерная, Размещение подроста груп., ООПТ Зеленая зона г.Кирова, Кирово-Чепецка и Слободского																					
21	6.9	8Е3Б2ОС	1	23	5 Е 3 Б 2 ОС	90 	23 22 23	26 24 28	5	5	2	К СЗ	0.7	270	1863	932 559 373	1 2 4	138			69		Выборочная сан.рубка (27%)
		подрост: 10Е; (25); 2.5 м; 2 тыс.шт/га Рекреационная х-ка:, тип ландшафта - Открытый без др., эстетическая оценка - 3, санитарно-гигиен. оценка - Средняя, Устойчивые, проходимость - Средняя, просматриваемость - Хорошая, стадия дигрессии - регулирование рекреации не требуется Особенности:, Состав неоднородный, Полнота неравномерная, ООПТ Зеленая зона г.Кирова, Кирово-Чепецка и Слободского																					
22	3	8Е2БЧОСЧИ	1	21	8 Е 2 Б С Ч	70 	21 	24 	4	4	2	Ч ВЗ	0.7	240	480	384 96	2 3						
		подрост: 10Е; (20); 2 м; 1 тыс.шт/га Рекреационная х-ка:, тип ландшафта - Открытый без др., эстетическая оценка - 3, санитарно-гигиен. оценка - Средняя, Устойчивые, проходимость - Средняя, просматриваемость - Хорошая, стадия дигрессии - регулирование рекреации не требуется Особенности:, Состав неоднородный, Полнота неравномерная, ООПТ Зеленая зона г.Кирова, Кирово-Чепецка и Слободского																					
23	1	8Е2Б	1	15	8 Е 2 Б	50 	15 	16 	3	3	2	Ч ВЗ	0.7	150	150	120 30	1 2						
		подрост: 10Е; (15); 1 м; 1 тыс.шт/га Рекреационная х-ка:, тип ландшафта - Открытый без др., эстетическая оценка - 3, санитарно-гигиен. оценка - Средняя, Устойчивые, проходимость - Средняя, просматриваемость - Хорошая, стадия дигрессии - регулирование рекреации не требуется Особенности:, ООПТ Зеленая зона г.Кирова, Кирово-Чепецка и Слободского																					
24	5.7	7Е2БОСЧИЕ	1	22	7 Е 2 Б 1 ОС Ч Е	85 125	22 23 24	26 24 28	5	5	2	К СЗ	0.8	300	1710	1197 342 171	2 3 3	57			57		Выборочная сан.рубка (25%)
		подрост: 10Е; (25); 2 м; 2 тыс.шт/га Рекреационная х-ка:, тип ландшафта - Открытый без др., эстетическая оценка - 3, санитарно-гигиен. оценка - Средняя, Устойчивые, проходимость - Средняя, просматриваемость - Хорошая, стадия дигрессии - регулирование рекреации не требуется Особенности:, Состав неоднородный, Полнота неравномерная, ООПТ Зеленая зона г.Кирова, Кирово-Чепецка и Слободского																					

копия верна
Начальник отдела

Министерство лесного хозяйства Кировской области
Начальник лесного отдела
-5-

Участковое лесничество: Мединское

Категория защитлесов: Зеленые зоны Квартал: 27

№ выдела	Площадь га	Состав. Подрост. подлесок, покров, почва, рельеф, особенности выдела. Отметка о порослевом происх. Наименование категорий незанятых земель. Хар. лесных культур. Качественная оценка	Ярус	Высота яруса	Элемент леса	Возраст	Высота	Диаметр	Класс возраста	Группа возраста	Бонитет	Тип леса ТЛУ	Полнота Сумма площадей сечений	Запас сырораст. леса, кбм на 1 га	Запас сырораст. леса, кбм общий на выдел	Запас сырораст. леса, кбм в т.ч. по составу породам	Класс товарности	Запас на выделе, кбм сухостоя (старого)	Запас на выделе, кбм редин	Запас на выделе, кбм единич. дер	Захламленность общая	Захламленность ликвида	Хозяйственные мероприятия
1	2	3	4	5	6	7	8	9	10	11	12	13	14	15	16	17	18	19	20	21	22	23	24
6	1.7	8Б1С1Е+ОС	1	22	8 Б	90	22	24	9	6	3	Ч	0.6	170	289	231	2						
					1 С		24	28				В3				29	1						
					1 Е		23	24								29	1						
					ОС																		
		подрост: 10Е; (30); 2.5 м; 2 тыс.шт/га Выполненные хоз. мероприятия:, Выборочная сан.рубка, 2013 Рекреационная х-ка:, тип ландшафта - Открытый без дер., эстетическая оценка - 3, санитарно-гигиен. оценка - Средняя, Устойчивые, проходимость - Средняя, просматриваемость - Хорошая, стадия дигрессии - регулирование рекреации не требуется Особенности:, ООПТ Зеленая зона г.Кирова, Кирово-Чепецка и Слободского																					
7	3.6	5Е3ОС2Б+Е+П	1	23	5 Е	90	23	26	5	5	2	К	0.7	260	936	468	1	72		36			
					3 ОС		23	28				С3				281	3						
					2 Б		21	22								187	2						
					Е																		
					П																		
		подрост: 10Е; (25); 2 м; 2 тыс.шт/га Рекреационная х-ка:, тип ландшафта - Открытый без дер., эстетическая оценка - 3, санитарно-гигиен. оценка - Средняя, Устойчивые, проходимость - Средняя, просматриваемость - Хорошая, стадия дигрессии - регулирование рекреации не требуется Особенности:, Состав неоднородный, Полнота неравномерная, Бонитет варьирует, Тип леса варьирует, ООПТ Зеленая зона г.Кирова, Кирово-Чепецка и Слободского																					
8	6.5	5Е1С1П3Б+ОС	1	23	5 Е	90	23	24	5	5	2	К	0.5	190	1235	618	1	130		65			
					1 С		23	28				С3				124	1						
					1 П		23	26								124	2						
					3 Б		22	22								370	2						
					ОС																		
		подрост: 10Е; (20); 2 м; 2 тыс.шт/га Рекреационная х-ка:, тип ландшафта - Открытый без дер., эстетическая оценка - 3, санитарно-гигиен. оценка - Средняя, Средней устойчивости, проходимость - Средняя, просматриваемость - Хорошая, стадия дигрессии - регулирование рекреации не требуется Особенности:, ООПТ Зеленая зона г.Кирова, Кирово-Чепецка и Слободского																					
9	1	6Е2П2Е	1	24	6 Е	135	25	28	7	6	3	Ч	0.6	260	260	156	2	20		10			
					2 П		25	32				В3				52	2						
					2 Е	105	22	26								52	1						
		подрост: 10Е; (30); 3 м; 2 тыс.шт/га Рекреационная х-ка:, тип ландшафта - Открытый без дер., эстетическая оценка - 3, санитарно-гигиен. оценка - Средняя, Устойчивые, проходимость - Средняя, просматриваемость - Хорошая, стадия дигрессии - регулирование рекреации не требуется Особенности:, Состав неоднородный, Полнота неравномерная, Бонитет варьирует, Тип леса варьирует, Размещение подроста груп., ООПТ Зеленая зона г.Кирова, Кирово-Чепецка и Слободского																					

Копия верна
Начальник отдела

Начальник лесного отдела 13.10.2026

Участковое лесничество: **Медянское** Категория защит.лесов: **Зеленые зоны** Квартал: **63**

№ выдела	Площадь га	Состав. Подрост, подлесок, покров, почва, рельеф, особенности выдела. Отметка о порослевом происх. Наименование категорий нелесн. земель. Хар. лесных культур. Кадастровая оценка.	Ярус	Высота яруса	Элемент леса	Возраст	Высота	Диаметр	Класс возраста	Группа возраста	Бонитет	Тип леса ТЛУ	Полнота Сумма площадей сечений	Запас сырораст. леса, кбм на 1 га	Запас сырораст. леса, кбм общий на выдел	Запас сырораст. леса, кбм в т.ч. по состав. пород-ам	Класс товарности	Запас на выделе, кбм сухостоя (старого)	Запас на выделе, кбм редин	Запас на выделе, кбм единичн. дер	Запас на выделе, кбм Захламленность общая	Запас на выделе, кбм Захламленность ликвида	Хозяйственные мероприятия
1	2	3	4	5	6	7	8	9	10	11	12	13	14	15	16	17	18	19	20	21	22	23	24
0	0.3	Сенокос																					
													0										
		Угодья:, Фонд администр.р-на, Среднего качества, Заболоченный, Ольха серая, 15, урожайность - 0.5 т/га Рекреационная х-ка:, тип ландшафта - Открытый без дер., эстетическая оценка - 2, санитарно-гигиен. оценка - Средняя, Устойчивые, проходимость - Средняя, просматриваемость - Хорошая, стадия дигрессии - регулирование рекреации не требуется Особенности:, ООПТ Зеленая зона г.Кирова, Кирово-Чепецка и Слободского																					
1	5	4Е2Е2Б2ОЛС	1	21	4 Е	120	22	24	6	6	3	ТБ	0.6	210	1050	420	1	100		100			
					2 Е	90	19	22				С4				210	1						
					2 Б		23	26								210	2						
					2 ОЛС		20	26								210	3						
		подрост: 10Е: (35); 3 м; 1 тыс.шт/га Рекреационная х-ка:, тип ландшафта - Открытый без дер., эстетическая оценка - 3, санитарно-гигиен. оценка - Средняя, Устойчивые, проходимость - Средняя, просматриваемость - Хорошая, стадия дигрессии - регулирование рекреации не требуется Особенности:, Состав неоднородный, Полнота неравномерная, Бонитет варьирует, Тип леса варьирует, Размещение подроста груп., ООПТ Зеленая зона г.Кирова, Кирово-Чепецка и Слободского Селекционная оценка:, Нормальные																					
2	3.3	9Е1Б1ОЛС	1	25	9 Е	135	25	32	7	6	3	Ч	0.4	170	561	505	1	66		33			
					1 Б		22	24				В3				56	2						
					ОЛС																		
		подрост: 10Е: (40); 4 м; 2 тыс.шт/га Рекреационная х-ка:, тип ландшафта - Открытый без дер., эстетическая оценка - 3, санитарно-гигиен. оценка - Средняя, Средней устойчивости, проходимость - Средняя, просматриваемость - Хорошая, стадия дигрессии - регулирование рекреации не требуется Особенности:, Состав неоднородный, Полнота неравномерная, Тип леса варьирует, Размещение подроста груп., Бонитет варьирует, ООПТ Зеленая зона г.Кирова, Кирово-Чепецка и Слободского Селекционная оценка:, Нормальные																					
3	0.9	5Е4Б1ОС	1	14	5 Е	40	12	14	2	2	3	Ч	0.7	140	126	63							
					4 Б	45	17	18				В3				50							
					1 ОС											13							
		Единичные деревья 10Е	9	24	10 Е	135	24	26						30						27			
		Рекреационная х-ка:, тип ландшафта - Открытый без дер., эстетическая оценка - 3, санитарно-гигиен. оценка - Средняя, Устойчивые, проходимость - Средняя, просматриваемость - Хорошая, стадия дигрессии - регулирование рекреации не требуется Особенности:, Состав неоднородный, Полнота неравномерная, Бонитет варьирует, Тип леса варьирует, Размещение подроста груп., ООПТ Зеленая зона г.Кирова, Кирово-Чепецка и Слободского																					

Копия верна 13.10.2022
Начальник ...

Начальник лесного отдела

Участковое лесничество: **Медянское** Категория защит.лесов: **Зеленые зоны** Квартал: **63**

№ выдела	Площадь га	Состав. Подрост, подлесок, покров, почва, рельеф, особенности выдела. Отметка о порослевом происх. Наименование категорий незалес. земель. Хар. лесных культур. Кадастровая оценка	Ярус	Высота яруса	Элемент леса	Возраст	Высота	Диаметр	Класс возраста	Группа возраста	Бонитет	Тип леса ТЛУ	Полнота Сумма площадей сечений	Запас сырораст. леса, кбм на 1 га	Запас сырораст. леса, кбм общий на выдел	Запас сырораст. леса, кбм в т.ч. по состав. породам	Класс товарности	Запас на выделе, кбм сухостоя (старого)	Запас на выделе, кбм редин	Запас на выделе, кбм единич. дер	Захламленность общая	Захламленность ликвида	Хозяйственные мероприятия
1	2	3	4	5	6	7	8	9	10	11	12	13	14	15	16	17	18	19	20	21	22	23	24
29	6.8	5Е2С3Б	1	23	5 Е	115	23	28	6	6	3	Ч	0.6	240	1632	816	1	136			68		ВСР - 2022г БЗф - 184м
					2 С		25	30				В3				326	1						
					3 Б	90	23	24								490	2						
		подрост: 10Е; (35); 2 м; 3 тыс.шт/га Выполненные хоз. мероприятия:, Выборочная сан.рубка, 2016 Рекреационная х-ка:, тип ландшафта - Открытый без дер., эстетическая оценка - 3, санитарно-гигиен. оценка - Средняя, Устойчивые, проходимость - Средняя, просматриваемость - Хорошая, стадия дигрессии - регулирование рекреации не требуется Особенности:, Состав неоднородный, Полнота неравномерная, Тип леса варьирует, Размещение подроста груп., ООПТ Зеленая зона г.Кирова, Кирово-Чепецка и Слободского Селекционная оценка:, Нормальные																						
30	2.3	8Б2Е	1	20	8 Б	105	20	24	11	7	4	ТБ	0.6	140	322	258	3	46			46		
					2 Е		20	24				С4				64	2						
		подрост: 10Е; (35); 2 м; 2 тыс.шт/га Рекреационная х-ка:, тип ландшафта - Открытый без дер., эстетическая оценка - 3, санитарно-гигиен. оценка - Средняя, Устойчивые, проходимость - Средняя, просматриваемость - Хорошая, стадия дигрессии - регулирование рекреации не требуется Особенности:, Состав неоднородный, Полнота неравномерная, Бонитет варьирует, Тип леса варьирует, Размещение подроста груп., ООПТ Зеленая зона г.Кирова, Кирово-Чепецка и Слободского Селекционная оценка:, Нормальные																						
31	0.8	Культуры лесные 10С+Б	1	24	10 С	78	24	26	4	4	1	К	0.7	270	216	216	1	20			16		
					Б							С3											
		подрост: 10Е; (30); 3 м; 3 тыс.шт/га Культуры:, год создания л/к - 1939, Вспашка борозд., Посадка ручная, состояние - Удовлетворительные Рекреационная х-ка:, тип ландшафта - Открытый без дер., эстетическая оценка - 3, санитарно-гигиен. оценка - Средняя, Устойчивые, проходимость - Средняя, просматриваемость - Хорошая, стадия дигрессии - регулирование рекреации не требуется Особенности:, ООПТ Зеленая зона г.Кирова, Кирово-Чепецка и Слободского																						
32	14	8Б2ОС+С+Е	1	23	8 Б	95	22	24	10	7	3	ДМ	0.7	200	2800	2240	2						
					2 ОС		26	36				В4				560	3						
					С																		
					Е																		
		подрост: 10Е; (40); 2 м; 2 тыс.шт/га Выполненные хоз. мероприятия:, Выборочная сан.рубка, 2013 Рекреационная х-ка:, тип ландшафта - Открытый без дер., эстетическая оценка - 3, санитарно-гигиен. оценка - Средняя, Устойчивые, проходимость - Средняя, просматриваемость - Хорошая, стадия дигрессии - регулирование рекреации не требуется Особенности:, Состав неоднородный, Полнота неравномерная, Бонитет варьирует, Тип леса варьирует, Размещение подроста груп., ООПТ Зеленая зона г.Кирова, Кирово-Чепецка и Слободского Селекционная оценка:, Нормальные																						

Копия верна
Начальник ЛО

Начальник лесного отдела