УТВЕРЖДАЮ:

Заместитель министра лесного хозяйства Кировской области
должность

Соколов Станислав Владимирович
фамилия, имя и отчество (при наличии)

10.11.2026

Акт
лесопатологического обследования № 133

лесных насаждений **Котельничское** **(лесничество)**
Кировская область **(субъект Российской Федерации)**

Способ лесопатологического обследования: 1. Визуальный [X]
2. Инструментальный [ ]

Место проведения:

Участковое лесничество	Урочище	Квартал	Выдел	Площадь выдела, га	Лесопатологический выдел	Площадь лесопатологического выдела, га
Котельничское		13	5	1.5	1	1.5
Котельничское		13	9	10	1	10
Котельничское		13	11	2.2	1	2.2
Котельничское		13	12	2	1	2
Котельничское		13	13	0.8	1	0.8
Котельничское		13	14	0.7	1	0.7
Котельничское		13	19	3.6	1	3.6
Котельничское		13	20	0.8	1	0.8
Котельничское		13	21	1.3	1	1.3

Лесопатологическое обследование проведено на общей площади 22.9 га.

Кадастровый номер участка: _____
(для участков, предоставленных в постоянное (бессрочное) пользование, аренду)

Документ о праве пользования: Договор аренды лесного участка, 04.06.2025, ФДА 398666
(тип документа о праве пользования, дата, номер, вид разрешенного вида использования)

1. Визуальное (рекогносцировочное) лесопатологическое обследование

(раздел включается в акт, в случае проведения лесопатологического обследования визуальным способом).

Наземное [X] Дистанционное [ ]

1.1. На площади 22.9 га фактическая таксационная характеристика лесного насаждения соответствует (не соответствует) таксационному описанию (нужное подчеркнуть).
Причины несоответствия: давность лесоустройства 10 и более лет
Ведомость участков с выявленными несоответствиями приведена в приложении 1 к Акту.

1.2. Лесные насаждения с нарушенной и утраченной устойчивостью выявлены на площади 0 га:

Участковое лесничество	Урочище (дача)	Квартал	Выдел	Площадь (га) насаждений:		Причины ослабления, повреждения
				с нарушенной устойчивостью	с утраченной устойчивостью	
1	2	3	4	5	6	7
Итого				0	0	

Состояние обследованных лесных насаждений приведено в приложениях 1.1 - 1.4 к Акту в зависимости от метода проведения ЛПО.

1.3. В обследованных лесных насаждениях прогнозируется:

Прогноз	Площадь, га
1	2
Ослабление лесных насаждений	1.5
Усыхание лесных насаждений различной степени	0
Развитие очагов вредных организмов	1.5

1.4. Обнаружено загрязнение лесного участка отходами и выбросами:

промышленными [ ] бытовыми [ ]

Вид загрязнения	Размеры загрязнения			Объем, куб. м	Площадь загрязнения, га
	длина, м	ширина, м	высота, м		
1	2	3	4	5	6

ЗАКЛЮЧЕНИЕ
Выполнено ЛПО выдела 5 квартала 13 Котельничского участкового лесничества на площади 1,5 га - участка леса, отнесенного приказом Управления РСХН по КО, УР и ПК от 16.09.2026 № 01/43-03 /333 (в ред. от 12.10.2026 № 01/43-03/369) к буферной зоне очага карантинной фитосанитарной зоны по уссурийскому полиграфу. Насаждение здоровое, СКС - 1,45. Согласно п. 17 Правил санитарной безопасности в лесах (утв. Постановлением Правительства РФ от 30.05.2026 № 652) в здоровых и ослабленных насаждениях (СКС менее 2,51) мер ПРВО, включая СОМ, не назначается. // Примечания. Фактический состав насаждения 8Е2П+Б+Ос. Выявленные причины повреждения: пихта - уссурийский полиграф, повреждения слабой степени (повсеместно заселены и частично отработаны единичные свежие ветровал и бурелом, свежий сухостой и усыхающие деревья). Прогнозируется развитие очага уссурийского полиграфа на 1,5 га и ослабление лесного насаждения на 1,5 га.

Участковое лесничество	Урочище (дача)	Квартал	Выдел	Площадь выдела, га	Лесопатологический выдел	Площадь лесопатологического выдела, га	Вид мероприятия	Рекомендуемый срок проведения мероприятия, до
1	2	3	4	5	6	7	8	9

Дата проведения обследования: 02.10.2026

Исполнитель работ по проведению лесопатологического обследования:

лесничий	Игитов Александр Михайлович	КИРОВСКОЕ ОБЛАСТНОЕ ГОСУДАРСТВЕННОЕ КАЗЕННОЕ УЧРЕЖДЕНИЕ "КИРОВСКИЙ ЦЕНТР ЛЕСНОГО ХОЗЯЙСТВА"	+7 953 679-02-12	ДОКУМЕНТ ПОДПИСАН ЭЛЕКТРОННОЙ ПОДПИСЬЮ Сертификат: 877640951553178852747878839523054827 83 Владелец: Игитов Александр Михайлович Действителен: с 30.07.2026 по 23.10.2027	01.11.2026
(Руководитель юридического лица, индивидуальный предприниматель, ражданин, иное уполномоченное лицо)	(фамилия, имя, отчество (последнее при наличии)	(организация)	(телефон)	(подпись)	(дата)

1. Визуальное (рекогносцировочное) лесопатологическое обследование

(раздел включается в акт, в случае проведения лесопатологического обследования визуальным способом).

Наземное [X] Дистанционное [ ]

1.1. На площади 22.9 га фактическая таксационная характеристика лесного насаждения соответствует (не соответствует) таксационному описанию (нужное подчеркнуть).
Причины несоответствия: давность лесоустройства 10 и более лет
Ведомость участков с выявленными несоответствиями приведена в приложении 1 к Акту.

1.2. Лесные насаждения с нарушенной и утраченной устойчивостью выявлены на площади 0 га:

Участковое лесничество	Урочище (дача)	Квартал	Выдел	Площадь (га) насаждений:		Причины ослабления, повреждения
				с нарушенной устойчивостью	с утраченной устойчивостью	
1	2	3	4	5	6	7
Итого				0	0	

Состояние обследованных лесных насаждений приведено в приложениях 1.1 - 1.4 к Акту в зависимости от метода проведения ЛПО.

1.3. В обследованных лесных насаждениях прогнозируется:

Прогноз	Площадь, га
1	2
Ослабление лесных насаждений	10
Усыхание лесных насаждений различной степени	0
Развитие очагов вредных организмов	10

1.4. Обнаружено загрязнение лесного участка отходами и выбросами:

промышленными [ ] бытовыми [ ]

Вид загрязнения	Размеры загрязнения			Объем, куб. м	Площадь загрязнения, га
	длина, м	ширина, м	высота, м		
1	2	3	4	5	6

ЗАКЛЮЧЕНИЕ

Выполнено ЛПО выдела 9 квартала 13 Котельничского участкового лесничества на площади 10,0 га - участка леса, отнесенного приказом Управления РСХН по КО, УР и ПК от 16.09.2026 № 01/43-03/333 (в ред. от 12.10.2026 № 01/43-03/369) к очагу карантинной фитосанитарной зоны по уссурийскому полиграфу. Насаждение ослабленное, СКС - 1,57. Согласно п. 17 Правил санитарной безопасности в лесах (утв. Постановлением Правительства РФ от 30.05.2026 № 652) в ослабленных насаждениях (СКС менее 2,51) мер ПРВО, включая СОМ, не назначается. // Примечания. Фактический состав насаждения 6Е3П1Е. Площадь с нарушенной устойчивостью - 10,0 га. Выявленные причины повреждения: пихта - уссурийский полиграф, повреждения слабой степени (повсеместно заселены и частично отработаны единичные свежие ветровал и бурелом, свежий сухостой и усыхающие деревья); трутовик Гартига, повреждения слабой степени. Прогнозируется развитие очага уссурийского полиграфа на 10,0 га и ослабление лесного насаждения на 10,0 га.

Участковое лесничество	Урочище (дача)	Квартал	Выдел	Площадь выдела, га	Лесопатологический выдел	Площадь лесопатологического выдела, га	Вид мероприятия	Рекомендуемый срок проведения мероприятия, до
1	2	3	4	5	6	7	8	9

Дата проведения обследования: 02.10.2026

Исполнитель работ по проведению лесопатологического обследования:

лесничий	Игитов Александр Михайлович	КИРОВСКОЕ ОБЛАСТНОЕ ГОСУДАРСТВЕННОЕ КАЗЕННОЕ УЧРЕЖДЕНИЕ "КИРОВСКИЙ ЦЕНТР ЛЕСНОГО ХОЗЯЙСТВА"	+7 953 679-02-12	ДОКУМЕНТ ПОДПИСАН ЭЛЕКТРОННОЙ ПОДПИСЬЮ Сертификат: 877640951553178852747878839523054827 83 Владелец: Игитов Александр Михайлович Действителен: с 30.07.2026 по 23.10.2027	01.11.2026
(Руководитель юридического лица, индивидуальный предприниматель, ражданин, иное уполномоченное лицо)	(фамилия, имя, отчество (последнее при наличии)	(организация)	(телефон)	(подпись)	(дата)

1. Визуальное (рекогносцировочное) лесопатологическое обследование

(раздел включается в акт, в случае проведения лесопатологического обследования визуальным способом).

Наземное [X] Дистанционное [ ]

1.1. На площади 22.9 га фактическая таксационная характеристика лесного насаждения соответствует (не соответствует) таксационному описанию (нужное подчеркнуть).
Причины несоответствия: давность лесоустройства 10 и более лет
Ведомость участков с выявленными несоответствиями приведена в приложении 1 к Акту.

1.2. Лесные насаждения с нарушенной и утраченной устойчивостью выявлены на площади 0 га:

Участковое лесничество	Урочище (дача)	Квартал	Выдел	Площадь (га) насаждений:		Причины ослабления, повреждения
				с нарушенной устойчивостью	с утраченной устойчивостью	
1	2	3	4	5	6	7
Итого				0	0	

Состояние обследованных лесных насаждений приведено в приложениях 1.1 - 1.4 к Акту в зависимости от метода проведения ЛПО.

1.3. В обследованных лесных насаждениях прогнозируется:

Прогноз	Площадь, га
1	2
Ослабление лесных насаждений	2.2
Усыхание лесных насаждений различной степени	0
Развитие очагов вредных организмов	2.2

1.4. Обнаружено загрязнение лесного участка отходами и выбросами:

промышленными [ ] бытовыми [ ]

Вид загрязнения	Размеры загрязнения			Объем, куб. м	Площадь загрязнения, га
	длина, м	ширина, м	высота, м		
1	2	3	4	5	6

ЗАКЛЮЧЕНИЕ

Выполнено ЛПО выдела 11 квартала 13 Котельничского участкового лесничества на площади 2,2 га - участка леса, отнесенного приказом Управления РСХН по КО, УР и ПК от 16.09.2026 № 01/43-03/333 (в ред. от 12.10.2026 № 01/43-03/369) к буферной зоне очага карантинной фитосанитарной зоны по уссурийскому полиграфу. Насаждение здоровое, СКС - 1,45. Согласно п. 17 Правил санитарной безопасности в лесах (утв. Постановлением Правительства РФ от 30.05.2026 № 652) в здоровых и ослабленных насаждениях (СКС менее 2,51) мер ПРВО, включая СОМ, не назначается. // Примечания. Фактический состав насаждения 8Е2П+Ос. Выявленные причины повреждения: пихта - уссурийский полиграф, повреждения слабой степени (повсеместно заселены и частично отработаны единичные свежие ветровал и бурелом, свежий сухостой и усыхающие деревья). Прогнозируется развитие очага уссурийского полиграфа на 2,2 га и ослабление лесного насаждения на 2,2 га.

Участковое лесничество	Урочище (дача)	Квартал	Выдел	Площадь выдела, га	Лесопатологический выдел	Площадь лесопатологического выдела, га	Вид мероприятия	Рекомендуемый срок проведения мероприятия, до
1	2	3	4	5	6	7	8	9

Дата проведения обследования: 02.10.2026

Исполнитель работ по проведению лесопатологического обследования:

лесничий	Игитов Александр Михайлович	КИРОВСКОЕ ОБЛАСТНОЕ ГОСУДАРСТВЕННОЕ КАЗЕННОЕ УЧРЕЖДЕНИЕ "КИРОВСКИЙ ЦЕНТР ЛЕСНОГО ХОЗЯЙСТВА"	+7 953 679-02-12	ДОКУМЕНТ ПОДПИСАН ЭЛЕКТРОННОЙ ПОДПИСЬЮ Сертификат: 877640951553178852747878839523054827 83 Владелец: Игитов Александр Михайлович Действителен: с 30.07.2026 по 23.10.2027	01.11.2026
(Руководитель юридического лица, индивидуальный предприниматель, гражданин, иное уполномоченное лицо)	(фамилия, имя, отчество (последнее при наличии)	(организация)	(телефон)	(подпись)	(дата)

1. Визуальное (рекогносцировочное) лесопатологическое обследование

(раздел включается в акт, в случае проведения лесопатологического обследования визуальным способом).

Наземное [X] Дистанционное [ ]

1.1. На площади 22.9 га фактическая таксационная характеристика лесного насаждения соответствует (не соответствует) таксационному описанию (нужное подчеркнуть).
Причины несоответствия: давность лесоустройства 10 и более лет, проведенные ранее лесохозяйственные мероприятия
Ведомость участков с выявленными несоответствиями приведена в приложении 1 к Акту.

1.2. Лесные насаждения с нарушенной и утраченной устойчивостью выявлены на площади 0 га:

Участковое лесничество	Урочище (дача)	Квартал	Выдел	Площадь (га) насаждений:		Причины ослабления, повреждения
				с нарушенной устойчивостью	с утраченной устойчивостью	
1	2	3	4	5	6	7
Итого				0	0	

Состояние обследованных лесных насаждений приведено в приложениях 1.1 - 1.4 к Акту в зависимости от метода проведения ЛПО.

1.3. В обследованных лесных насаждениях прогнозируется:

Прогноз	Площадь, га
1	2
Ослабление лесных насаждений	0
Усыхание лесных насаждений различной степени	0
Развитие очагов вредных организмов	2

1.4. Обнаружено загрязнение лесного участка отходами и выбросами:

промышленными [ ] бытовыми [ ]

Вид загрязнения	Размеры загрязнения			Объем, куб. м	Площадь загрязнения, га
	длина, м	ширина, м	высота, м		
1	2	3	4	5	6

ЗАКЛЮЧЕНИЕ

Выполнено ЛПО выдела 12 квартала 13 Котельничского участкового лесничества на площади 2,0 га - участка леса, отнесенного приказом Управления РСХН по КО, УР и ПК от 16.09.2026 № 01/43-03/333 (в ред. от 12.10.2026 № 01/43-03/369) к буферной зоне очага карантинной фитосанитарной зоны по уссурийскому полиграфу. Насаждение ослабленное, СКС - 1,65. Согласно п. 17 Правил санитарной безопасности в лесах (утв. Постановлением Правительства РФ от 30.05.2026 № 652) в ослабленных насаждениях (СКС менее 2,51) мер ПРВО, включая СОМ, не назначается. // Примечания. Фактический состав насаждения 4Е3П2Е1Ос/9Ос1Е. Насаждение пройдено рубкой в 2011 г. Площадь с нарушенной устойчивостью - 2,0 га. Выявленные причины повреждения: пихта - уссурийский полиграф, повреждения слабой степени (повсеместно заселены и частично отработаны единичные свежие ветровал и бурелом, свежий сухостой и усыхающие деревья). Прогнозируется развитие очага уссурийского полиграфа на площади 2,0 га.

Участковое лесничество	Урочище (дача)	Квартал	Выдел	Площадь выдела, га	Лесопатологический выдел	Площадь лесопатологического выдела, га	Вид мероприятия	Рекомендуемый срок проведения мероприятия, до
1	2	3	4	5	6	7	8	9

Дата проведения обследования: 02.10.2026

Исполнитель работ по проведению лесопатологического обследования:

лесничий	Игитов Александр Михайлович	КИРОВСКОЕ ОБЛАСТНОЕ ГОСУДАРСТВЕННОЕ КАЗЕННОЕ УЧРЕЖДЕНИЕ "КИРОВСКИЙ ЦЕНТР ЛЕСНОГО ХОЗЯЙСТВА"	+7 953 679-02-12	ДОКУМЕНТ ПОДПИСАН ЭЛЕКТРОННОЙ ПОДПИСЬЮ Сертификат: 877640951553178852747878839523054827 83 Владелец: Игитов Александр Михайлович Действителен: с 30.07.2026 по 23.10.2027	01.11.2026
(Руководитель юридического лица, индивидуальный предприниматель, ражданин, иное уполномоченное лицо)	(фамилия, имя, отчество (последнее при наличии)	(организация)	(телефон)	(подпись)	(дата)

1. Визуальное (рекогносцировочное) лесопатологическое обследование

(раздел включается в акт, в случае проведения лесопатологического обследования визуальным способом).

Наземное [X] Дистанционное [ ]

1.1. На площади 22.9 га фактическая таксационная характеристика лесного насаждения соответствует (не соответствует) таксационному описанию (нужное подчеркнуть).
Причины несоответствия: давность лесоустройства 10 и более лет
Ведомость участков с выявленными несоответствиями приведена в приложении 1 к Акту.

1.2. Лесные насаждения с нарушенной и утраченной устойчивостью выявлены на площади 0 га:

Участковое лесничество	Урочище (дача)	Квартал	Выдел	Площадь (га) насаждений:		Причины ослабления, повреждения
				с нарушенной устойчивостью	с утраченной устойчивостью	
1	2	3	4	5	6	7
Итого				0	0	

Состояние обследованных лесных насаждений приведено в приложениях 1.1 - 1.4 к Акту в зависимости от метода проведения ЛПО.

1.3. В обследованных лесных насаждениях прогнозируется:

Прогноз	Площадь, га
1	2
Ослабление лесных насаждений	0.8
Усыхание лесных насаждений различной степени	0
Развитие очагов вредных организмов	0.8

1.4. Обнаружено загрязнение лесного участка отходами и выбросами:

промышленными [ ] бытовыми [ ]

Вид загрязнения	Размеры загрязнения			Объем, куб. м	Площадь загрязнения, га
	длина, м	ширина, м	высота, м		
1	2	3	4	5	6

ЗАКЛЮЧЕНИЕ

Выполнено ЛПО выдела 13 квартала 13 Котельничского участкового лесничества на площади 0,8 га - участка леса, отнесенного приказом Управления РСХН по КО, УР и ПК от 16.09.2026 № 01/43-03/333 (в ред. от 12.10.2026 № 01/43-03/369) к буферной зоне очага карантинной фитосанитарной зоны по уссурийскому полиграфу. Насаждение здоровое, СКС - 1,48. Согласно п. 17 Правил санитарной безопасности в лесах (утв. Постановлением Правительства РФ от 30.05.2026 № 652) в здоровых и ослабленных насаждениях (СКС менее 2,51) мер ПРВО, включая СОМ, не назначается. // Примечания. Фактический состав насаждения 8Е2П+Ос. Выявленные причины повреждения: пихта - уссурийский полиграф, повреждения слабой степени (повсеместно заселены и частично отработаны единичные свежие ветровал и бурелом, свежий сухостой и усыхающие деревья). Прогнозируется развитие очага уссурийского полиграфа на 0,8 га и ослабление лесного насаждения на 0,8 га.

Участковое лесничество	Урочище (дача)	Квартал	Выдел	Площадь выдела, га	Лесопатологический выдел	Площадь лесопатологического выдела, га	Вид мероприятия	Рекомендуемый срок проведения мероприятия, до
1	2	3	4	5	6	7	8	9

Дата проведения обследования: 02.10.2026

Исполнитель работ по проведению лесопатологического обследования:

лесничий	Игитов Александр Михайлович	КИРОВСКОЕ ОБЛАСТНОЕ ГОСУДАРСТВЕННОЕ КАЗЕННОЕ УЧРЕЖДЕНИЕ "КИРОВСКИЙ ЦЕНТР ЛЕСНОГО ХОЗЯЙСТВА"	+7 953 679-02-12	ДОКУМЕНТ ПОДПИСАН ЭЛЕКТРОННОЙ ПОДПИСЬЮ Сертификат: 877640951553178852747878839523054827 83 Владелец: Игитов Александр Михайлович Действителен: с 30.07.2026 по 23.10.2027	01.11.2026
(Руководитель юридического лица, индивидуальный предприниматель, ражданин, иное уполномоченное лицо)	(фамилия, имя, отчество (последнее при наличии)	(организация)	(телефон)	(подпись)	(дата)

1. Визуальное (рекогносцировочное) лесопатологическое обследование

(раздел включается в акт, в случае проведения лесопатологического обследования визуальным способом).

Наземное [X] Дистанционное [ ]

1.1. На площади 22.9 га фактическая таксационная характеристика лесного насаждения соответствует (не соответствует) таксационному описанию (нужное подчеркнуть).
Причины несоответствия: давность лесоустройства 10 и более лет
Ведомость участков с выявленными несоответствиями приведена в приложении 1 к Акту.

1.2. Лесные насаждения с нарушенной и утраченной устойчивостью выявлены на площади 0 га:

Участковое лесничество	Урочище (дача)	Квартал	Выдел	Площадь (га) насаждений:		Причины ослабления, повреждения
				с нарушенной устойчивостью	с утраченной устойчивостью	
1	2	3	4	5	6	7
Итого				0	0	

Состояние обследованных лесных насаждений приведено в приложениях 1.1 - 1.4 к Акту в зависимости от метода проведения ЛПО.

1.3. В обследованных лесных насаждениях прогнозируется:

Прогноз	Площадь, га
1	2
Ослабление лесных насаждений	0.7
Усыхание лесных насаждений различной степени	0
Развитие очагов вредных организмов	0.7

1.4. Обнаружено загрязнение лесного участка отходами и выбросами:

промышленными [ ] бытовыми [ ]

Вид загрязнения	Размеры загрязнения			Объем, куб. м	Площадь загрязнения, га
	длина, м	ширина, м	высота, м		
1	2	3	4	5	6

ЗАКЛЮЧЕНИЕ

Выполнено ЛПО выдела 14 квартала 13 Котельничского участкового лесничества на площади 0,7 га - участка леса, отнесенного приказом Управления РСХН по КО, УР и ПК от 16.09.2026 № 01/43-03/333 (в ред. от 12.10.2026 № 01/43-03/369) к буферной зоне очага карантинной фитосанитарной зоны по уссурийскому полиграфу. Насаждение здоровое, СКС - 1,49. Согласно п. 17 Правил санитарной безопасности в лесах (утв. Постановлением Правительства РФ от 30.05.2026 № 652) в здоровых и ослабленных насаждениях (СКС менее 2,51) мер ПРВО, включая СОМ, не назначается. // Примечания. Фактический состав насаждения 7Е3П. Выявленные причины повреждения: пихта - уссурийский полиграф, повреждения слабой степени (повсеместно заселены и частично отработаны единичные свежие ветровал и бурелом, свежий сухостой и усыхающие деревья). Прогнозируется развитие очага уссурийского полиграфа на 0,7 га и ослабление лесного насаждения на 0,7 га.

Участковое лесничество	Урочище (дача)	Квартал	Выдел	Площадь выдела, га	Лесопатологический выдел	Площадь лесопатологического выдела, га	Вид мероприятия	Рекомендуемый срок проведения мероприятия, до
1	2	3	4	5	6	7	8	9

Дата проведения обследования: 02.10.2026

Исполнитель работ по проведению лесопатологического обследования:

лесничий	Игитов Александр Михайлович	КИРОВСКОЕ ОБЛАСТНОЕ ГОСУДАРСТВЕННОЕ КАЗЕННОЕ УЧРЕЖДЕНИЕ "КИРОВСКИЙ ЦЕНТР ЛЕСНОГО ХОЗЯЙСТВА"	+7 953 679-02-12	ДОКУМЕНТ ПОДПИСАН ЭЛЕКТРОННОЙ ПОДПИСЬЮ Сертификат: 877640951553178852747878839523054827 83 Владелец: Игитов Александр Михайлович Действителен: с 30.07.2026 по 23.10.2027	01.11.2026
(Руководитель юридического лица, индивидуальный предприниматель, ражданин, иное уполномоченное лицо)	(фамилия, имя, отчество (последнее при наличии)	(организация)	(телефон)	(подпись)	(дата)

1. Визуальное (рекогносцировочное) лесопатологическое обследование

(раздел включается в акт, в случае проведения лесопатологического обследования визуальным способом).

Наземное [X] Дистанционное [ ]

1.1. На площади 22.9 га фактическая таксационная характеристика лесного насаждения соответствует (не соответствует) таксационному описанию (нужное подчеркнуть).
Причины несоответствия: давность лесоустройства 10 и более лет, проведенные ранее лесохозяйственные мероприятия
Ведомость участков с выявленными несоответствиями приведена в приложении 1 к Акту.

1.2. Лесные насаждения с нарушенной и утраченной устойчивостью выявлены на площади 0 га:

Участковое лесничество	Урочище (дача)	Квартал	Выдел	Площадь (га) насаждений:		Причины ослабления, повреждения
				с нарушенной устойчивостью	с утраченной устойчивостью	
1	2	3	4	5	6	7
Итого				0	0	

Состояние обследованных лесных насаждений приведено в приложениях 1.1 - 1.4 к Акту в зависимости от метода проведения ЛПО.

1.3. В обследованных лесных насаждениях прогнозируется:

Прогноз	Площадь, га
1	2
Ослабление лесных насаждений	0
Усыхание лесных насаждений различной степени	0
Развитие очагов вредных организмов	3.6

1.4. Обнаружено загрязнение лесного участка отходами и выбросами:

промышленными [ ] бытовыми [ ]

Вид загрязнения	Размеры загрязнения			Объем, куб. м	Площадь загрязнения, га
	длина, м	ширина, м	высота, м		
1	2	3	4	5	6

ЗАКЛЮЧЕНИЕ

Выполнено ЛПО выдела 19 квартала 13 Котельничского участкового лесничества на площади 3,6 га - участка леса, отнесенного приказом Управления РСХН по КО, УР и ПК от 16.09.2026 № 01/43-03/333 (в ред. от 12.10.2026 № 01/43-03/369) к буферной зоне очага карантинной фитосанитарной зоны по уссурийскому полиграфу. Насаждение ослабленное, СКС - 1,64. Согласно п. 17 Правил санитарной безопасности в лесах (утв. Постановлением Правительства РФ от 30.05.2026 № 652) в ослабленных насаждениях (СКС менее 2,51) мер ПРВО, включая СОМ, не назначается. // Примечания. Фактический состав насаждения 4Е2П2Е2П/9Ос1Б. Насаждение пройдено рубкой в 2009-2011 гг. Площадь с нарушенной устойчивостью - 3,6 га. Выявленные причины повреждения: пихта - уссурийский полиграф, повреждения слабой степени (повсеместно заселены и частично отработаны единичные свежие ветровал и бурелом, свежий сухостой и усыхающие); трутовик Гартига, повреждения слабой степени. Прогнозируется развитие очага уссурийского полиграфа на 3,6 га.

Участковое лесничество	Урочище (дача)	Квартал	Выдел	Площадь выдела, га	Лесопатологический выдел	Площадь лесопатологического выдела, га	Вид мероприятия	Рекомендуемый срок проведения мероприятия, до
1	2	3	4	5	6	7	8	9

Дата проведения обследования: 02.10.2026

Исполнитель работ по проведению лесопатологического обследования:

лесничий	Игитов Александр Михайлович	КИРОВСКОЕ ОБЛАСТНОЕ ГОСУДАРСТВЕННОЕ КАЗЕННОЕ УЧРЕЖДЕНИЕ "КИРОВСКИЙ ЦЕНТР ЛЕСНОГО ХОЗЯЙСТВА"	+7 953 679-02-12	ДОКУМЕНТ ПОДПИСАН ЭЛЕКТРОННОЙ ПОДПИСЬЮ Сертификат: 877640951553178852747878839523054827 83 Владелец: Игитов Александр Михайлович Действителен: с 30.07.2026 по 23.10.2027	01.11.2026
(Руководитель юридического лица, индивидуальный предприниматель, ражданин, иное уполномоченное лицо)	(фамилия, имя, отчество (последнее при наличии)	(организация)	(телефон)	(подпись)	(дата)

1. Визуальное (рекогносцировочное) лесопатологическое обследование

(раздел включается в акт, в случае проведения лесопатологического обследования визуальным способом).

Наземное [X] Дистанционное [ ]

1.1. На площади 22.9 га фактическая таксационная характеристика лесного насаждения соответствует (не соответствует) таксационному описанию (нужное подчеркнуть).
Причины несоответствия: давность лесоустройства 10 и более лет, проведенные ранее лесохозяйственные мероприятия
Ведомость участков с выявленными несоответствиями приведена в приложении 1 к Акту.

1.2. Лесные насаждения с нарушенной и утраченной устойчивостью выявлены на площади 0 га:

Участковое лесничество	Урочище (дача)	Квартал	Выдел	Площадь (га) насаждений:		Причины ослабления, повреждения
				с нарушенной устойчивостью	с утраченной устойчивостью	
1	2	3	4	5	6	7
Итого				0	0	

Состояние обследованных лесных насаждений приведено в приложениях 1.1 - 1.4 к Акту в зависимости от метода проведения ЛПО.

1.3. В обследованных лесных насаждениях прогнозируется:

Прогноз	Площадь, га
1	2
Ослабление лесных насаждений	0
Усыхание лесных насаждений различной степени	0
Развитие очагов вредных организмов	0.8

1.4. Обнаружено загрязнение лесного участка отходами и выбросами:

промышленными [ ] бытовыми [ ]

Вид загрязнения	Размеры загрязнения			Объем, куб. м	Площадь загрязнения, га
	длина, м	ширина, м	высота, м		
1	2	3	4	5	6

ЗАКЛЮЧЕНИЕ

Выполнено ЛПО выдела 20 квартала 13 Котельничского участкового лесничества на площади 0,8 га - участка леса, отнесенного приказом Управления РСХН по КО, УР и ПК от 16.09.2026 № 01/43-03/333 (в ред. от 12.10.2026 № 01/43-03/369) к буферной зоне очага карантинной фитосанитарной зоны по уссурийскому полиграфу. Насаждение ослабленное, СКС - 1,56. Согласно п. 17 Правил санитарной безопасности в лесах (утв. Постановлением Правительства РФ от 30.05.2026 № 652) в ослабленных насаждениях (СКС менее 2,51) мер ПРВО, включая СОМ, не назначается. // Примечания. Фактический состав насаждения 7Е3П+Б/9Ос1Б. Насаждение пройдено рубкой в 2012 г. Площадь с нарушенной устойчивостью - 0,8 га. Выявленные причины повреждения: пихта - уссурийский полиграф, повреждения слабой степени (повсеместно заселены и частично отработаны единичные свежие ветровал и бурелом, свежий сухостой и усыхающие); трутовик Гартига, повреждения слабой степени. Прогнозируется развитие очага уссурийского полиграфа на площади 0,8 га.

Участковое лесничество	Урочище (дача)	Квартал	Выдел	Площадь выдела, га	Лесопатологический выдел	Площадь лесопатологического выдела, га	Вид мероприятия	Рекомендуемый срок проведения мероприятия, до
1	2	3	4	5	6	7	8	9

Дата проведения обследования: 02.10.2026

Исполнитель работ по проведению лесопатологического обследования:

лесничий	Игитов Александр Михайлович	КИРОВСКОЕ ОБЛАСТНОЕ ГОСУДАРСТВЕННОЕ КАЗЕННОЕ УЧРЕЖДЕНИЕ "КИРОВСКИЙ ЦЕНТР ЛЕСНОГО ХОЗЯЙСТВА"	+7 953 679-02-12	ДОКУМЕНТ ПОДПИСАН ЭЛЕКТРОННОЙ ПОДПИСЬЮ Сертификат: 877640951553178852747878839523054827 83 Владелец: Игитов Александр Михайлович Действителен: с 30.07.2026 по 23.10.2027	01.11.2026
(Руководитель юридического лица, индивидуальный предприниматель, ражданин, иное уполномоченное лицо)	(фамилия, имя, отчество (последнее при наличии)	(организация)	(телефон)	(подпись)	(дата)

1. Визуальное (рекогносцировочное) лесопатологическое обследование

(раздел включается в акт, в случае проведения лесопатологического обследования визуальным способом).

Наземное [X] Дистанционное [ ]

1.1. На площади 22.9 га фактическая таксационная характеристика лесного насаждения соответствует (не соответствует) таксационному описанию (нужное подчеркнуть).
Причины несоответствия: давность лесоустройства 10 и более лет, проведенные ранее лесохозяйственные мероприятия
Ведомость участков с выявленными несоответствиями приведена в приложении 1 к Акту.

1.2. Лесные насаждения с нарушенной и утраченной устойчивостью выявлены на площади 0 га:

Участковое лесничество	Урочище (дача)	Квартал	Выдел	Площадь (га) насаждений:		Причины ослабления, повреждения
				с нарушенной устойчивостью	с утраченной устойчивостью	
1	2	3	4	5	6	7
Итого				0	0	

Состояние обследованных лесных насаждений приведено в приложениях 1.1 - 1.4 к Акту в зависимости от метода проведения ЛПО.

1.3. В обследованных лесных насаждениях прогнозируется:

Прогноз	Площадь, га
1	2
Ослабление лесных насаждений	0
Усыхание лесных насаждений различной степени	0
Развитие очагов вредных организмов	1.3

1.4. Обнаружено загрязнение лесного участка отходами и выбросами:

промышленными [ ] бытовыми [ ]

Вид загрязнения	Размеры загрязнения			Объем, куб. м	Площадь загрязнения, га
	длина, м	ширина, м	высота, м		
1	2	3	4	5	6

ЗАКЛЮЧЕНИЕ

Выполнено ЛПО выдела 21 квартала 13 Котельничского участкового лесничества на площади 1,3 га - участка леса, отнесенного приказом Управления РСХН по КО, УР и ПК от 16.09.2026 № 01/43-03/333 (в ред. от 12.10.2026 № 01/43-03/369) к буферной зоне очага карантинной фитосанитарной зоны по уссурийскому полиграфу. Насаждение ослабленное, СКС - 1,64. Согласно п. 17 Правил санитарной безопасности в лесах (утв. Постановлением Правительства РФ от 30.05.2026 № 652) в ослабленных насаждениях (СКС менее 2,51) мер ПРВО, включая СОМ, не назначается. // Примечания. Фактический состав насаждения 7Е3П/8Ос1Б1Е. Насаждение пройдено рубкой в 2011 г. Площадь с нарушенной устойчивостью - 1,3 га. Выявленные причины повреждения: пихта - уссурийский полиграф, повреждения слабой степени (повсеместно заселены и частично отработаны единичные свежие ветровал и бурелом, свежий сухостой и усыхающие деревья). Прогнозируется развитие очага уссурийского полиграфа на площади 1,3 га.

Участковое лесничество	Урочище (дача)	Квартал	Выдел	Площадь выдела, га	Лесопатологический выдел	Площадь лесопатологического выдела, га	Вид мероприятия	Рекомендуемый срок проведения мероприятия, до
1	2	3	4	5	6	7	8	9

Дата проведения обследования: 02.10.2026

Исполнитель работ по проведению лесопатологического обследования:

лесничий	Игитов Александр Михайлович	КИРОВСКОЕ ОБЛАСТНОЕ ГОСУДАРСТВЕННОЕ КАЗЕННОЕ УЧРЕЖДЕНИЕ "КИРОВСКИЙ ЦЕНТР ЛЕСНОГО ХОЗЯЙСТВА"	+7 953 679-02-12	ДОКУМЕНТ ПОДПИСАН ЭЛЕКТРОННОЙ ПОДПИСЬЮ Сертификат: 877640951553178852747878839523054827 83 Владелец: Игитов Александр Михайлович Действителен: с 30.07.2026 по 23.10.2027	01.11.2026
(Руководитель юридического лица, индивидуальный предприниматель, ражданин, иное уполномоченное лицо)	(фамилия, имя, отчество (последнее при наличии)	(организация)	(телефон)	(подпись)	(дата)

Приложение 1
к форме акта лесопатологического
обследования, утвержденной
Приказом Минприроды России
от 24 февраля 2026 г. № 97

Ведомость участков леса с выявленными несоответствиями таксационным описаниям

Субъект Российской Федерации Кировская область Лесничество Котельничское
Участковое лесничество Котельничское Урочище (дача)

Год проведения лесоустройства	Номер квартала	Номер выдела	Площадь выдела, га	Целевое назначение лесов	Категория защитных лесов	ОЗУ	Источник данных	Номер лесопатологического выдела	Площадь лесопатологического выдела, га	Таксационная характеристика									Заложено пробных площадей	
										состав	порода	возраст, лет	средняя высота, м	средний диаметр, см	тип леса	полнота	бонитет	запас, куб. м /га	количество, шт.	Общая площадь, га
1	2	3	4	5	6	7	8	9	10	11	12	13	14	15	16	17	18	19	20	21
2000	13	5	1.5	Эксплуатационные леса	Эксплуатационные леса		ТО	х	х	1 ярус древостоя 8Е2П+Б+ОС	Ель	45	18	18	Кисличный	0.6	1	128	0	0
											Пихта							32		
											Береза									
											Осина									
							Ф	1	1.5	1 ярус древостоя 8Е2П+Б+ОС	Ель	70	24	26		0.6		200		
											Пихта		23	24				50		
											Береза									
											Осина									
2000	13	9	10	Эксплуатационные леса	Эксплуатационные леса		ТО	х	х	1 ярус древостоя 6Е3П1Е	Ель	75	24	26	Кисличный	0.7	1	162	0	0
											Пихта		23	24				81		
											Ель	50	18	20				27		
							Ф	1	10	1 ярус древостоя 6Е3П1Е	Ель	100	27	36		0.7		198		
											Пихта		26	32				99		
											Ель	70	23	24				33		
2000	13	11	2.2	Эксплуатационные леса	Эксплуатационные леса		ТО	х	х	1 ярус древостоя 6Е2П2ОС	Ель	40	14	14	Кисличный	0.6	2	66	0	0
											Пихта							22		
											Осина							22		
							Ф	1	2.2	1 ярус древостоя 8Е2П+ОС	Ель	65	20	24		0.7		176		
											Пихта		19	22				44		
											Осина									
2000	13	12	2	Эксплуатационные леса	Эксплуатационные леса		ТО	х	х	1 ярус древостоя 5Е3П1Е1ОС	Ель	85	24	26	Кисличный	0.6	2	115	0	0
											Пихта		23	24				69		
											Ель	60	20	20				23		
											Осина		25	28				23		
							Ф	1	2	1 ярус древос	Ель	110	27	36		0.4		72		

Год проведения лесоустройства	Номер квартала	Номер выдела	Площадь выдела, га	Целевое назначение лесов	Категория защитных лесов	ОЗУ	Источник данных	Номер лесопатологического выдела	Площадь лесопатологического выдела, га	Таксационная характеристика									Заложено пробных площадей	
										состав	порода	возраст, лет	средняя высота, м	средний диаметр, см	тип леса	полнота	бонитет	запас, куб. м /га	количество, шт.	Общая площадь, га
1	2	3	4	5	6	7	8	9	10	11	12	13	14	15	16	17	18	19	20	21
										тоя 4Е3П2 Е1ОС	Пихта		26	32				54		
											Ель	75	21	24				36		
											Осина		26	36				18		
										2 ярус древостоя 9ОС1Е	Осина	15	8	8		0.4		27		
											Ель							3		
2000	13	13	0.8	Эксплуатационные леса	Эксплуатационные леса		ТО	х	х	1 ярус древостоя 8Е2П+ ОС	Ель	55	18	20	Кисличный	0.7	2	152	0	0
											Пихта							38		
											Осина									
							Ф	1	0.8	1 ярус древостоя 8Е2П+ ОС	Ель	80	23	24		0.7		216		
											Пихта		22	24				54		
											Осина									
2000	13	14	0.7	Эксплуатационные леса	Эксплуатационные леса		ТО	х	х	1 ярус древостоя 7Е3П+ ОС	Ель	55	18	20	Кисличный	0.7	2	133	0	0
											Пихта							57		
											Осина									
							Ф	1	0.7	1 ярус древостоя 7Е3П	Ель	80	23	24		0.7		189		
											Пихта		22	24				81		
2000	13	19	3.6	Эксплуатационные леса	Эксплуатационные леса		ТО	х	х	1 ярус древостоя 6Е4П	Ель	85	25	26	Кисличный	0.7	1	174	0	0
											Пихта		23	24				116		
							Ф	1	3.6	1 ярус древостоя 4Е2П2 Е2П	Ель	100	27	32		0.4		68		
											Пихта		26	32				34		
											Ель	65	21	24				34		
											Пихта		21	24				34		
										2 ярус древостоя 9ОС1Б	Осина	15	9	8		0.4		27		
											Береза							3		
2000	13	20	0.8	Эксплуатационные леса	Эксплуатационные леса		ТО	х	х	1 ярус древостоя 7Е3П	Ель	60	21	22	Кисличный	0.8	1	182	0	0
											Пихта		18	20				78		
							Ф	1	0.8	1 ярус древостоя 7Е3П+ Б	Ель	85	27	32		0.3		91		
											Пихта		26	32				39		
											Береза									
										2 ярус древостоя 9ОС1Б	Осина	15	9	8		0.4		27		
											Береза							3		

Год проведения лесоустройства	Номер квартала	Номер выдела	Площадь выдела, га	Целевое назначение лесов	Категория защитных лесов	ОЗУ	Источник данных	Номер лесопатологического выдела	Площадь лесопатологического выдела, га	Таксационная характеристика									Заложено пробных площадей	
										состав	порода	возраст, лет	средняя высота, м	средний диаметр, см	тип леса	полнота	бонитет	запас, куб. м /га	количество, шт.	Общая площадь, га
1	2	3	4	5	6	7	8	9	10	11	12	13	14	15	16	17	18	19	20	21
2000	13	21	1.3	Эксплуатационные леса	Эксплуатационные леса		ТО	x	x	1 ярус древостоя 7Е3П	Ель	85	24	26	Кисличный	0.7	1	203	0	0
											Пихта		23	24				87		
							Ф	1	1.3	1 ярус древостоя 7Е3П	Ель	100	24	26		0.3		91		
											Пихта		23	24				54		
										2 ярус древостоя 8ОС1Б1Е	Осина	15	8	10		0.5		32		
											Береза							4		
											Ель							4		

Условные обозначения:
ТО - таксационные описания; Ф - фактическая характеристика лесного насаждения

Исполнитель работ по проведению лесопатологического обследования:

лесничий	Игитов Александр Михайлович	КИРОВСКОЕ ОБЛАСТНОЕ ГОСУДАРСТВЕННОЕ КАЗЕННОЕ УЧРЕЖДЕНИЕ "КИРОВСКИЙ ЦЕНТР ЛЕСНОГО ХОЗЯЙСТВА"	+7 953 679-02-12	ДОКУМЕНТ ПОДПИСАН ЭЛЕКТРОННОЙ ПОДПИСЬЮ Сертификат: 877640951553178852747878839523054827 83 Владелец: Игитов Александр Михайлович Действителен: с 30.07.2026 по 23.10.2027	01.11.2026
(Руководитель юридического лица, индивидуальный предприниматель, ражданин, иное уполномоченное лицо)	(фамилия, имя, отчество (последнее при наличии)	(организация)	(телефон)	(подпись)	(дата)

Приложение 1.1
к форме акта лесопатологического
обследования, утвержденной
Приказом Минприроды России
от 24 февраля 2026 г. № 97

Результаты проведения лесопатологического обследования лесных насаждений за октябрь 2026 г.

Субъект Российской Федерации: Кировская область — Лесничество: Котельничское
Участковое лесничество: Котельничское — Урочище (дача):

Номер квартала	Номер выдела	Площадь выдела, га	Целевое назначение лесов	Категория защитных лесов	ОЗУ	Номер лесопатологического выдела	Площадь лесопатологического выдела, га	Таксационная характеристика лесного насаждения									Число деревьев на временной пробной площади, шт.	Распределение деревьев по категориям состояния, % от запаса														Причина ослабления, повреждения	Подлежит рубке, % от запаса	Назначенные мероприятия	
								состав	порода	возраст	средняя высота, м	средний диаметр, см	тип леса	полнота	бонитет	запас, куб.м./га		без признаков ослабления		ослабленные		сильно ослабленные		усыхающие		свежий сухостой	свежий ветровал	свежий бурелом	старый сухостой	старый ветровал	старый бурелом			вид	площадь, га
																		Н	Р	Н	Р	Н	Р	Н	Р										
1	2	3	4	5	6	7	8	9	10	11	12	13	14	15	16	17	18	19	20	21	22	23	24	25	26	27	28	29	30	31	32	33	34	35	36
13	5	1.5	Эксплуатационные леса	Эксплуатационные леса		1	1.5	1 ярус древостоя 8Е2П2ОС1Б	Ель	70	24	26	Кисличный	0.6	1	200		80		9		5		1		1	1		1	2			4		
									Пихта		23	24				50		70		15		8		1		1	1		1	2	1		1		
									Осина	85	27	32				62		55		25		14		1			1		1	2	1		1		
									Береза		26	26				31		80		12		5		1			1			1					
13	9	10	Эксплуатационные леса	Эксплуатационные леса		1	10	1 ярус древостоя 6Е3П1Е	Ель	100	27	36	Кисличный	0.7	1	198		70		16		8		1		1	1		1	2			3		
									Пихта		26	32				99		65		18		9		2		1	1		1	2	1		2		
									Ель	70	23	24				33		80		9		5		1		1	1		1	2			1		
13	11	2.2	Эксплуатационные леса	Эксплуатационные леса		1	2.2	1 ярус древостоя 8Е2П+ОС	Ель	65	20	24	Кисличный	0.7	2	176		80		9		5		1		1	1		1	2			4		
									Пихта		19	22				44		70		15		8		1		1	1		1	2	1		1		
									Осина									60		25		10								5					
13	12	2	Эксплуатационные леса	Эксплуатационные леса		1	2	1 ярус древостоя 4Е3П2Е1ОС	Ель	110	27	36	Кисличный	0.4	2	72		65		18		9		1		1	1		2	3			3		
									Пихта		26	32				54		55		24		12		2		1	1		1	3	1		2		
									Ель	75	21	24				36		70		16		7		1		1	1		1	3			1		

Номер квартала	Номер выдела	Площадь выдела, га	Целевое назначение лесов	Категория защитных лесов	ОЗУ	Номер лесопатологического выдела	Площадь лесопатологического выдела, га	Таксационная характеристика лесного насаждения								Число деревьев на временной пробной площади, шт.	Распределение деревьев по категориям состояния, % от запаса														Причина ослабления, повреждения	Подлежит рубке, % от запаса	Назначенные мероприятия	
								состав	порода	возраст	средняя высота, м	средний диаметр, см	тип леса	полнота	бонитет	запас, куб.м./га		без признаков ослабления		ослабленные		сильно ослабленные		усыхающие		свежий сухостой	свежий ветровал	свежий бурелом	старый сухостой	старый ветровал	старый бурелом			вид	площадь, га
																		Н	Р	Н	Р	Н	Р	Н	Р									
1	2	3	4	5	6	7	8	9	10	11	12	13	14	15	16	17	18	19	20	21	22	23	24	25	26	27	28	29	30	31	32	33	34	35	36
									Осина		26	36				18		60		25		10								5			1		
								2 ярус древостоя 9ОС1Е	Осина	15	8	8		0.4		27		80		10		5								5			1		
									Ель							3		80		10		5								5					
13	13	0.8	Эксплуатационные леса	Эксплуатационные леса		1	0.8	1 ярус древостоя 8Е2П+ОС	Ель	80	23	24	Кисличный	0.7	2	216		77		12		5		1		1	1		1	2			4		
									Пихта		22	24				54		70		15		8		1		1	1		1	2	1		1		
									Осина									60		25		10								5					
13	14	0.7	Эксплуатационные леса	Эксплуатационные леса		1	0.7	1 ярус древостоя 7Е3П	Ель	80	23	24	Кисличный	0.7	2	189		77		12		5		1		1	1		1	2			3		
									Пихта		22	24				81		70		15		8		1		1	1		1	2	1		2		
13	19	3.6	Эксплуатационные леса	Эксплуатационные леса		1	3.6	1 ярус древостоя 4Е2П2Е2П	Ель	100	27	32	Кисличный	0.4	1	68		65		18		9		1		1	1		2	3			3		
									Пихта		26	32				34		55		24		12		2		1	1		1	3	1		1		
									Ель	65	21	24				34		70		16		7		1		1	1		1	3			1		
									Пихта		21	24				34		65		18		9		1		1	1		1	3	1		1		
								2 ярус древостоя 9ОС1Б	Осина	15	9	8		0.4		27		80		10		5								5			1		
									Береза							3		80		10		5								5					
13	20	0.8	Эксплуатационные леса	Эксплуатационные леса		1	0.8	1 ярус древостоя 7Е3П+Б	Ель	85	27	32	Кисличный	0.3	1	91		70		16		7		1		1	1		1	3			4		
									Пихта		26	32				39		65		18		9		1		1	1		1	3	1		2		
									Береза									80		15		5		0		0	0		0	0			1		
								2 ярус древостоя 9ОС1Б	Осина	15	9	8		0.4		27		80		10		5								5			1		
									Береза							3		80		10		5								5					

Номер квартала	Номер выдела	Площадь выдела, га	Целевое назначение лесов	Категория защитных лесов	ОЗУ	Номер лесопатологического выдела	Площадь лесопатологического выдела, га	Таксационная характеристика лесного насаждения									Число деревьев на временной пробной площади, шт.	Распределение деревьев по категориям состояния, % от запаса														Причина ослабления, повреждения	Подлежит рубке, % от запаса	Назначенные мероприятия	
								состав	порода	возраст	средняя высота, м	средний диаметр, см	тип леса	полнота	бонитет	запас, куб.м./га		без признаков ослабления		ослабленные		сильно ослабленные		усыхающие		свежий сухостой	свежий ветровал	свежий бурелом	старый сухостой	старый ветровал	старый бурелом			вид	площадь, га
																		Н	Р	Н	Р	Н	Р	Н	Р										
1	2	3	4	5	6	7	8	9	10	11	12	13	14	15	16	17	18	19	20	21	22	23	24	25	26	27	28	29	30	31	32	33	34	35	36
13	21	1.3	Эксплуатационные леса	Эксплуатационные леса		1	1.3	1 ярус древостоя 7Е3П	Ель	100	24	26	Кисличный	0.3	1	91		65		18		9		1		1	1		2	3			4		
									Пихта		23	24				54		55		24		12		2		1	1		1	3	1		2		
								2 ярус древостоя 8ОС1Б1Е	Осина	15	8	10		0.5		32		80		10		5								5			1		
									Береза							4		80		10		5								5					
									Ель							4		80		10		5								5					

Условные обозначения:
Н - деревья не подлежат рубке; Р - деревья подлежат рубке.

Исполнитель работ по проведению лесопатологического обследования:

лесничий	Игитов Александр Михайлович	КИРОВСКОЕ ОБЛАСТНОЕ ГОСУДАРСТВЕННОЕ КАЗЕННОЕ УЧРЕЖДЕНИЕ "КИРОВСКИЙ ЦЕНТР ЛЕСНОГО ХОЗЯЙСТВА"	+7 953 679-02-12	ДОКУМЕНТ ПОДПИСАН ЭЛЕКТРОННОЙ ПОДПИСЬЮ Сертификат: 877640951553178852747878839523054827 83 Владелец: Игитов Александр Михайлович Действителен: с 30.07.2026 по 23.10.2027	01.11.2026
(Руководитель юридического лица, индивидуальный предприниматель, ражданин, иное уполномоченное лицо)	(фамилия, имя, отчество (последнее при наличии)	(организация)	(телефон)	(подпись)	(дата)

Приложение 1.2
к форме акта лесопатологического
обследования, утвержденной
Приказом Минприроды России
от 24 февраля 2026 г. № 97

Результаты проведения лесопатологического обследования лесных насаждений, поврежденных вредителями леса (хвое-листогрызущими) за октябрь 2026 г.

Субъект Российской Федерации Кировская область Лесничество Котельничское

Участковое лесничество Котельничское Урочище (дача) _____

Номер квартала	Номер выдела	Площадь выдела, га	Целевое назначение лесов	Категория защитных лесов	Номер лесопатологического выдела	Площадь лесопатологического выдела, га	Таксационная характеристика лесного насаждения									Вид вредителя	Доля поврежденных деревьев, % от количества	Распределение деревьев по степени объедания кроны, % от числа стволов				Фаза развития вредителя
							состав	порода	возраст	средняя высота, м	средний диаметр, см	тип леса	полнота	бонитет	запас, куб.м./га			до 25	25 - 50	25 - 50	более 75	
1	2	3	4	5	6	7	8	9	10	11	12	13	14	15	16	17	18	19	20	21	22	23

Исполнитель работ по проведению лесопатологического обследования:

лесничий	Игитов Александр Михайлович	КИРОВСКОЕ ОБЛАСТНОЕ ГОСУДАРСТВЕННОЕ КАЗЕННОЕ УЧРЕЖДЕНИЕ "КИРОВСКИЙ ЦЕНТР ЛЕСНОГО ХОЗЯЙСТВА"	+7 953 679-02-12	ДОКУМЕНТ ПОДПИСАН ЭЛЕКТРОННОЙ ПОДПИСЬЮ Сертификат: 877640951553178852747878839523054827 83 Владелец: Игитов Александр Михайлович Действителен: с 30.07.2026 по 23.10.2027	01.11.2026
(Руководитель юридического лица, индивидуальный предприниматель, ражданин, иное уполномоченное лицо)	(фамилия, имя, отчество (последнее при наличии)	(организация)	(телефон)	(подпись)	(дата)

Приложение 1.3
к форме акта лесопатологического
обследования, утвержденной
Приказом Минприроды России
от 24 февраля 2026 г. № 97

Результаты проведения лесопатологического обследования лесных насаждений с использованием авиационных средств

Субъект Российской Федерации	Кировская область	Лесничество	Котельничское
Участковое лесничество	Котельничское	Урочище (дача)	
Государственный знак летательного аппарата		Регистрационный знак летательного аппарата	
Изготовитель		Тип летательного аппарата	
Серийный идентификационный номер воздушного судна			
Дата вылета		Местное время вылета	
Пункт вылета		Время полёта	

Номер квартала	Номер выдела	Номер лесопатологического выдела	Площадь лесопатологического выдела, га	Перечень таксационных выделов, входящих в лесопатологический выдел	Повреждаемая порода	Доля усыхающих и погибших деревьев, %							Степень повреждения полога, %		Тип распределения поврежденных (погибших) деревьев (равномерное, групповое, куртинное, сплошное усыхание (повреждение)	Причины ослабления, повреждения	Назначенные мероприятия		
						усыхающие	свежий сухостой	старый сухостой	свежий ветровал	свежий бурелом	старый ветровал	старый бурелом	дефолиация	дехромация			вид	площадь, га	Сроки проведения
1	2	3	4	5	6	7	8	9	10	11	12	13	14	15	16	17	18	19	20

Исполнитель работ по проведению лесопатологического обследования:

лесничий	Игитов Александр Михайлович	КИРОВСКОЕ ОБЛАСТНОЕ ГОСУДАРСТВЕННОЕ КАЗЕННОЕ УЧРЕЖДЕНИЕ "КИРОВСКИЙ ЦЕНТР ЛЕСНОГО ХОЗЯЙСТВА"	+7 953 679-02-12	ДОКУМЕНТ ПОДПИСАН ЭЛЕКТРОННОЙ ПОДПИСЬЮ Сертификат: 877640951553178852747878839523054827 83 Владелец: Игитов Александр Михайлович Действителен: с 30.07.2026 по 23.10.2027	01.11.2026
(Руководитель юридического лица, индивидуальный предприниматель, ражданин, иное уполномоченное лицо)	(фамилия, имя, отчество (последнее при наличии)	(организация)	(телефон)	(подпись)	(дата)

Приложение 1.4
к форме акта лесопатологического
обследования, утвержденной
Приказом Минприроды России
от 24 февраля 2026 г. № 97

Результаты проведения лесопатологического обследования лесных насаждений с использованием данных дистанционного зондирования Земли (авиационных и космических снимков)

Субъект Российской Федерации	Кировская область	Лесничество	Котельничское
Участковое лесничество	Котельничское	Урочище (дача)	

Номер квартала	Номер выдела	Площадь лесотаксационного выдела, га	Номер лесопатологического выдела	Площадь лесопатологического выдела, га	Краткая таксационная характеристика лесных насаждений по данным лесоустройства							Краткая характеристика материалов дистанционного зондирования Земли					Дата дешифрирования (дд.мм.гг)	Предполагаемая причина повреждения	Площадь повреждения, га
					породный состав	средний возраст	средняя высота, м	средний диаметр, см	тип леса/тип лесорастительных условий	относительная полнота	бонитет	общий запас древесины, куб. м/га	Тип и наименование летательного аппарата	Наименование съемочной аппаратуры	Режим съемки (панхроматический/мультиспектральный/ гиперспектральный/красный/БИК/ИК)	Пространственное разрешение (для каждого режима), м	Дата съемки (дд.мм.гггг)			
1	2	3	4	5	6	7	8	9	10	11	12	13	14	15	16	17	18	19	20	21

Исполнитель работ по проведению лесопатологического обследования:

лесничий	Игитов Александр Михайлович	КИРОВСКОЕ ОБЛАСТНОЕ ГОСУДАРСТВЕННОЕ КАЗЕННОЕ УЧРЕЖДЕНИЕ "КИРОВСКИЙ ЦЕНТР ЛЕСНОГО ХОЗЯЙСТВА"	+7 953 679-02-12	ДОКУМЕНТ ПОДПИСАН ЭЛЕКТРОННОЙ ПОДПИСЬЮ Сертификат: 877640951553178852747878839523054827 83 Владелец: Игитов Александр Михайлович Действителен: с 30.07.2026 по 23.10.2027	01.11.2026
(Руководитель юридического лица, индивидуальный предприниматель, ражданин, иное уполномоченное лицо)	(фамилия, имя, отчество (последнее при наличии)	(организация)	(телефон)	(подпись)	(дата)

Приложение 3

Абрис участка леса

в Котельничском лесничестве, Котельничском участковом лесничестве
квартале 13, выделах 5 (1,5 га), 9 (10,0 га), 11 (2,2 га), 12 (2,0 га),
13 (0,8 га), 14 (0,7 га), 19 (3,6 га), 20 (0,8 га), 21 (1,3 га)

Масштаб 1 : 10 000

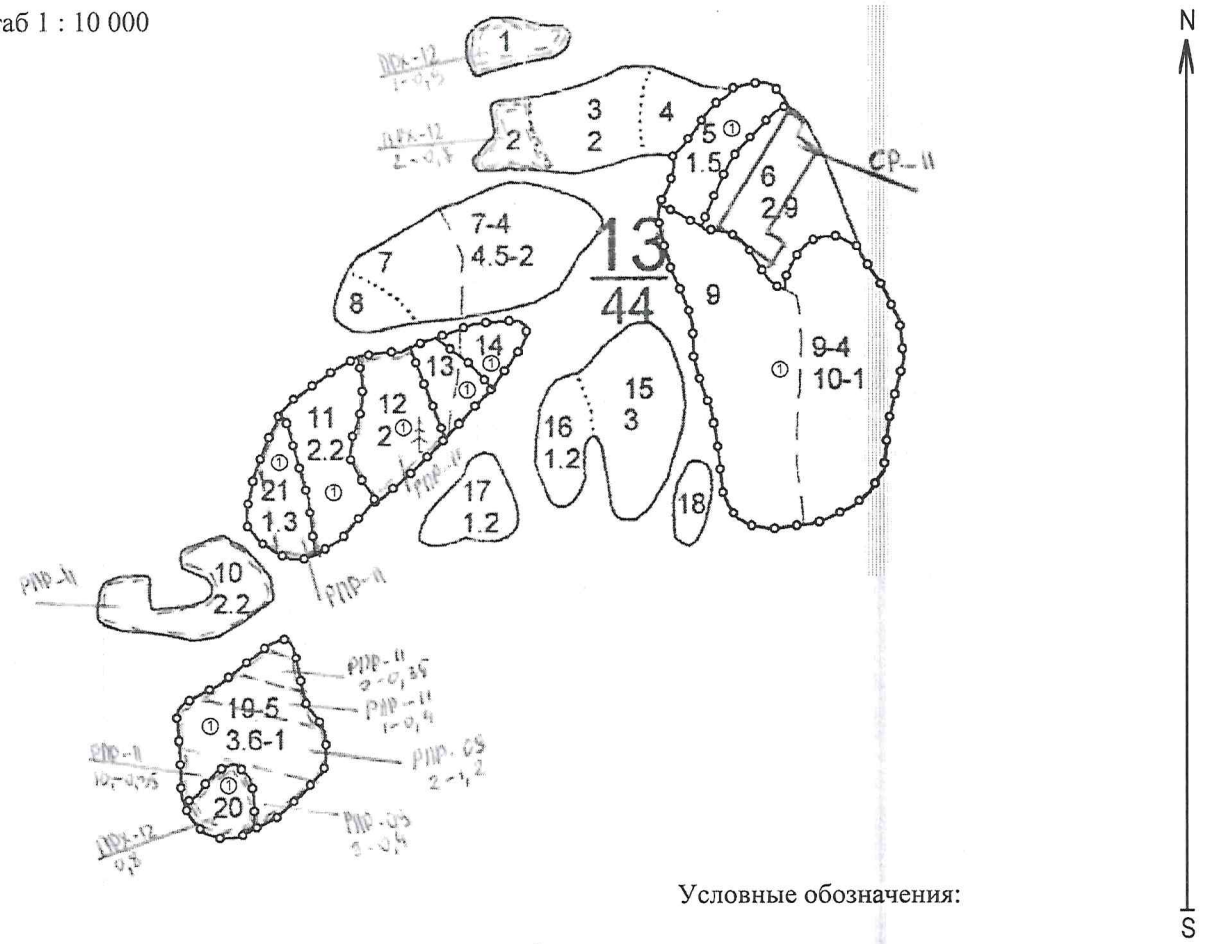

Условные обозначения:

- границы лесопатологических выделов

② - номера лесопатологических выделов

№ квартала	№ выдела	№ лесопатологического выдела	Размеры ленты (круговой площадки) перечета					Координаты начала, конца и повор. точек лент перечета/ центров круговых площадок
			№ ленты (площадки)	длина, м	ширина, м	радиус, м	площадь, га	
13	5, 9, 11, 12, 13, 14, 19, 20, 21	1, 1, 1, 1, 1 1, 1, 1, 1						

Пространственное размещение лесопатологических выделов

№№ точек	Координаты	Длина, м	№№ точек	Координаты	Длина, м
13/5 ①	N58.42373° E48.26652°		13/14 ①	N58.42078° E48.26056°	
13/9 ①	N58.42066° E48.26765°		13/19 ①	N58.41620° E48.25351°	
13/11 ①	N58.41916° E48.25664°		13/20 ①	N58.41545° E48.25394°	
13/12 ①	N58.41997° E48.25838°		13/21 ①	N58.41955° E48.25530°	
13/13 ①	N58.42045° E48.25995°				

Исполнитель работ по проведению лесопатологического обследования:

ФИО: Игитов А.М.

ДОКУМЕНТ ПОДПИСАН
ЭЛЕКТРОННОЙ ПОДПИСЬЮ
Сертификат: 42 06 BF F8 CD 52 0E 8F 7F 1C DA F2 1A 8E 2C 1F
Владелец: Игитов Александр Михайлович, КИРОВСКОЕ ОБЛАСТНОЕ ГОСУДАРСТВЕННОЕ
Действителен: с 30.07.2026 по 23.10.2027

01.11.2026

Приложение 4

Фототаблица
участка леса без назначения санитарно-оздоровительных мероприятий
в Котельничском лесничестве



Исполнитель работ по проведению лесопатологического обследования:

Игитов А.М.

ДОКУМЕНТ ПОДПИСАН
ЭЛЕКТРОННОЙ ПОДПИСЬЮ
Сертификат: 42 06 BF F8 CD 52 0E 8F 7F 1C DA F2 1A 8E 2C 1F
Владелец: Игитов Александр Михайлович, КИРОВСКОЕ ОБЛАСТНОЕ ГОСУДАРСТВЕННОЕ
Действителен: с 30.07.2026 по 23.10.2027

01.11.2026

Фототаблица
участка леса без назначения санитарно-оздоровительных мероприятий
в Котельничском лесничестве



Исполнитель работ по проведению лесопатологического обследования:

Игитов А.М.

ДОКУМЕНТ ПОДПИСАН
ЭЛЕКТРОННОЙ ПОДПИСЬЮ
Сертификат: 42 06 BF F8 CD 52 0E 8F 7F 1C DA F2 1A 8E 2C 1F
Владелец: Игитов Александр Михайлович, КИРОВСКОЕ ОБЛАСТНОЕ ГОСУДАРСТВЕННОЕ
Действителен: с 30.07.2026 по 23.10.2027

01.11.2026

Фототаблица
участка леса без назначения санитарно-оздоровительных мероприятий
в Котельничском лесничестве



Исполнитель работ по проведению лесопатологического обследования:

Игитов А.М.

ДОКУМЕНТ ПОДПИСАН
ЭЛЕКТРОННОЙ ПОДПИСЬЮ
Сертификат: 42 06 BF F8 CD 52 0E 8F 7F 1C DA F2 1A 8E 2C 1F
Владелец: Игитов Александр Михайлович, КИРОВСКОЕ ОБЛАСТНОЕ ГОСУДАРСТВЕННОЕ
Действителен: с 30.07.2026 по 23.10.2027

01.11.2026

Фототаблица
участка леса без назначения санитарно-оздоровительных мероприятий
в Котельничском лесничестве



Исполнитель работ по проведению лесопатологического обследования:

Игитов А.М.

ДОКУМЕНТ ПОДПИСАН
ЭЛЕКТРОННОЙ ПОДПИСЬЮ
Сертификат: 42 06 BF F8 CD 52 0E 8F 7F 1C DA F2 1A 8E 2C 1F
Владелец: Игитов Александр Михайлович, КИРОВСКОЕ ОБЛАСТНОЕ ГОСУДАРСТВЕННОЕ
Действителен: с 30.07.2026 по 23.10.2027

01.11.2026

Фототаблица
участка леса без назначения санитарно-оздоровительных мероприятий
в Котельничском лесничестве



Исполнитель работ по проведению лесопатологического обследования:

Игитов А.М.

ДОКУМЕНТ ПОДПИСАН
ЭЛЕКТРОННОЙ ПОДПИСЬЮ
Сертификат: 42 06 BF F8 CD 52 0E 8F 7F 1C DA F2 1A 8E 2C 1F
Владелец: Игитов Александр Михайлович, КИРОВСКОЕ ОБЛАСТНОЕ ГОСУДАРСТВЕННОЕ
Действителен: с 30.07.2026 по 23.10.2027

01.11.2026

Фототаблица
участка леса без назначения санитарно-оздоровительных мероприятий
в Котельничском лесничестве



Исполнитель работ по проведению лесопатологического обследования:

Игитов А.М.

ДОКУМЕНТ ПОДПИСАН
ЭЛЕКТРОННОЙ ПОДПИСЬЮ
Сертификат: 42 06 BF F8 CD 52 0E 8F 7F 1C DA F2 1A 8E 2C 1F
Владелец: Игитов Александр Михайлович, КИРОВСКОЕ ОБЛАСТНОЕ ГОСУДАРСТВЕННОЕ
Действителен: с 30.07.2026 по 23.10.2027

01.11.2026

Фототаблица
участка леса без назначения санитарно-оздоровительных мероприятий
в Котельничском лесничестве



Исполнитель работ по проведению лесопатологического обследования:

Игитов А.М.

ДОКУМЕНТ ПОДПИСАН
ЭЛЕКТРОННОЙ ПОДПИСЬЮ
Сертификат: 42 06 BF F8 CD 52 0E 8F 7F 1C DA F2 1A 8E 2C 1F
Владелец: Игитов Александр Михайлович, КИРОВСКОЕ ОБЛАСТНОЕ ГОСУДАРСТВЕННОЕ
Действителен: с 30.07.2026 по 23.10.2027

01.11.2026

Фототаблица
участка леса без назначения санитарно-оздоровительных мероприятий
в Котельничском лесничестве



Исполнитель работ по проведению лесопатологического обследования:

Игитов А.М.

ДОКУМЕНТ ПОДПИСАН
ЭЛЕКТРОННОЙ ПОДПИСЬЮ
Сертификат: 42 06 BF F8 CD 52 0E 8F 7F 1C DA F2 1A 8E 2C 1F
Владелец: Игитов Александр Михайлович, КИРОВСКОЕ ОБЛАСТНОЕ ГОСУДАРСТВЕННОЕ
Действителен: с 30.07.2026 по 23.10.2027

01.11.2026

Фототаблица
участка леса без назначения санитарно-оздоровительных мероприятий
в Котельничском лесничестве



Исполнитель работ по проведению лесопатологического обследования:

Игитов А.М.

ДОКУМЕНТ ПОДПИСАН
ЭЛЕКТРОННОЙ ПОДПИСЬЮ
Сертификат: 42 06 BF F8 CD 52 0E 8F 7F 1C DA F2 1A 8E 2C 1F
Владелец: Игитов Александр Михайлович, КИРОВСКОЕ ОБЛАСТНОЕ ГОСУДАРСТВЕННОЕ
Действителен: с 30.07.2026 по 23.10.2027

01.11.2026

Фототаблица
участка леса без назначения санитарно-оздоровительных мероприятий
в Котельничском лесничестве



Исполнитель работ по проведению лесопатологического обследования:

Игитов А.М.

ДОКУМЕНТ ПОДПИСАН
ЭЛЕКТРОННОЙ ПОДПИСЬЮ
Сертификат: 42 06 BF F8 CD 52 0E 8F 7F 1C DA F2 1A 8E 2C 1F
Владелец: Игитов Александр Михайлович, КИРОВСКОЕ ОБЛАСТНОЕ ГОСУДАРСТВЕННОЕ
Действителен: с 30.07.2026 по 23.10.2027

01.11.2026

Фототаблица
участка леса без назначения санитарно-оздоровительных мероприятий
в Котельничском лесничестве



Исполнитель работ по проведению лесопатологического обследования:

Игитов А.М.

ДОКУМЕНТ ПОДПИСАН
ЭЛЕКТРОННОЙ ПОДПИСЬЮ
Сертификат: 42 06 BF F8 CD 52 0E 8F 7F 1C DA F2 1A 8E 2C 1F
Владелец: Игитов Александр Михайлович, КИРОВСКОЕ ОБЛАСТНОЕ ГОСУДАРСТВЕННОЕ
Действителен: с 30.07.2026 по 23.10.2027

01.11.2026

Фототаблица
участка леса без назначения санитарно-оздоровительных мероприятий
в Котельничском лесничестве



Исполнитель работ по проведению лесопатологического обследования:

Игитов А.М.

ДОКУМЕНТ ПОДПИСАН
ЭЛЕКТРОННОЙ ПОДПИСЬЮ
Сертификат: 42 06 BF F8 CD 52 0E 8F 7F 1C DA F2 1A 8E 2C 1F
Владелец: Игитов Александр Михайлович, КИРОВСКОЕ ОБЛАСТНОЕ ГОСУДАРСТВЕННОЕ
Действителен: с 30.07.2026 по 23.10.2027

01.11.2026

Фототаблица

участка леса без назначения санитарно-оздоровительных мероприятий
в Котельничском лесничестве



Исполнитель работ по проведению лесопатологического обследования:

Игитов А.М.

ДОКУМЕНТ ПОДПИСАН
ЭЛЕКТРОННОЙ ПОДПИСЬЮ
Сертификат: 42 06 BF F8 CD 52 0E 8F 7F 1C DA F2 1A 8E 2C 1F
Владелец: Игитов Александр Михайлович, КИРОВСКОЕ ОБЛАСТНОЕ ГОСУДАРСТВЕННОЕ
Действителен: с 30.07.2026 по 23.10.2027

01.11.2026

Фототаблица
участка леса без назначения санитарно-оздоровительных мероприятий
в Котельничском лесничестве



Исполнитель работ по проведению лесопатологического обследования:

Игитов А.М.

ДОКУМЕНТ ПОДПИСАН
ЭЛЕКТРОННОЙ ПОДПИСЬЮ
Сертификат: 42 06 BF F8 CD 52 0E 8F 7F 1C DA F2 1A 8E 2C 1F
Владелец: Игитов Александр Михайлович, КИРОВСКОЕ ОБЛАСТНОЕ ГОСУДАРСТВЕННОЕ
Действителен: с 30.07.2026 по 23.10.2027

01.11.2026

Фототаблица
участка леса без назначения санитарно-оздоровительных мероприятий
в Котельничском лесничестве



Исполнитель работ по проведению лесопатологического обследования:

Игитов А.М.

ДОКУМЕНТ ПОДПИСАН
ЭЛЕКТРОННОЙ ПОДПИСЬЮ
Сертификат: 42 06 BF F8 CD 52 0E 8F 7F 1C DA F2 1A 8E 2C 1F
Владелец: Игитов Александр Михайлович, КИРОВСКОЕ ОБЛАСТНОЕ ГОСУДАРСТВЕННОЕ
Действителен: с 30.07.2026 по 23.10.2027

01.11.2026

Фототаблица
участка леса без назначения санитарно-оздоровительных мероприятий
в Котельничском лесничестве



Исполнитель работ по проведению лесопатологического обследования:

Игитов А.М.

ДОКУМЕНТ ПОДПИСАН
ЭЛЕКТРОННОЙ ПОДПИСЬЮ
Сертификат: 42 06 BF F8 CD 52 0E 8F 7F 1C DA F2 1A 8E 2C 1F
Владелец: Игитов Александр Михайлович, КИРОВСКОЕ ОБЛАСТНОЕ ГОСУДАРСТВЕННОЕ
Действителен: с 30.07.2026 по 23.10.2027

01.11.2026

Фототаблица
участка леса без назначения санитарно-оздоровительных мероприятий
в Котельничском лесничестве



Исполнитель работ по проведению лесопатологического обследования:

Игитов А.М.

ДОКУМЕНТ ПОДПИСАН
ЭЛЕКТРОННОЙ ПОДПИСЬЮ
Сертификат: 42 06 BF F8 CD 52 0E 8F 7F 1C DA F2 1A 8E 2C 1F
Владелец: Игитов Александр Михайлович, КИРОВСКОЕ ОБЛАСТНОЕ ГОСУДАРСТВЕННОЕ
Действителен: с 30.07.2026 по 23.10.2027

01.11.2026

Фототаблица
участка леса без назначения санитарно-оздоровительных мероприятий
в Котельничском лесничестве



Исполнитель работ по проведению лесопатологического обследования:

Игитов А.М.

ДОКУМЕНТ ПОДПИСАН
ЭЛЕКТРОННОЙ ПОДПИСЬЮ
Сертификат: 42 06 BF F8 CD 52 0E 8F 7F 1C DA F2 1A 8E 2C 1F
Владелец: Игитов Александр Михайлович, КИРОВСКОЕ ОБЛАСТНОЕ ГОСУДАРСТВЕННОЕ
Действителен: с 30.07.2026 по 23.10.2027

01.11.2026

N выдела	площадь, га	состав, подрост, полог, возраст, бонитет, тип леса, полнота, запас сырорастущей древесины: сумма на площади, общий на 1 га, в т.ч. по породам, категория защитности, запас на выделе, деловой, захламленность, хозяйственные мероприятия																						
		состав, подрост, полог, возраст, бонитет, тип леса, полнота, запас сырорастущей древесины: сумма на площади, общий на 1 га, в т.ч. по породам, категория защитности, запас на выделе, деловой, захламленность, хозяйственные мероприятия																					