

УТВЕРЖДАЮ:

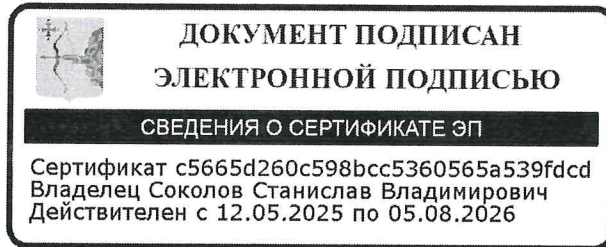
Заместитель министра лесного хозяйства Кировской области

Должность

Соколов Станислав Владимирович

Фамилия, имя и отчество (при наличии)

22.05.2026



Акт  
лесопатологического обследования № 6

лесных насаждений Зуевское (лесничество)  
Кировская область (субъект Российской Федерации)

Способ лесопатологического обследования: 1. Визуальный   
2. Инструментальный

Место проведения:

Участковое лесничество	Урочище	Квартал	Выдел	Площадь выдела, га	Лесопатологический выдел	Площадь лесопатологического выдела, га
Богородское		31	8	24.1	1	1.8
Богородское		31	8	24.1	2	11.2
Богородское		31	2	38.3	2	37.1
Богородское		31	2	38.3	1	0.9

Лесопатологическое обследование проведено на общей площади 51 га.

Кадастровый номер участка:

(для участков, предоставленных в постоянное (бессрочное) пользование, аренду)

Документ о праве пользования:

Договор аренды лесного участка, 04.06.2025, ФДА 398666

(тип документа о праве пользования, дата, номер, вид разрешенного вида использования)



Дата проведения обследования: 13.05.2026

Исполнитель работ по проведению лесопатологического обследования:

инженер-лесопатолог I  
категории  
(Руководитель юридического лица,  
индивидуальный предприниматель,  
гражданин, иное уполномоченное лицо)

СУХАНОВ СЕРГЕЙ  
МИХАЙЛОВИЧ  
(фамилия, имя, отчество  
(последнее при наличии))

КИРОВСКОЕ ОБЛАСТНОЕ  
ГОСУДАРСТВЕННОЕ  
КАЗЕННОЕ УЧРЕЖДЕНИЕ  
"КИРОВСКИЙ ЦЕНТР  
ЛЕСНОГО ХОЗЯЙСТВА"  
(организация)

+7 922 660-47-00  
(телефон)

<b>ДОКУМЕНТ ПОДПИСАН ЭЛЕКТРОННОЙ ПОДПИСЬЮ</b>	
Сертификат:	200025996391014418936012048495047620733
Владелец:	Суханов Сергей Михайлович
Действителен:	с 16.02.2026 по 12.05.2027

(подпись)

18.05.2026  
(дата)



Дата проведения обследования: 13.05.2026

Исполнитель работ по проведению лесопатологического обследования:

инженер-лесопатолог I  
категории  
(Руководитель юридического лица,  
индивидуальный предприниматель,  
гражданин, иное уполномоченное лицо)

СУХАНОВ СЕРГЕЙ  
МИХАЙЛОВИЧ  
(фамилия, имя, отчество  
(последнее при наличии))

КИРОВСКОЕ ОБЛАСТНОЕ  
ГОСУДАРСТВЕННОЕ  
КАЗЕННОЕ УЧРЕЖДЕНИЕ  
"КИРОВСКИЙ ЦЕНТР  
ЛЕСНОГО ХОЗЯЙСТВА"  
(организация)

+7 922 660-47-00  
(телефон)

<b>ДОКУМЕНТ ПОДПИСАН ЭЛЕКТРОННОЙ ПОДПИСЬЮ</b>	
Сертификат:	200025996391014418936012048495047620733
Владелец:	Суханов Сергей Михайлович
Действителен:	с 16.02.2026 по 12.05.2027

18.05.2026  
(дата)



Дата проведения обследования: 13.05.2026

Исполнитель работ по проведению лесопатологического обследования:

инженер-лесопатолог I  
категории  
(Руководитель юридического лица,  
индивидуальный предприниматель,  
гражданин, иное уполномоченное лицо)

СУХАНОВ СЕРГЕЙ  
МИХАЙЛОВИЧ  
(фамилия, имя, отчество  
(последнее при наличии))

КИРОВСКОЕ ОБЛАСТНОЕ  
ГОСУДАРСТВЕННОЕ  
КАЗЕННОЕ УЧРЕЖДЕНИЕ  
"КИРОВСКИЙ ЦЕНТР  
ЛЕСНОГО ХОЗЯЙСТВА"  
(организация)

+7 922 660-47-00  
(телефон)

<b>ДОКУМЕНТ ПОДПИСАН ЭЛЕКТРОННОЙ ПОДПИСЬЮ</b>	
Сертификат:	200025996391014418936012048495047620733
Владелец:	Суханов Сергей Михайлович
Действителен:	с 16.02.2026 по 12.05.2027

18.05.2026  
(дата)



Дата проведения обследования: 13.05.2026

Исполнитель работ по проведению лесопатологического обследования:

инженер-лесопатолог I  
категории  
(Руководитель юридического лица,  
индивидуальный предприниматель,  
гражданин, иное уполномоченное лицо)

СУХАНОВ СЕРГЕЙ  
МИХАЙЛОВИЧ  
(фамилия, имя, отчество  
(последнее при наличии))

КИРОВСКОЕ ОБЛАСТНОЕ  
ГОСУДАРСТВЕННОЕ  
КАЗЕННОЕ УЧРЕЖДЕНИЕ  
"КИРОВСКИЙ ЦЕНТР  
ЛЕСНОГО ХОЗЯЙСТВА"  
(организация)

+7 922 660-47-00  
(телефон)

<b>ДОКУМЕНТ ПОДПИСАН ЭЛЕКТРОННОЙ ПОДПИСЬЮ</b>	
Сертификат:	200025996391014418936012048495047620733
Владелец:	Суханов Сергей Михайлович
Действителен:	с 16.02.2026 по 12.05.2027

18.05.2026  
(дата)

**Ведомость участков леса с выявленными несоответствиями таксационным описаниям**

Субъект Российской Федерации Кировская область Лесничество Зуевское  
Участковое лесничество Богородское Урочище (дача) \_\_\_\_\_

Год проведения лесоустройства	Номер квартала	Номер выдела	Площадь выдела, га	Целевое назначение лесов	Категория защитных лесов	ОЗУ	Источник данных	Номер лесопатологического выдела	Площадь лесопатологического выдела, га	Таксационная характеристика								Заложено пробных площадей		
										состав	порода	возраст, лет	средняя высота, м	средний диаметр, см	тип леса	полнота	бонитет	запас, куб. м /га	количество, шт.	Общая площадь, га
1	2	3	4	5	6	7	8	9	10	11	12	13	14	15	16	17	18	19	20	21
2016	31	8	24.1	Эксплуатационные леса	Эксплуатационные леса	Берегозащитные, почвозащитные участки лесов, расположенные вдоль водных объектов, склонов оврагов	ТО	х	х	1 ярус древо стоя 4ЕЕ1 СО2П 1Б2Е Е+П	Ель обыкновенная (европейская)	75	22	24	Ель незначительный	0.5	2	190		0
											Сосна обыкновенная	75	24	26						
											Пихта	75	21	22						
											Береза	75	25	28						
											Ель обыкновенная (европейская)	100	24	28						
							Пихта													
						Ф	1	1.8	1 ярус древо стоя 5Б5Е Е	Береза	70	25	28	0.0			10			
											Ель обыкновенная (европейская)	40	18	16			5			
2016	31	2	38.3	Эксплуатационные леса	Эксплуатационные леса		ТО	х	х	1 ярус древо стоя 4ЕЕ1 СО2П 1Б2Е Е+П	Ель обыкновенная (европейская)	75	23	24	Ель незначительный	0.5	2	190		0
											Сосна обыкновенная	75	24	26						
											Пихта	75	21	22						
											Береза	75	25	28						
											Ель обыкновенная (европейская)	100	24	28						

Год проведения лесоустройства	Номер квартала	Номер выдела	Площадь выдела, га	Целевое назначение лесов	Категория защитных лесов	ОЗУ	Источник данных	Номер лесопатологического выдела	Площадь лесопатологического выдела, га	Таксационная характеристика								Заложено пробных площадей		
										состав	порода	возраст, лет	средняя высота, м	средний диаметр, см	тип леса	полнота	бонитет	запас, куб. м /га	количество, шт.	Общая площадь, га
1	2	3	4	5	6	7	8	9	10	11	12	13	14	15	16	17	18	19	20	21
											Пихта									
							Ф	1	0.9	I ярус древостоя 5Б5Е Е	Береза	70	25	28		0.0		10		
									Ель обыкновенная (европейская)		40	18	16	5						

Условные обозначения:

ТО - таксационные описания; Ф - фактическая характеристика лесного насаждения

Исполнитель работ по проведению лесопатологического обследования:

инженер-лесопатолог I  
категории

(Руководитель юридического лица,  
индивидуальный предприниматель,  
гражданин, иное уполномоченное лицо)

СУХАНОВ СЕРГЕЙ  
МИХАЙЛОВИЧ

(фамилия, имя, отчество  
(последнее при наличии))

КИРОВСКОЕ ОБЛАСТНОЕ  
ГОСУДАРСТВЕННОЕ  
КАЗЕННОЕ УЧРЕЖДЕНИЕ  
"КИРОВСКИЙ ЦЕНТР  
ЛЕСНОГО ХОЗЯЙСТВА"

(организация)

+7 922 660-47-00

(телефон)

**ДОКУМЕНТ ПОДПИСАН  
ЭЛЕКТРОННОЙ ПОДПИСЬЮ**

Сертификат: 200025996391014418936012048495047620733

Владелец: Суханов Сергей Михайлович

Действителен: с 16.02.2026 по 12.05.2027

(подпись)

18.05.2026

(дата)

Результаты проведения лесопатологического обследования лесных насаждений за май 2026 г.

Субъект Российской Федерации Кировская область Лесничество Зуевское  
Участковое лесничество Богородское Урочище (дача) \_\_\_\_\_

1	2	3	4	5	6	7	8	Таксационная характеристика лесного насаждения								18	Распределение деревьев по категориям состояния, % от запаса												33	Назначенные мероприятия						
								9	10	11	12	13	14	15	16		17	без признаков ослабления		ослабленные		сильно ослабленные		усыхающие		27	28	29		30	31	32	34	35	36	
																		Н	Р	Н	Р	Н	Р	Н	Р											
31	8	24.1	Эксплуатационные леса	Эксплуатационные леса	Берегозащитные, почвозащитные участки лесов, расположенные вдоль водных объектов, склонов оврагов	1	1.8	1 ярус древостоя 5Б 5Е Е	Береза	70	25	28	Ель к к сл ел ич ный	0.0	2	10		100																0	Без назначения	0.9
									Ель обыкновенная (европейская)	40	18	16			5		100																0	Без назначения	0.9	
31	8	24.1	Эксплуатационные леса	Эксплуатационные леса	Берегозащитные, почвозащитные участки лесов, расположенные вдоль водных объектов, склонов оврагов	2	11.2	1 ярус древостоя 4Е Е1 СО 2П 1Б 2Е Е+ П	Ель обыкновенная (европейская)	75	22	24	Ель к к сл ел ич ный	0.5	2	190		98										2			Повреждение (заселено или ограблено) коросдом-типографом	2	Без назначения	11.2		
									Сосна обыкновенная	75	24	26					100															0	Без назначения	11.2		
									Пихта	75	21	22					100															0	Без назначения	11.2		





**Результаты проведения лесопатологического обследования лесных насаждений, поврежденных вредителями леса (хвое-листогрызущими) за май 2026 г.**

Субъект Российской Федерации  
Участковое лесничество

Кировская область  
Богородское

Лесничество  
Урочище (дача)

Зуевское

1	2	3	4	5	6	7	Таксационная характеристика лесного насаждения									17	18	Распределение деревьев по степени объедания кроны, % от числа стволов				23	
							8	9	10	11	12	13	14	15	16			19	20	21	22		
Номер квартала	Номер выдела	Площадь выдела, га	Целевое назначение лесов	Категория защитных лесов	Номер лесопатологического выдела	Площадь лесопатологического выдела, га	состав	порода	возраст	средняя высота, м	средний диаметр, см	тип леса	полнота	бонитет	запас, куб.м./га	Вид вредителя	Доля поврежденных деревьев, % от количества	до 25	25 - 50	25 - 50	более 75	Фаза развития вредителя	

Исполнитель работ по проведению лесопатологического обследования:

инженер-лесопатолог I  
категории  
(Руководитель юридического лица,  
индивидуальный предприниматель,  
гражданин, иное уполномоченное лицо)

СУХАНОВ СЕРГЕЙ  
МИХАЙЛОВИЧ  
(фамилия, имя, отчество  
(последнее при наличии))

КИРОВСКОЕ ОБЛАСТНОЕ  
ГОСУДАРСТВЕННОЕ  
КАЗЕННОЕ УЧРЕЖДЕНИЕ  
"КИРОВСКИЙ ЦЕНТР  
ЛЕСНОГО ХОЗЯЙСТВА"  
(организация)

+7 922 660-47-00  
(телефон)

**ДОКУМЕНТ ПОДПИСАН  
ЭЛЕКТРОННОЙ ПОДПИСЬЮ**

Сертификат: 200025996391014418936012048495047620733  
Владелец: Суханов Сергей Михайлович  
Действителен: с 16.02.2026 по 12.05.2027

(подпись)

18.05.2026  
(дата)

**Результаты проведения лесопатологического обследования лесных насаждений с использованием авиационных средств**

Субъект Российской Федерации	<u>Кировская область</u>	Лесничество	<u>Зуевское</u>
Участковое лесничество	<u>Богородское</u>	Урочище (дача)	_____
Государственный знак летательного аппарата	_____	Регистрационный знак летательного аппарата	_____
Изготовитель	_____	Тип летательного аппарата	_____
Серийный идентификационный номер воздушного судна	_____		
Дата вылета	_____	Местное время вылета	_____
Пункт вылета	_____	Время полёта	_____

1	2	3	4	5	6	Доля усыхающих и погибших деревьев, %						Степень повреждения полога, %		16	17	Назначенные мероприятия				
						7	8	9	10	11	12	13	14			15	18	19	20	
Номер квартала	Номер выдела	Номер лесопатологического выдела	Площадь лесопатологического выдела, га	Перечень таксационных выделов, входящих в лесопатологический выдел	Повреждаемая порода	усыхающие	свежий сухостой	старый сухостой	свежий ветровал	свежий бурелом	старый ветровал	старый бурелом	дефолиация	дехромация	Тип распределения поврежденных (погибших) деревьев (равномерное, групповое, куртинное, сплошное усыхание (повреждение))	Причины ослабления, повреждения	вид	площадь, га	Сроки проведения	

Исполнитель работ по проведению лесопатологического обследования:

инженер-лесопатолог I категории  
(Руководитель юридического лица, индивидуальный предприниматель, гражданин, иное уполномоченное лицо)

СУХАНОВ СЕРГЕЙ МИХАЙЛОВИЧ  
(фамилия, имя, отчество (последнее при наличии))

КИРОВСКОЕ ОБЛАСТНОЕ ГОСУДАРСТВЕННОЕ КАЗЕННОЕ УЧРЕЖДЕНИЕ "КИРОВСКИЙ ЦЕНТР ЛЕСНОГО ХОЗЯЙСТВА"  
(организация)

+7 922 660-47-00  
(телефон)

**ДОКУМЕНТ ПОДПИСАН ЭЛЕКТРОННОЙ ПОДПИСЬЮ**  
Сертификат: 200025996391014418936012048495047620733  
Владелец: Суханов Сергей Михайлович  
Действителен: с 16.02.2026 по 12.05.2027  
(подпись)

18.05.2026  
(дата)

**Результаты проведения лесопатологического обследования лесных насаждений с использованием данных дистанционного зондирования Земли (авиационных и космических снимков)**

Субъект Российской Федерации  
Участковое лесничество

Кировская область  
Богородское

Лесничество  
Урочище (дача)

Зуевское  
\_\_\_\_\_

1	2	3	4	5	Краткая таксационная характеристика лесных насаждений по данным лесоустройства								Краткая характеристика материалов дистанционного зондирования Земли				19	20	21		
					6	7	8	9	10	11	12	13	14	15	16	17				18	
	Номер квартала	Номер выдела	Площадь лесотаксационного выдела, га	Номер лесопатологического выдела	Площадь лесопатологического выдела, га	породный состав	средний возраст	средняя высота, м	средний диаметр, см	тип леса/тип лесорастительных условий	относительная полнота	бонитет	общий запас древесины, куб. м/га	Тип и наименование летательного аппарата	Наименование съемочной аппаратуры	Режим съемки (панхроматический/мультиспектральный/гиперспектральный/красный/БИК/ИК)	Пространственное разрешение (для каждого режима), м	Дата съемки (дд.мм.гггг)	Дата дешифрирования (дд.мм.гг)	Предполагаемая причина повреждения	Площадь повреждения, га

Исполнитель работ по проведению лесопатологического обследования:

инженер-лесопатолог I  
категории  
(Руководитель юридического лица,  
индивидуальный предприниматель,  
гражданин, иное уполномоченное лицо)

СУХАНОВ СЕРГЕЙ  
МИХАЙЛОВИЧ  
(фамилия, имя, отчество  
(последнее при наличии))

КИРОВСКОЕ ОБЛАСТНОЕ  
ГОСУДАРСТВЕННОЕ  
КАЗЕННОЕ УЧРЕЖДЕНИЕ  
"КИРОВСКИЙ ЦЕНТР  
ЛЕСНОГО ХОЗЯЙСТВА"  
(организация)

+7 922 660-47-00  
(телефон)

**ДОКУМЕНТ ПОДПИСАН  
ЭЛЕКТРОННОЙ ПОДПИСЬЮ**  
Сертификат: 200025996391014418936012048495047620733  
Владелец: Суханов Сергей Михайлович  
Действителен: с 16.02.2026 по 12.05.2027  
(подпись)

18.05.2026  
(дата)

### Абрис участка леса

в кв. 31 выд. 2 лв 1 на площ. 0,9 га лв 2 на площ. 37,1 га в кв. 31 выд. 8 лв 1 на площ. 1,8 га лв 2 на  
площ. 11,2 га Зуевское лесничество Богородское участковое лесничество

Масштаб 1:10 000



Условные обозначения:


участок, намечаемый без назначения / выборочную санитарную рубку

Исполнитель работ по проведению лесопатологического обследования:

Ф.И.О. — Суханов С.М. —

Дата составления документа 18.05.2026 г. —

Фотофиксация Богородское участковое лесничество кв. 31 выд. 2,8






Широта: 57.802333  
Долгота: 51.066387  
Высота: 1.6 м  
Время: 13 мая 2026 10:49  
№ 31 в 8

Powered by



Широта: 57.802345  
Долгота: 51.066378  
Высота: 1.5 м  
Время: 13 мая 2026 10:49  
№ 31 в 8

Powered by



Широта: 57.800795  
Долгота: 51.063292  
Точность: 1.6 м  
Время: 13 мая 2026 11:06  
КВ 31 в 8



Широта: 57.800795  
Долгота: 51.063292  
Точность: 1.5 м  
Время: 13 мая 2026 11:06  
КВ 31 в 8



Исполнитель работ по проведению лесопатологического обследования:

Ф.И.О. — Суханов С.М. —

№ выдела	Площадь	Состав подрост, подлесок, покров почвы, рельеф, особенности выдела. Отметка о порослевом прорех. Наименование категорий пелазес, земель. Характерная оценка.	ЯРУС	Высота яруса	Элемент леса	Возраст	Высота	Диаметр	Класс	Группа	Бонитет	Тип леса	Плотность	Сумма площадей сечений	Запас сырья леса, кубм			Класс	Запас на выделе, кубм				Хозяйственные мероприятия	
															на 1 га	общий на выдел	в т.ч. по составу пород		сухостоя (старого)	редви	елищ. лес	Захламленность		
																						общая		ликвидная
1	2	3	4	5	6	7	8	9	10	11	12	13	14	15	16	17	18	19	20	21	22	23	24	

1	1.2	Культуры лесные																					
		4Е2П2Б2ОС	1	6	4 Е	22	6	6	2	1	3	К	0.6	40	48	19							
					2 П							С3				10							
					2 Б	10										10							
					2 ОС											10							

Культуры, год создания д/к - 1996, состояние - Неудовлетворительные

2	38.3	4Е1С2П1Б2Г+П	1	23	4 Е	75	22	24	4	3	2	К	0.5	190	7277	2911	2	383			383		
					1 С			24	26			С3				728	1						
					2 П			21	22							1455	2						
					1 Б			25	28							728	2						
					2 Е	100	24	28								1455	1						
					П																		

подрост: 8Г2П (20), 2 м, 2 тыс шт/га  
 Селекционная оценка: Нормальные

Особенности: состав неоднородный, полнота неравномерная, размещение подроста групп., высота варьирует

3	18.4	Лесосека																					
		4Е2П3Е1П	1	22	4 Е	100	23	28			3	К	0.4				1						Л. культуры
					2 П			22	28			С3					3						
					3 Е	70	21	22									1						
					1 П			21	24								1						


4	0.5	4Е2П3Б1ОС	1	6	4 Е	25	6	6	2	1	3	К	0.5	30	15	6							
					2 П							С3				3							
					3 Б	10										4							
					1 ОС											2							

5	2.9	4Е1С2П1Б2Г+П	1	23	4 Е	75	22	24	4	3	2	К	0.5	190	551	220	1	29			29		
					1 С			24	26			С3				55	1						
					2 П			21	22							110	2						
					1 Б			25	28							55	2						
					2 Е	100	24	28								110	2						
					П																		

подрост: 8Г2П (20), 2 м, 2 тыс шт/га  
 Селекционная оценка: Нормальные

Особенности: состав неоднородный, полнота неравномерная, размещение подроста групп., высота варьирует

6	0.9	Культуры лесные																					
		4Е2П2Б2ОС	1	6	4 Е	22	6	6	2	1	3	К	0.6	40	36	14							
					2 П							С3				7							
					2 Б	10										9							
					2 ОС											7							

копия верна  
 лесничий Мехишев А.Т.  


№ выдела	Площадь	Состав, подрост, подлесок, покров, почва, рельеф, особенности выдела. Опись о порослевом проходе. Наименование категорий земель, Характеристика культур	Ярус	Высота	Экземпляр	Возраст	Высота	Диаметр	Класс	Грунта	Бонитет	Тип леса	Плотность	Запас сырья раст. леса, км			Класс	Запас на выдел, км				Хозяйственные мероприятия	
														на 1 га	общий на выдел	в т.ч. по составу пород		сухостоя (старого)	регни	спл. дер	Захлавленность		
1	2	3	4	5	6	7	8	9	10	11	12	13	14	15	16	17	18	19	20	21	22	23	24

7	2.2	Культуры лесные SE2112B1OC	1	3	5 E	17	3	4	1	1	3	K	0.6	20	44	22							
					2 H							C3				9							
					2 B	10	4	2								9							
					1 OC											4							

Культуры, год создания д/к - 2001. Вспашка борозд, Посадка ручная, состояние - Удовлетворительные

8	2.4.1	4E1C21112E+H	1	23	4 E	75	22	24	4	3	2	K	0.5	190	4579	1832	1	241				241	
					1 C			24	26			C3				458	1						
					2 H			21	22							916	2						
					1 B			25	28							458	2						
					2 E	100	24	28								916	2						
					H																		

подрост - 8E 2H; (20); 2 м; 2 тыс шт/га

Селекционная оценка, Нормальные

Особенности, состав неоднородный, полнота неравномерная, размещение подроста групп, высота варьирует, тип леса варьирует, выявлено ОЗУ "Берегозащитные, почвозап. участки лесов, раен. изв. водных объектов - склонов оврагов", правовой режим на данном выделе устанавливается в соответствии со ст. 107 ЛК РФ

9	0.7	4E21131-111-OC	1	23	4 E	90	24	28	5	4	2	K	0.5	190	133	53	2	7				7	Сплошная рубка (100%) Содейст сохр подр
					2 H			23	28			C3				27	2						
					3 E			75	22	24						40	1						
					1 H			21	22							13	2						
					OC																		

подрост - 3E 3H; (20); 2 м; 2 тыс шт/га

Селекционная оценка, Нормальные

Особенности, состав неоднородный, полнота неравномерная, размещение подроста групп, высота варьирует

10	3	Культуры лесные 4E2112B20я	1	2	4 E	15	2	2	1	1	3	K	0.6	6	18	7							
					2 H							C3				4							
					2 B	5										4							
					2 OC											4							

Культуры, год создания д/к - 2003. Вспашка борозд, Посадка ручная, состояние - Неудовлетворительные

11	1.5	Культуры лесные 4E2112B30я	1	2	4 E	18	2	2	1	1	3	K	0.6	6	9	4							
					2 H							C3				2							
					2 B	5										2							
					2 OC											2							

1 единичные череня 101

Культуры, год создания д/к - 2001, состояние - Неудовлетворительные

					10 E	85								10									
--	--	--	--	--	------	----	--	--	--	--	--	--	--	----	--	--	--	--	--	--	--	--	--

копия верна  
лесничий Алексеев А.Н.  
*[Подпись]*