

# Проект лесовосстановления на лесном участке № 1/2026/32-15/2026 год

Лесовосстановление: искусственное лесовосстановление

Субъект Российской Федерации: Кировская область

Лесной район: Южно-таёжный район европейской части Российской Федерации

## Характеристика местоположения лесного участка:

Лесничество (муниципальный район (ОКТМО)): Фаленское

Участковое лесничество: Фаленское

Урочище (при наличии): нет данных

№ квартала учётный (№ квартала по лесоустройству): 43:36:5:88 ( 85 )

№ объекта: 2

№ выдела учётный (по лесоустройству): 43:36:5:88:19 ( 16 ) Площадь га: 4

№ объекта: 1

№ выдела учётный (по лесоустройству): 43:36:5:88:16 ( 13 ) Площадь га: 2

Площадь лесного участка, га: 6

*(исходные данные для проекта лесовосстановления: материалы обследования лесного участка при выборе способа лесовосстановления, план лесного участка, масштаб 1:10000 прилагаются к проекту лесовосстановления)*

## Характеристика лесорастительных условий лесного участка:

Рельеф участка (уклон): Равнинный

Гидрологические условия (увлажнение): влажные

Почва: сильно оподзоленная суглинистая, Ч В3

Тип леса: Ельник черничный

## Характеристика площадей лесного участка:

вырубка 2024 г.

*(вырубки, гари, прогалины, иные не занятые лесными насаждениями или предназначенные для лесовосстановления земли)*

## Характеристика вырубки:

Количество пней, тыс. штук/га: 0.24

Характер и размещение оставленных деревьев и кустарников: Равномерное

Степень задернения почвы: средняя

Степень минерализации почвы (% от площади лесного участка): 0

Состояние очистки от порубочных остатков и валежника (захламленность, куб.м): отсутствует (до 5 м<sup>3</sup>/га)>

*а) отсутствует (до 5 куб.м/га); б) слабая (5 - 20 куб.м/га); в) средняя (20 - 50 куб.м/га); г) сильная (более 50 куб. /га)*

Категория доступности для техники: доступная

*а) доступная; б) требуется узкополосная расчистка без корчевки пней; в) требуется узкополосная расчистка; г) требуется широкополосная расчистка с корчевкой пней*

## Характеристика имеющихся подроста и молодняка лесных древесных пород:

состав пород: нет данных

средний возраст, лет: нет данных

средняя высота, м: нет данных

количество деревьев и кустарников, тыс. штук/га: нет данных

размещение их по площади лесного участка (равномерное, неравномерное, групповое): нет данных

состояние лесных насаждений и их оценка: нет данных

## Проектируемый способ лесовосстановления:

### искусственное лесовосстановление

(естественное лесовосстановление, искусственное лесовосстановление, комбинированное лесовосстановление (посев, посадка))

## **Обоснование проектируемого способа лесовосстановления основных лесных древесных пород восстанавливаемых лесов с учетом особенностей производства работ в различных категориях защитных лесов и особо защитных участках лесов:**

(для лесных участков, предназначенных для проведения лесовосстановления, на которых лесовосстановительные мероприятия осуществляются лицами, указанными в подпункте "а" пункта 6 Правил, государственными (муниципальными) учреждениями, указанными в подпункте "б" пункта 6 Правил)

Количество подроста недостаточно для проведения естественного или комбинированного лесовосстановления в соответствии с Правилами лесовосстановления, утвержденными приказом Минприроды России от 29.12.2021 № 1024.

## **Сроки и технологии (методы) выполнения работ по лесовосстановлению:**

(для лесных участков, предназначенных для проведения лесовосстановления, на которых лесовосстановительные мероприятия осуществляются лицами, указанными в подпункте «а» пункта 6 Правил, государственными (муниципальными) учреждениями, указанными в подпункте "б" пункта 6 Правил)

Равномерная механизированная нарезка борозд культиватором Враске Т26.в осенью 2026 года.

Глубина обработки не менее 15 см, ширина борозд 0,7 м, расстояние между бороздами до 4-х м.

Ручная посадка сеянцев ели с ЗКС с использованием посадочной трубы в 2026 году, шаг посадки 1,2 м, количество посадочных мест на 1 га не менее 2,1 тыс.шт.

## **Сроки и технологии (методы) выполнения работ по агротехническим уходам:**

(для лесных участков, предназначенных для проведения лесовосстановления, на которых лесовосстановительные мероприятия осуществляются лицами, указанными в подпункте «а» пункта 6 Правил, государственными (муниципальными) учреждениями, указанными в подпункте "б" пункта 6 Правил)

Подавление, скашивание травянистой и древесно-кустарниковой растительности в течение 1-3 года, дополнение лесных культур с приживаемостью 25-85% от количества деревьев основных пород, определенной при инвентаризации.

## **Сроки и технологии (методы) выполнения работ по лесоводственным уходам:**

(для лесных участков, предназначенных для проведения лесовосстановления, на которых лесовосстановительные мероприятия осуществляются лицами, указанными в подпункте «а» пункта 6 Правил, государственными (муниципальными) учреждениями, указанными в подпункте "б" пункта 6 Правил)

Уничтожение нежелательной древесно-кустарниковой растительности механическими средствами, кратность в зависимости от интенсивности зарастания и природных условий с 4-го года.

## **Требования к используемому для лесовосстановления посадочному (посевному) материалу:**

Порода	Вид посадочного материала (сеянцы, саженцы с открытой (закрытой) корневой системой, селекционная категория происхождения семян, лесосеменной район)	Возраст не менее, лет	Высота не менее, см	Диаметр корневой шейки не менее, мм
Ель	из нормальных семян, районированные (3-й лесосеменной район), стандартные, здоровые сеянцы с ЗКС	1	8	2

## **Характеристика посевного материала:**

Порода	Класс качества семян	Селекционная категория	Место происхождения (лесосеменной район)

**Требования к молоднякам, площади которых подлежат отнесению к землям, на которых расположены леса, для признания работ по лесовосстановлению завершенными:**

(для лесных участков, предназначенных для проведения лесовосстановления, на которых лесовосстановительные мероприятия осуществляются лицами, указанными в подпункте "а" пункта 6 Правил, государственными (муниципальными) учреждениями, указанными в подпункте "б" пункта 6 Правил)

Порода	Возраст не менее, лет	Количество деревьев основных лесных пород не менее, тыс. штук/га	Средняя высота не менее, м
Ель	8	2	0.9

**Объем работ по лесовосстановлению (площадь лесовосстановления, га):**

(для лесных участков, предназначенных для проведения лесовосстановления, на которых лесовосстановительные мероприятия осуществляются лицами, указанными в подпункте «а» пункта 6 Правил, государственными (муниципальными) учреждениями, указанными в подпункте "б" пункта 6 Правил)

6

**Проектируемый объем работ по лесовосстановлению:**

(для лесных участков, предназначенных для проведения лесовосстановления, на которых лесовосстановительные мероприятия осуществляются лицами, указанными в подпункте "а» пункта 6 Правил, государственными (муниципальными) учреждениями, указанными в подпункте "б" пункта 6 Правил)

площадь лесовосстановления, га: 6

количество жизнеспособных растений основных лесных древесных пород, тыс.

штук/га: 2.1

количество жизнеспособных растений основных лесных древесных пород на всей

площади, тыс. штук /га: 12.6

Исполнитель работ по лесовосстановлению:

Должность инженер по лесопользованию

Наименование организации (при наличии)

Зайцева Светлана Михайловна

Фамилия Имя Отчество (при наличии)

Дата 17 марта 2026

Число, месяц, год

**ДОКУМЕНТ ПОДПИСАН**  
**ЭЛЕКТРОННОЙ ПОДПИСЬЮ**

Сертификат: 121433958659372094159333

Владелец: Зайцева Светлана Михайловна

Действителен: с 22.04.2025 по 22.04.2026

Сведения о расположении участка леса, приведенного в проекте лесовосстановления			
Номер выдела (по лесоустройству) /кадастровый номер земельного участка	Номер объекта	Площадь участка (общая), га	Площадь лесовосстановления, га (на которой осуществляются лесовосстановительные мероприятия)
43:36:5:88:19 ( 16 )	2	4	4

Площадь участка лесовосстановления				
Номер объекта	Номер начальной точки (столба)	Номер следующей точки (столба)	Координата начальной точки линии (столба) (WGS-84) (для лесных участков, расположенных на землях обороны и безопасности, система координат ГСК-2011)	
			Долгота (X)	Широта (Y)
Привязка участка лесовосстановления				
Контур участка лесовосстановления				
2	1		51.692599	58.55114
2	2		51.692695	58.551153
2	3		51.693325	58.550826
2	4		51.694399	58.550446
2	5		51.697246	58.549207
2	6		51.699217	58.548407
2	7		51.698852	58.547671
2	8		51.692288	58.55029
2	9		51.692599	58.55114
Привязка площади, исключенной из проекта лесовосстановления №				
Контур площади, исключенной из проекта лесовосстановления №				

Исполнитель работ по лесовосстановлению:

Должность инженер по лесопользованию

Наименование организации (при наличии)

Зайцева Светлана Михайловна

Фамилия Имя Отчество (при наличии)

Дата 17 марта 2026

Число, месяц, год

ДОКУМЕНТ ПОДПИСАН ЭЛЕКТРОННОЙ ПОДПИСЬЮ	
Сертификат:	121433958659372094159333
Владелец:	Зайцева Светлана Михайловна
Действителен:	с 22.04.2025 по 22.04.2026

Сведения о расположении участка леса, приведенного в проекте лесовосстановления			
Номер выдела (по лесоустройству) / кадастровый номер земельного участка	Номер объекта	Площадь участка (общая), га	Площадь лесовосстановления, га (на которой осуществляются лесовосстановительные мероприятия)
43:36:5:88:16 ( 13 )	1	2	2

Площадь участка лесовосстановления				
Номер объекта	Номер начальной точки (столба)	Номер следующей точки (столба)	Координата начальной точки линии (столба) (WGS-84) (для лесных участков, расположенных на землях обороны и безопасности, система координат ГСК-2011)	
			Долгота (X)	Широта (Y)
Привязка участка лесовосстановления				
Контур участка лесовосстановления				
1	1		51.69271	58.551449
1	2		51.693054	58.551433
1	3		51.699392	58.54893
1	4		51.699234	58.548447
1	5		51.696173	58.549731
1	6		51.694434	58.550477
1	7		51.693371	58.550853
1	8		51.692718	58.551193
1	9		51.692613	58.551179
1	10		51.69271	58.551449
Привязка площади, исключенной из проекта лесовосстановления №				
Контур площади, исключенной из проекта лесовосстановления №				

Исполнитель работ по лесовосстановлению:

Должность инженер по лесопользованию

Наименование организации (при наличии)

Зайцева Светлана Михайловна

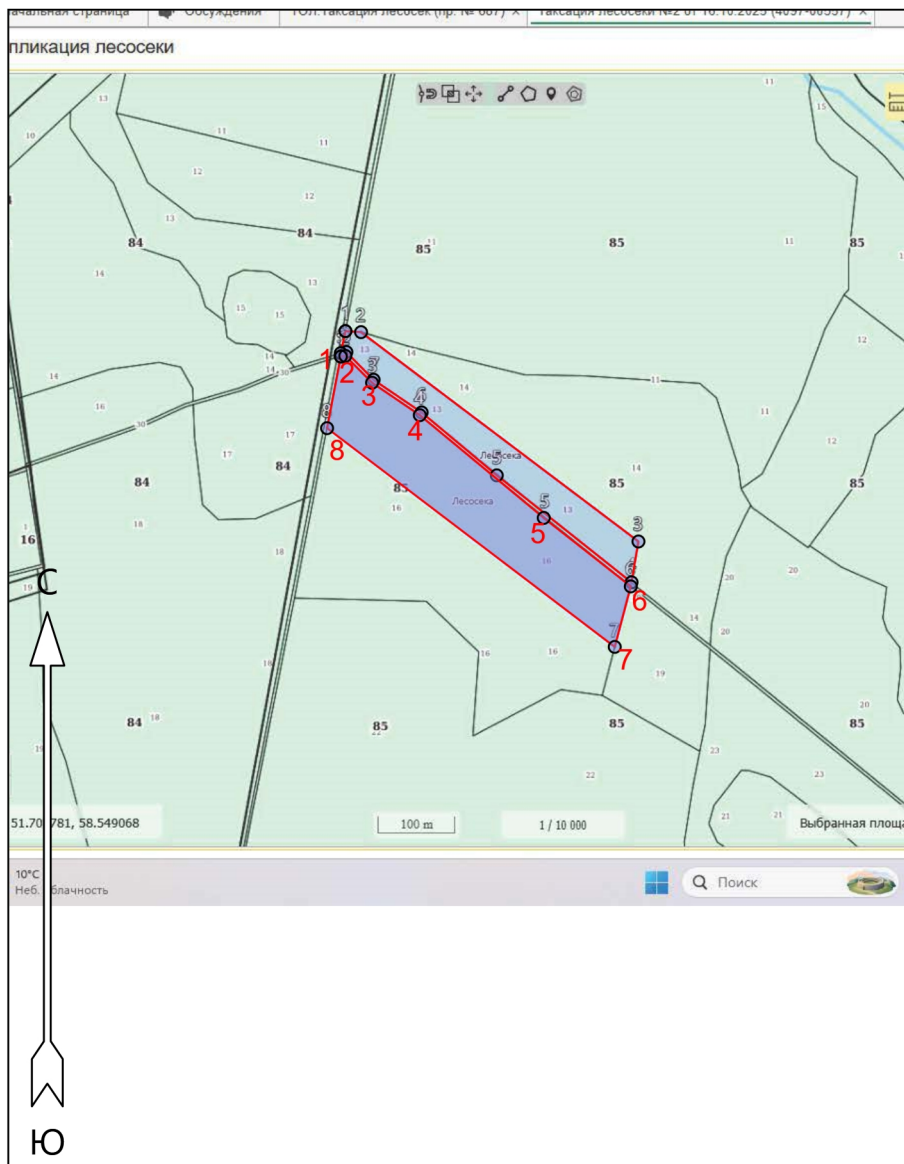
Фамилия Имя Отчество (при наличии)

Дата 17 марта 2026

Число, месяц, год

ДОКУМЕНТ ПОДПИСАН ЭЛЕКТРОННОЙ ПОДПИСЬЮ	
Сертификат:	121433958659372094159333
Владелец:	Зайцева Светлана Михайловна
Действителен:	с 22.04.2025 по 22.04.2026

СХЕМА  
 РАСПОЛОЖЕНИЯ УЧАСТКОВ ЛЕСНЫХ КУЛЬТУР  
 Фаленское лесничество Фаленское участковое лесничество  
 кв.85 вид.16  
 Площадь 4.0 га  
 Масштаб: 1 : 10000



Экспликация лесосеки		
Номера точек	Румбы линий, °	Длина линий, м
Лесосека		
1 - 2	СВ 67°	6
2 - 3	ЮВ 59°	50
3 - 4	ЮВ 70°	76
4 - 5	ЮВ 64°	213
5 - 6	ЮВ 66°	146
6 - 7	ЮЗ 1°	83
7 - 8	СЗ 67°	478
8 - 1	СЗ 3°	96


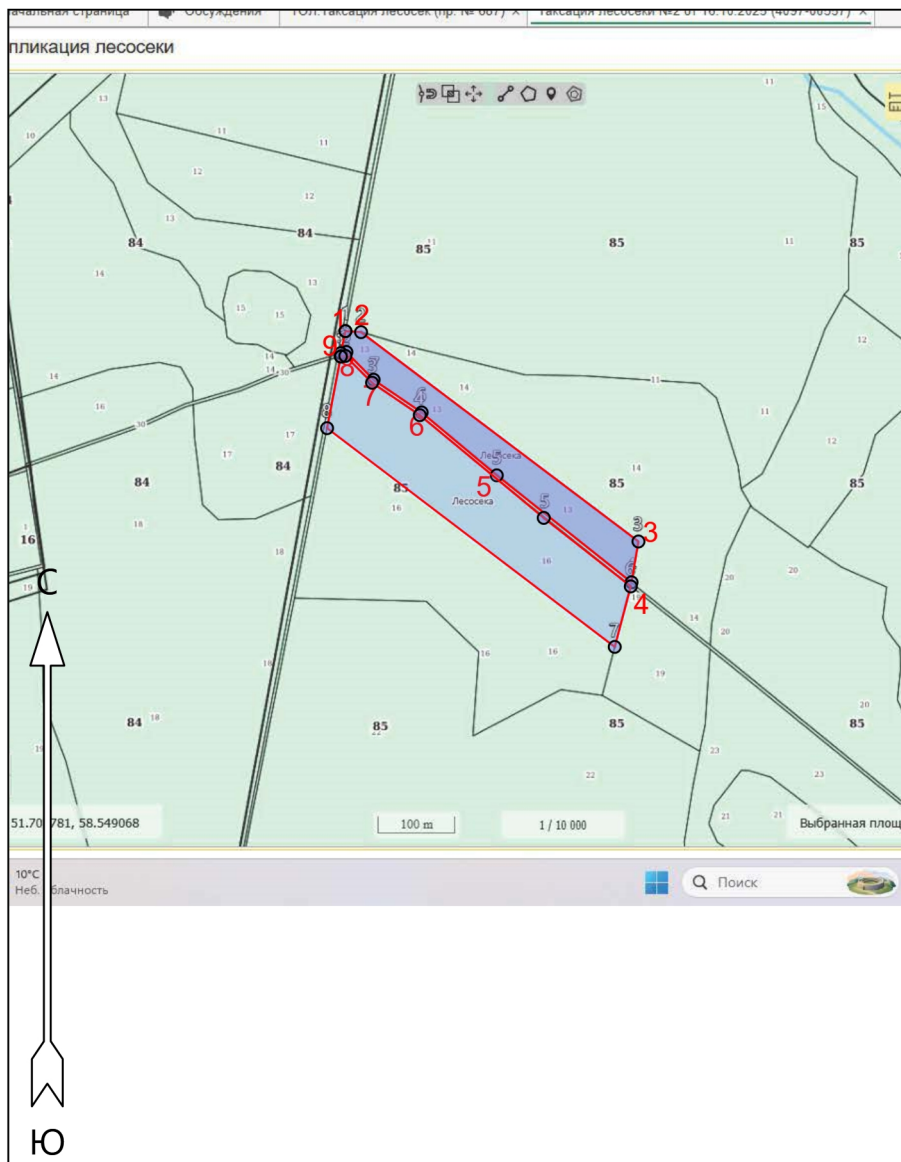
Условные обозначения  
 Эксплуатационный участок

СХЕМА  
 РАСПОЛОЖЕНИЯ УЧАСТКОВ ЛЕСНЫХ КУЛЬТУР  
 Фаленское лесничество Фаленское участковое лесничество  
 кв.85 вид.13  
 Площадь 2.0 га  
 Масштаб: 1 : 10000



Экспликация лесосеки		
Номера точек	Румбы линий, °	Длина линий, м
Лесосека		
1 - 2	СВ 80°	21
2 - 3	ЮВ 67°	459
3 - 4	ЮВ 4°	55
4 - 5	СЗ 66°	227
5 - 6	СЗ 64°	130
6 - 7	СЗ 70°	77
7 - 8	СЗ 58°	51
8 - 9	ЮЗ 65°	8
9 - 1	СЗ 2°	30

Условные обозначения  
 Эксплуатационный участок