

УТВЕРЖДАЮ:
И.о. министра лесного
хозяйства Кировской области
А.А. Заголкин
«18» мая 2022 г

Акт
лесопатологического обследования № 77

лесных насаждений Котельничского лесничества Кировской области

Способ лесопатологического обследования: 1. Визуальный
2. Инструментальный

Место проведения

Участковое лесничество	Урочище (лесная дача)	Квартал	Выдел	Площадь выдела, га	Лесопато- логический выдел	Площадь лесопатоло- гического выдела, га
Вишкильское	—	81	11	19,0	1	19,0
Вишкильское	—	81	12	35,0	1	35,0
Вишкильское	—	81	14	41,0	1	41,0
Вишкильское	—	81	18	6,4	1	6,4

Лесопатологическое обследование проведено на общей площади 101,4 га

Кадастровый номер участка: 43:13:000000:488
(для участков, предоставленных в постоянное (бессрочное) пользование, аренду)

Документ о праве пользования: распоряжение департамента лесного хозяйства Кировской области от 15.12.2008 № 418 о предоставлении лесного участка в постоянное (бессрочное) пользование для осуществления научно-исследовательской и образовательной деятельности Федеральному государственному бюджетному учреждению «Государственный природный заповедник «Нургуш»
(тип документа о праве пользования, дата, номер, вид разрешенного использования лесов)

1. Визуальное (рекогносцировочное) лесопатологическое обследование
 Лесничество (лесопарк) Котельничское Участковое лесничество Вишкильское
 Урочище (дача) — Квартал 81 Выдел 11 Лесопатологический выдел 1
 Наземное Дистанционное

1.1. На площади 19,0 га фактическая таксационная характеристика лесного насаждения не соответствует таксационному описанию. Причины несоответствия: ошибка лесоустройства

Ведомость насаждений с выявленными несоответствиями таксационным описаниям приведена в приложении 1 к Акту.

1.2. Лесные насаждения с нарушенной и утраченной устойчивостью выявлены на площади 0 га:

Участковое лесничество	Урочище (лесная дача)	Квартал	Выдел	Площадь насаждений, га		Причины ослабления, повреждения
				с нарушенной устойчивостью	с утраченной устойчивостью	
1	2	3	4	5	6	7

Состояние обследованных лесных насаждений приведено в приложениях 1.1-1.4 к Акту в зависимости от метода проведения ЛПО

1.3. В обследованных насаждениях прогнозируется:

Прогноз	Площадь, га
1	2
Ослабление лесных насаждений	
Усыхание лесных насаждений различной степени	
Развитие очагов вредных организмов	

1.4. Обнаружено загрязнение лесного участка отходами и выбросами:

бытовыми промышленными

Вид загрязнения	Размеры загрязнения			Объем, м ³	Площадь загрязнения, га
	длина, м	ширина, м	высота, м		
1	2	3	4	5	6

ЗАКЛЮЧЕНИЕ

Оценка текущего санитарного и лесопатологического состояния лесных насаждений, назначенные профилактические мероприятия по защите лесов, заключение о необходимости проведения инструментального ЛПО.

По результатам визуального обследования санитарного и лесопатологического состояния установлено, что насаждение не имеет признаков ослабления (СКС = 1,22). Назначения профилактических мероприятий по защите лесов не требуется.

Участковое лесничество	Урочище (лесная дача)	Квартал	Выдел	Площадь выдела, га	Лесопатологический выдел	Площадь лесопатологического выдела, га	Вид мероприятия	Площадь мероприятия, га
1	2	3	4	5	6	7	8	9
Вишкильское	—	81	11	19,0	1	19,0	—	—


Дата проведения ЛПО 05.10.2022

Дата составления документа 08.11.2022

Исполнитель работ по проведению лесопатологического обследования:

Лесничий Вишкильского участкового лесничества Котельничского лесничества КОГКУ «Кировлесцентр»

Игитов Александр Михайлович



Телефон: +7 (953) 679-02-12

1. Визуальное (рекогносцировочное) лесопатологическое обследование
 Лесничество (лесопарк) Котельничское Участковое лесничество Вишкильское
 Урочище (дача) — Квартал 81 Выдел 12 Лесопатологический выдел 1
 Наземное Дистанционное

1.1. На площади 35,0 га фактическая таксационная характеристика лесного насаждения соответствует таксационному описанию. Причины несоответствия:

Ведомость насаждений с выявленными несоответствиями таксационным описаниям приведена в приложении 1 к Акту.

1.2. Лесные насаждения с нарушенной и утраченной устойчивостью выявлены на площади 0 га:

Участковое лесничество	Урочище (лесная дача)	Квартал	Выдел	Площадь насаждений, га		Причины ослабления, повреждения
				с нарушенной устойчивостью	с утраченной устойчивостью	
1	2	3	4	5	6	7

Состояние обследованных лесных насаждений приведено в приложениях 1.1-1.4 к Акту в зависимости от метода проведения ЛПО

1.3. В обследованных насаждениях прогнозируется:

Прогноз	Площадь, га
1	2
Ослабление лесных насаждений	
Усыхание лесных насаждений различной степени	
Развитие очагов вредных организмов	

1.4. Обнаружено загрязнение лесного участка отходами и выбросами:

бытовыми промышленными

Вид загрязнения	Размеры загрязнения			Объём, м³	Площадь загрязнения, га
	длина, м	ширина, м	высота, м		
1	2	3	4	5	6

ЗАКЛЮЧЕНИЕ

Оценка текущего санитарного и лесопатологического состояния лесных насаждений, назначенные профилактические мероприятия по защите лесов, заключение о необходимости проведения инструментального ЛПО.

По результатам визуального обследования санитарного и лесопатологического состояния установлено, что насаждение не имеет признаков ослабления (СКС = 1,35). Назначения профилактических мероприятий по защите лесов не требуется.

Участковое лесничество	Урочище (лесная дача)	Квартал	Выдел	Площадь выдела, га	Лесопатологический выдел.	Площадь лесопатологического выдела, га	Вид мероприятия	Площадь мероприятия, га
1	2	3	4	5	6	7	8	9
Вишкильское	—	81	12	35,0	1	35,0	—	—

Дата проведения ЛПО 05.10.2022

Дата составления документа 08.11.2022

Исполнитель работ по проведению лесопатологического обследования:

Лесничий Вишкильского участкового лесничества Котельничского лесничества КОГКУ «Кировлесцентр»

Игитов Александр Михайлович



Телефон: +7 (953) 679-02-12

1. Визуальное (рекогносцировочное) лесопатологическое обследование
 Лесничество (лесопарк) Котельничское Участковое лесничество Вишкильское
 Урочище (дача) — Квартал 81 Выдел 14 Лесопатологический выдел 1
 Наземное Дистанционное

1.1. На площади 41,0 га фактическая таксационная характеристика лесного насаждения соответствует таксационному описанию. Причины несоответствия:

Ведомость насаждений с выявленными несоответствиями таксационным описаниям приведена в приложении 1 к Акту.

1.2. Лесные насаждения с нарушенной и утраченной устойчивостью выявлены на площади 0 га:

Участковое лесничество	Урочище (лесная дача)	Квартал	Выдел	Площадь насаждений, га		Причины ослабления, повреждения
				с нарушенной устойчивостью	с утраченной устойчивостью	
1	2	3	4	5	6	7

Состояние обследованных лесных насаждений приведено в приложениях 1.1-1.4 к Акту в зависимости от метода проведения ЛПО

1.3. В обследованных насаждениях прогнозируется:

Прогноз	Площадь, га
1	2
Ослабление лесных насаждений	
Усыхание лесных насаждений различной степени	
Развитие очагов вредных организмов	

1.4. Обнаружено загрязнение лесного участка отходами и выбросами:

бытовыми промышленными

Вид загрязнения	Размеры загрязнения			Объём, м ³	Площадь загрязнения, га
	длина, м	ширина, м	высота, м		
1	2	3	4	5	6

ЗАКЛЮЧЕНИЕ

Оценка текущего санитарного и лесопатологического состояния лесных насаждений, назначенные профилактические мероприятия по защите лесов, заключение о необходимости проведения инструментального ЛПО.

По результатам визуального обследования санитарного и лесопатологического состояния установлено, что насаждение не имеет признаков ослабления (СКС = 1,18). Назначения профилактических мероприятий по защите лесов не требуется.

Участковое лесничество	Урочище (лесная дача)	Квартал	Выдел	Площадь выдела, га	Лесопатологический выдел	Площадь лесопатологического выдела, га	Вид мероприятия	Площадь мероприятия, га
1	2	3	4	5	6	7	8	9
Вишкильское	—	81	14	41,0	1	41,0	—	—


Дата проведения ЛПО 05.10.2022

Дата составления документа 08.11.2022

Исполнитель работ по проведению лесопатологического обследования:

Лесничий Вишкильского участкового лесничества Котельничского лесничества КОГКУ «Кировлесцентр»

Игитов Александр Михайлович



Телефон: +7 (953) 679-02-12

1. Визуальное (рекогносцировочное) лесопатологическое обследование

Лесничество (лесопарк) Котельничское Участковое лесничество Вишкильское
Урочище (дача) — Квартал 81 Выдел 18 Лесопатологический выдел 1

Наземное

Дистанционное

1.1. На площади 6,4 га фактическая таксационная характеристика лесного насаждения не соответствует таксационному описанию. Причины несоответствия: ошибка лесоустройства

Ведомость насаждений с выявленными несоответствиями таксационным описаниям приведена в приложении 1 к Акту.

1.2. Лесные насаждения с нарушенной и утраченной устойчивостью выявлены на площади 0 га:

Участковое лесничество	Урочище (лесная дача)	Квартал	Выдел	Площадь насаждений, га		Причины ослабления, повреждения
				с нарушенной устойчивостью	с утраченной устойчивостью	
1	2	3	4	5	6	7

Состояние обследованных лесных насаждений приведено в приложениях 1.1-1.4 к Акту в зависимости от метода проведения ЛПО

1.3. В обследованных насаждениях прогнозируется:

Прогноз	Площадь, га
1	2
Ослабление лесных насаждений	
Усыхание лесных насаждений различной степени	
Развитие очагов вредных организмов	

1.4. Обнаружено загрязнение лесного участка отходами и выбросами:

бытовыми

промышленными

Вид загрязнения	Размеры загрязнения			Объем, м³	Площадь загрязнения, га
	длина, м	ширина, м	высота, м		
1	2	3	4	5	6

ЗАКЛЮЧЕНИЕ

Оценка текущего санитарного и лесопатологического состояния лесных насаждений, назначенные профилактические мероприятия по защите лесов, заключение о необходимости проведения инструментального ЛПО.

По результатам визуального обследования санитарного и лесопатологического состояния установлено, что насаждение не имеет признаков ослабления (СКС = 1,18). Назначения профилактических мероприятий по защите лесов не требуется.

Участковое лесничество	Урочище (лесная дача)	Квартал	Выдел	Площадь выдела, га	Лесопатологический выдел	Площадь лесопатологического выдела, га	Вид мероприятия	Площадь мероприятия, га
1	2	3	4	5	6	7	8	9
Вишкильское	—	81	18	6,4	1	6,4	—	—


Дата проведения ЛПО 05.10.2022

Дата составления документа 08.11.2022

Исполнитель работ по проведению лесопатологического обследования:

Лесничий Вишкильского участкового лесничества Котельничского лесничества КОГКУ «Кировлесцентр»

Игитов Александр Михайлович



Телефон: +7 (953) 679-02-12

**Ведомость
участков леса с выявленными несоответствиями
таксационным описаниям**


Субъект Российской Федерации Кировская область Лесничество Котельничское
 Участковое лесничество Вишкильское Урочище (дача) —

1	2	3	4	5	6	7	8	9	10	Таксационная характеристика лесного насаждения									Заложено пробных площадей	
										11	12	13	14	15	16	17	18	19	20	21
Год проведения лесосоустройства	Номер квартала	Номер выдела	Площадь выдела, га	Целевое назначение лесов	Категория защитных лесов	ОЗУ	Источник данных	Номер лесопатологического	Площадь лесопатологического выдела, га	Состав	Порода	Возраст	Средняя высота, м	Средний диаметр, см	Тип леса	Полнота	Бонитет	Запас, м ³ /га	Количество, шт.	Площадь, га
2000	81	11	19,0	Эксплуатационные	—	—	ТО	1	19,0	5Е	Е	100	19	24	ТБ/С ₄	0,7	IV	200		
										1С	С		20	28						
										2Б	Б		20	26						
							Ф	1	19,0	2Олч	Олч		19	24						
										4Б	Б	75	19	24	ТБ/С ₄	0,7	III	143		
										4Олч	Олч		18	22				7 - сух.		
										3Е	Е	100	19	24						
2000	81	18	6,4	Эксплуатационные	—	—	ТО	1	6,4	4С	С	60	19	20	МЧ/В ₃	0,7	II	200		
										2Е	Е									
										3Б	Б									
							Ф	1	6,4	1Олс	Олс									
										6Б	Б	60	18	20	ХДМ/В ₃	0,7	III	134		
										1Олс	Олс		16	16				6 - сух.		
										2С	С		18	22						
										1Е	Е		15	16						
										1Олч	Олч									

Условные обозначения: ТО - таксационные описания; Ф - фактическая характеристика лесного насаждения

Исполнитель работ по проведению лесопатологического обследования:

Фамилия, имя и отчество (при наличии) Игитов А.М.



№	ПЛО- ВЫ- ДЕ- ЛА	СОСТАВ, ПОДРОСТ, ПОЯВЛЕНИЕ, ПОКРОВ, ПОЧВА, РЕЛЬЕФ, ОСОБЕННОСТИ	ВЫСЛЕ- ДЕНИЕ	ВОЗРАСТ	ДИКЛ:	ГР:	БО:	ТИП	ПОЛН:	ЗАПАС	СЫРОРАСТ.	КЛ:	ЗАПАС	НА	ВЫДЕЛЕ,	ДЕС:	МЗ	ХОЗЯЙСТВЕННЫЕ						
1	2	3	4	5	6	7	8	9	10	11	12	13	14	15	16	17	18	19	20	21	22	23	24	
11	19,0	5E102E20ЛЧ	1	19	Е	10E	19 24	5 3 4	ТБ	С4	190 1	3A 1	3A 1	76 2	76 3									
12	35,0	4C4E2E5+0ЛЧ	1	20	С	12P	20 20	6 4 4	OC	B5	30E 1	30E 1	154 3										70	
13	3	БОЛОТО																						
14	41,0	8B10C1KB	1	17	Б	9B	17 18	6 3 3	ТБ	С4	459 3	58 3	57 3											
15	9	БОЛОТО																						
16	2,5	5B10C1KB	1	15	Б	55	15 16	6 3 4	ТБ	С4	12 3	2 3	9 3											
17	0,2	4C2E2E510ЛC	1	19	С	85	19 26	5 3 3	OC	B5	55 1	28 1	42 3	14 3									25	
18	6,4	4C2E2E510ЛC	1	19	С	60	19 20	3 2 2	МЧ	B3	51	26	38	13										
19	6,9	4C2E2E510ЛЧ	1	3	С	15	3 4	1 1 4	OC	B5	3	1	2	1										
20	0	Порога автом.грунтовой лесохозяйственной, грунтовой																						
21	0	просеки кварталные																						

Конец леса

Лесничий Выхининского
уч. лес-68 Шугаев А.М.

20 0 ПОРОГА АВТОМ.ГРУНТОВАЯ УКРЕПЛЕННАЯ,ШИРИНА 4,0 М,ПРОТЯЖЕННОСТЬ 1,6 КМ,СОСТОЯНИЕ НЕУДОВЛЕТВОРИТЕЛЬНОЕ.ЗИМОЙ

21 0 ПРОСЕКИ КВАРТАЛЬНЫЕ ШИРИНА 4,0 М,ПРОТЯЖЕННОСТЬ 1,4 КМ,ЗАРОСШАЯ

