Заместитель министра лесного хозяйства Кировской области
должность

Соколов Станислав Владимирович
фамилия, имя и отчество (при наличии)

03.11.2026

Акт
лесопатологического обследования № 125

лесных насаждений **Парковое** **(лесничество)**

Кировская область **(субъект Российской Федерации)**

Способ лесопатологического обследования: 1. Визуальный [ ]

2. Инструментальный [X]

Место проведения:

Участковое лесничество	Урочище	Квартал	Выдел	Площадь выдела, га	Лесопатологический выдел	Площадь лесопатологического выдела, га
Медянское		37	9	8.1	1	7
Медянское		37	16	6.1	1	6.1

Лесопатологическое обследование проведено на общей площади 13.1 га.

Кадастровый номер участка: 43:38:260113:625

(для участков, предоставленных в постоянное (бессрочное) пользование, аренду)

Документ о праве пользования: Договор аренды лесного участка, 12.08.2008, 37-2 АО "Загарскагромаш"

(тип документа о праве пользования, дата, номер, вид разрешенного вида использования)

2. Инструментальное (детальное) обследование лесных насаждений.

(раздел включается в акт в случае проведения лесопатологического обследования инструментальным способом)

2.1 Лесничество Парковое Участковое лесничество Медянское

Урочище (дача) _____ Квартал 37 Выдел 9

Лесопатологический выдел 1

Наличие ограничений или особенностей участка, влияющих на назначение СОМ:
ООПТ Зеленая зона г. Кирова, Кирово-Чепецка и Слободского

(отметка о наличии ООПТ, ОЗУ, водоохранной зоны, радиоактивного загрязнения лесов, угрозы возникновения очагов вредных организмов или пожарной опасности в лесах).

2.2. Фактическая таксационная характеристика лесного насаждения соответствует (не соответствует) таксационному описанию (нужное подчеркнуть).
Причины несоответствия: неравномерный состав и другие характеристики насаждения

Ведомость насаждений с выявленными несоответствиями таксационным описаниям приведена в приложении 1 к Акту.

2.3. Состояние насаждений:

с нарушенной устойчивостью (средневзвешенная категория состояния >= 1,51 - <= 4,50)	X
с утраченной устойчивостью (средневзвешенная категория состояния >= 4,51)	
устойчивое (средневзвешенная категория состояния < 1,50)	

2.4. Причины ослабления, повреждения, средневзвешенная категория состояния насаждения:

Воздействия сильных ветров прошлых лет, повлекшие наклон более 10°, изгиб или вывал деревьев, Воздействия шквалистых и ураганных ветров прошлых лет, повлекшие слом стволов деревьев,
СКС: 2.55

2.4.1. Заселено (отработано) стволовыми вредителями:

Вид вредителя	Порода	Встречаемость заселенных деревьев, % от запаса породы	Встречаемость отработанных деревьев, % от запаса породы	Степень заселения лесного насаждения (слабая, средняя, сильная)
1	2	3	4	5

2.4.2. Повреждено огнем:

Вид пожара	Порода	Состояние корневых лап		Состояние корневой шейки		Высушивание луба		Обугленность древесины более 1/3 высоты ствола	
		процент поврежденных огнем корней	процент деревьев с данным повреждением	Обугленность древесины корневой шейки по окружности (1 /4; 2/4; 3/4; более 3/4)	процент деревьев с данным повреждением	по окружности (1 /4; 2/4; 3/4; более 3/4)	процент деревьев с данным повреждением	по окружности ствола (менее 1/2; более 1/2)	процент деревьев с данным повреждением
1	2	3	4	5	6	7	8	9	10

2.4.3. Поражено болезнями:

Болезнь/возбудитель	Порода	Встречаемость, % от запаса насаждения	Степень поражения лесного насаждения (слабая, средняя, сильная)
1	2	3	4

2.5. Выборке подлежит 24% деревьев (указывается общий % запаса деревьев, подлежащий рубке, от общего запаса насаждения), в том числе:

без признаков ослабления % (причины назначения);
ослабленных % (причины назначения);
сильно ослабленных % (причины назначения);
усыхающих 3 % (причины назначения деревья хвойных пород);
свежего сухостоя %,
свежего ветровала 3%;
свежего бурелома %;
старого сухостоя 4%;
старого ветровала 11%;
старого бурелома 3%;

2.6. Полнота лесного насаждения после уборки деревьев, подлежащих рубке, составит 0.5
Критическая полнота для данной категории лесных насаждений и преобладающей породы составляет 0.3

ЗАКЛЮЧЕНИЕ к инструментальному обследованию участка.

Состав 6С2Е2Б, старый ветровал, бурелом 6С2Е2Б. Общий вырубаемый запас 366 кбм. СКС насаждения 2,55, что характеризует данное насаждение как "сильно ослабленное". В соответствии с п. 49 "Правил осуществления мероприятий по предупреждению распространения вредных организмов" (приказ Минприроды России №162 от 25.03.2026 г.), рекомендуется назначение санитарно-оздоровительных мероприятий, в виде выборочной санитарной рубки с сохранением всех жизнеспособных деревьев. Участок доступен для проведения СОМ.

Участковое лесничество	Урочище (дача)	Квартал	Выдел	Площадь выдела, га	Лесопатологический выдел	Площадь лесопатологического выдела, га	Вид мероприятия	Площадь мероприятия, га	Породы	Доля выбираемой древесины по запасу, %	Рекомендуемый срок проведения мероприятия, до
1	2	3	4	5	6	7	8	9	10	11	12
Медянское		37	9	8.1	1	7	Выборочная санитарная	7	Сосна, Ель,	24	23.09.2029

Участковое лесничество	Урочище (дача)	Квартал	Выдел	Площадь выдела, га	Лесопатологический выдел	Площадь лесопатологического выдела, га	Вид мероприятия	Площадь мероприятия, га	Породы	Доля выбираемой древесины по запасу, %	Рекомендуемый срок проведения мероприятия, до
1	2	3	4	5	6	7	8	9	10	11	12
							рубка		Береза		

Ведомость временной пробной площади и абрис участка прилагаются (приложение 2 и 3 к Акту).

РЕКОМЕНДАЦИИ по проведению мероприятий, не относящихся к мероприятиям по предупреждению распространения вредных организмов.
Профилактические биотехнические мероприятия в виде развешивания искусственных гнездовий, а также охраны местообитания, выпуск, расселение и интродукция насекомых энтомофагов (расселение муравейников)

Дата проведения ЛПО: 23.09.2026
Дата составления документа: 19.10.2026

Исполнитель работ по проведению лесопатологического обследования:

инженер-лесопатолог I категории	Воробьев Дмитрий Владимирович	Филиал ФБУ "Рослесозащита" - "Центр защиты леса Нижегородской области"	+7 912 720-20-88	ДОКУМЕНТ ПОДПИСАН ЭЛЕКТРОННОЙ ПОДПИСЬЮ Сертификат: 331699094956427131828391689307660281350 Владелец: Воробьев Дмитрий Владимирович Действителен: с 05.06.2026 по 29.08.2027	19.10.2026
(Руководитель юридического лица, индивидуальный предприниматель, ражданин, иное уполномоченное лицо)	(фамилия, имя, отчество (последнее при наличии)	(организация)	(телефон)	(подпись)	(дата)

2. Инструментальное (детальное) обследование лесных насаждений.

(раздел включается в акт в случае проведения лесопатологического обследования инструментальным способом)

2.1 Лесничество Парковое Участковое лесничество Медянское

Урочище (дача) Квартал 37 Выдел 16

Лесопатологический выдел 1

Наличие ограничений или особенностей участка, влияющих на назначение СОМ:
ООПТ Зеленая зона г. Кирова, Кирово-Чепецка и Слободского

(отметка о наличии ООПТ, ОЗУ, водоохранной зоны, радиоактивного загрязнения лесов, угрозы возникновения очагов вредных организмов или пожарной опасности в лесах).

2.2. Фактическая таксационная характеристика лесного насаждения соответствует (не соответствует) таксационному описанию (нужное подчеркнуть).
Причины несоответствия: неравномерный состав и другие характеристики насаждения

Ведомость насаждений с выявленными несоответствиями таксационным описаниям приведена в приложении 1 к Акту.

2.3. Состояние насаждений:

с нарушенной устойчивостью (средневзвешенная категория состояния >= 1,51 - <= 4,50)	X
с утраченной устойчивостью (средневзвешенная категория состояния >= 4,51)	
устойчивое (средневзвешенная категория состояния < 1,50)	

2.4. Причины ослабления, повреждения, средневзвешенная категория состояния насаждения:

Воздействия сильных ветров прошлых лет, повлекшие наклон более 10°, изгиб или вывал деревьев, Воздействия шквалистых и ураганных ветров прошлых лет, повлекшие слом стволов деревьев, СКС: 2.56

2.4.1. Заселено (отработано) стволовыми вредителями:

Вид вредителя	Порода	Встречаемость заселенных деревьев, % от запаса породы	Встречаемость отработанных деревьев, % от запаса породы	Степень заселения лесного насаждения (слабая, средняя, сильная)
1	2	3	4	5

2.4.2. Повреждено огнем:

Вид пожара	Порода	Состояние корневых лап		Состояние корневой шейки		Высушивание луба		Обугленность древесины более 1/3 высоты ствола	
		процент поврежденных огнем корней	процент деревьев с данным повреждением	Обугленность древесины корневой шейки по окружности (1 /4; 2/4; 3/4; более 3/4)	процент деревьев с данным повреждением	по окружности (1 /4; 2/4; 3/4; более 3/4)	процент деревьев с данным повреждением	по окружности ствола (менее 1/2; более 1/2)	процент деревьев с данным повреждением
1	2	3	4	5	6	7	8	9	10

2.4.3. Поражено болезнями:

Болезнь/возбудитель	Порода	Встречаемость, % от запаса насаждения	Степень поражения лесного насаждения (слабая, средняя, сильная)
1	2	3	4

2.5. Выборке подлежит 24% деревьев (указывается общий % запаса деревьев, подлежащий рубке, от общего запаса насаждения), в том числе:

без признаков ослабления % (причины назначения);
ослабленных % (причины назначения);
сильно ослабленных % (причины назначения);
усыхающих 2 % (причины назначения деревья хвойных пород);
свежего сухостоя %,
свежего ветровала 6%;
свежего бурелома %;
старого сухостоя 2%;
старого ветровала 7%;
старого бурелома 7%;

2.6. Полнота лесного насаждения после уборки деревьев, подлежащих рубке, составит 0.5
Критическая полнота для данной категории лесных насаждений и преобладающей породы составляет 0.3

ЗАКЛЮЧЕНИЕ к инструментальному обследованию участка.

Состав 5С4Е1Б, старый ветровал, бурелом 5С4Е1Б. Общий вырубаемый запас 334 кбм. СКС насаждения 2,56, что характеризует данное насаждение как "сильно ослабленное". В соответствии с п. 49 "Правил осуществления мероприятий по предупреждению распространения вредных организмов" (приказ Минприроды России №162 от 25.03.2026 г.), рекомендуется назначение санитарно-оздоровительных мероприятий, в виде выборочной санитарной рубки с сохранением всех жизнеспособных деревьев. Участок доступен для проведения СОМ.

Участковое лесничество	Урочище (дача)	Квартал	Выдел	Площадь выдела, га	Лесопатологический выдел	Площадь лесопатологического выдела, га	Вид мероприятия	Площадь мероприятия, га	Породы	Доля выбираемой древесины по запасу, %	Рекомендуемый срок проведения мероприятия, до
1	2	3	4	5	6	7	8	9	10	11	12
Медянское		37	16	6.1	1	6.1	Выборочная санитарная	6.1	Сосна, Ель,	24	23.09.2029

Участковое лесничество	Урочище (дача)	Квартал	Выдел	Площадь выдела, га	Лесопатологический выдел	Площадь лесопатологического выдела, га	Вид мероприятия	Площадь мероприятия, га	Породы	Доля выбираемой древесины по запасу, %	Рекомендуемый срок проведения мероприятия, до
1	2	3	4	5	6	7	8	9	10	11	12
							рубка		Береза		

Ведомость временной пробной площади и абрис участка прилагаются (приложение 2 и 3 к Акту).

РЕКОМЕНДАЦИИ по проведению мероприятий, не относящихся к мероприятиям по предупреждению распространения вредных организмов.
Профилактические биотехнические мероприятия в виде развешивания искусственных гнездовий, а также охраны местообитания, выпуск, расселение и интродукция насекомых энтомофагов (расселение муравейников)

Дата проведения ЛПО: 23.09.2026
Дата составления документа: 19.10.2026

Исполнитель работ по проведению лесопатологического обследования:

инженер-лесопатолог I категории	Воробьев Дмитрий Владимирович	Филиал ФБУ "Рослесозащита" - "Центр защиты леса Нижегородской области"	+7 912 720-20-88	ДОКУМЕНТ ПОДПИСАН ЭЛЕКТРОННОЙ ПОДПИСЬЮ Сертификат: 331699094956427131828391689307660281350 Владелец: Воробьев Дмитрий Владимирович Действителен: с 05.06.2026 по 29.08.2027	19.10.2026
(Руководитель юридического лица, индивидуальный предприниматель, ражданин, иное уполномоченное лицо)	(фамилия, имя, отчество (последнее при наличии)	(организация)	(телефон)	(подпись)	(дата)

Приложение 1
к форме акта лесопатологического
обследования, утвержденной
Приказом Минприроды России
от 24 февраля 2026 г. № 97

Ведомость участков леса с выявленными несоответствиями таксационным описаниям

Субъект Российской Федерации: Кировская область — Лесничество: Парковое
Участковое лесничество: Медянское — Урочище (дача):

Год проведения лесоустройства	Номер квартала	Номер выдела	Площадь выдела, га	Целевое назначение лесов	Категория защитных лесов	ОЗУ	Источник данных	Номер лесопатологического выдела	Площадь лесопатологического выдела, га	Таксационная характеристика									Заложено пробных площадей	
										состав	порода	возраст, лет	средняя высота, м	средний диаметр, см	тип леса	полнота	бонитет	запас, куб. м /га	количество, шт.	Общая площадь, га
1	2	3	4	5	6	7	8	9	10	11	12	13	14	15	16	17	18	19	20	21
2016	37	9	8.1	Защитные леса	Леса, расположенные в зеленых зонах		ТО	х	х	1 ярус древостоя 8С1Е1Б	Сосна	95	24	22	Майниково-черничный	0.7	2	260	1	0.56
											Ель		22	24						
											Береза		23	24						
							Ф	1	7	1 ярус древостоя 6С2Е2Б	Сосна	95	25	29		0.5		127		
											Ель		20	16				58		
											Береза		21	19				33		
2016	37	16	6.1	Защитные леса	Леса, расположенные в зеленых зонах		ТО	х	х	1 ярус древостоя 5С3Е2Б+ОС	Сосна	90	24	30	Майниково-брусничный	0.4	2	150	1	0.5
											Ель		23	22						
											Береза		23	24						
											Осина									
							Ф	1	6.1	1 ярус древостоя 5С4Е1Б	Сосна	90	26	41		0.5		118		
											Ель		19	18				101		
											Береза		16	14				9		

Условные обозначения:
ТО - таксационные описания; Ф - фактическая характеристика лесного насаждения

Исполнитель работ по проведению лесопатологического обследования:

инженер-лесопатолог I категории	Воробьев Дмитрий Владимирович	Филиал ФБУ "Рослесозащита" - "Центр защиты леса Нижегородской области"	+7 912 720-20-88	ДОКУМЕНТ ПОДПИСАН ЭЛЕКТРОННОЙ ПОДПИСЬЮ Сертификат: 331699094956427131828391689307660281350 Владелец: Воробьев Дмитрий Владимирович Действителен: с 05.06.2026 по 29.08.2027	19.10.2026
(Руководитель юридического лица, индивидуальный предприниматель, гражданин, иное уполномоченное лицо)	(фамилия, имя, отчество (последнее при наличии)	(организация)	(телефон)	(подпись)	(дата)

Приложение 1.1
к форме акта лесопатологического
обследования, утвержденной
Приказом Минприроды России
от 24 февраля 2026 г. № 97

Результаты проведения лесопатологического обследования лесных насаждений за сентябрь 2026 г.

Субъект Российской Федерации: Кировская область — Лесничество: Парковое
Участковое лесничество: Медянское — Урочище (дача):

Номер квартала	Номер выдела	Площадь выдела, га	Целевое назначение лесов	Категория защитных лесов	ОЗУ	Номер лесопатологического выдела	Площадь лесопатологического выдела, га	Таксационная характеристика лесного насаждения									Число деревьев на временной пробной площади, шт.	Распределение деревьев по категориям состояния, % от запаса														Причина ослабления, повреждения	Подлежит рубке, % от запаса	Назначенные мероприятия	
								состав	порода	возраст	средняя высота, м	средний диаметр, см	тип леса	полнота	бонитет	запас, куб.м./га		без признаков ослабления		ослабленные		сильно ослабленные		усыхающие		свежий сухостой	свежий ветровал	свежий бурелом	старый сухостой	старый ветровал	старый бурелом			вид	площадь, га
																		Н	Р	Н	Р	Н	Р	Н	Р										
1	2	3	4	5	6	7	8	9	10	11	12	13	14	15	16	17	18	19	20	21	22	23	24	25	26	27	28	29	30	31	32	33	34	35	36
37	9	8.1	Защитные леса	Леса, расположенные в зеленых зонах		1	7	1 ярус древостоя 6С2Е2Б	Сосна	95	25	29	Майниково-черничный	0.5	2	127	98	29		28		19			4		3		4	11	2	Воздействия сильных ветров прошлых лет, повлекшие наклон более 10°, изгиб или вывал деревьев, Воздействия шквалистых и ураганных ветров прошлых лет, повлекшие слом стволов деревьев	24	Выборочная санитарная рубка	7
									Ель		20	16				58	158	25		33		18			3		4		4	11	2	Воздействия сильных ветров прошлых лет, повлекшие наклон более 10°, изгиб или вывал деревьев, Воздействия шквалистых и ураганных ветров прошлых лет, повлекшие слом стволов деревьев	24	Выборочная санитарная рубка	7
									Береза		21	19				33	66	36		37		5							3	12	7	Воздействия сильных ветров прошлых лет,	22	Выборочная санита	7

Номер квартала	Номер выдела	Площадь выдела, га	Целевое назначение лесов	Категория защитных лесов	ОЗУ	Номер лесопатологического выдела	Площадь лесопатологического выдела, га	Таксационная характеристика лесного насаждения								Число деревьев на временной пробной площади, шт.	Распределение деревьев по категориям состояния, % от запаса												Причина ослабления, повреждения	Подлежит рубке, % от запаса	Назначенные мероприятия	
								состав	порода	возраст	средняя высота, м	средний диаметр, см	тип леса	полнота	бонитет	запас, куб.м./га	без признаков ослабления		ослабленные		сильно ослабленные		усыхающие		свежий сухостой	свежий ветровал	свежий бурелом	старый сухостой	старый ветровал	старый бурелом			вид	площадь, га
																	Н	Р	Н	Р	Н	Р	Н	Р									
1	2	3	4	5	6	7	8	9	10	11	12	13	14	15	16	17	18	19	20	21	22	23	24	25	26	27	28	29	30	31	32	33	34	35	36
																																повлекшие наклон более 10°, изгиб или вывал деревьев, Воздействия шквалистых и ураганных ветров прошлых лет, повлекшие слом стволов деревьев		рная рубка	
37	16	6.1	Защитные леса	Леса, расположенные в зеленых зонах		1	6.1	1 яру с древостоя 5С4Е1Б	С осна	90	26	41	Майниково-брусничный	0.5	2	118	39	29		29		19					7		3	6	7	Воздействия сильных ветров прошлых лет, повлекшие наклон более 10°, изгиб или вывал деревьев, Воздействия шквалистых и ураганных ветров прошлых лет, повлекшие слом стволов деревьев	23	Выборочная санитарная рубка	6.1
									Ель		19	18				101	165	27		36		11			4		5		2	8	7	Воздействия сильных ветров прошлых лет, повлекшие наклон более 10°, изгиб или вывал деревьев, Воздействия шквалистых и ураганных ветров прошлых лет, повлекшие слом стволов деревьев	26	Выборочная санитарная рубка	6.1
									Береза		16	14				9	39	59		29										12		Воздействия сильных ветров прошлых лет, повлекшие наклон более 10°, изгиб или вывал деревьев, Воздействия шквалистых и	12	Выборочная санитарная рубка	6.1

Номер квартала	Номер выдела	Площадь выдела, га	Целевое назначение лесов	Категория защитных лесов	ОЗУ	Номер лесопатологического выдела	Площадь лесопатологического выдела, га	Таксационная характеристика лесного насаждения									Число деревьев на временной пробной площади, шт.	Распределение деревьев по категориям состояния, % от запаса												Причина ослабления, повреждения	Подлежит рубке, % от запаса	Назначенные мероприятия	
								состав	порода	возраст	средняя высота, м	средний диаметр, см	тип леса	полнота	бонитет	запас, куб.м./га		без признаков ослабления		ослабленные		сильно ослабленные		усыхающие		свежий сухостой	свежий ветровал	свежий бурелом	старый сухостой	старый ветровал	старый бурелом			вид	площадь, га
																		Н	Р	Н	Р	Н	Р	Н	Р								
1	2	3	4	5	6	7	8	9	10	11	12	13	14	15	16	17	18	19	20	21	22	23	24	25	26	27	28	29	30	31	32	33	34	35	36
																																ураганных ветров прошлых лет, повлекшие слом стволов деревьев			

Условные обозначения:
Н - деревья не подлежат рубке; Р - деревья подлежат рубке.

Исполнитель работ по проведению лесопатологического обследования:

инженер-лесопатолог I категории	Воробьев Дмитрий Владимирович	Филиал ФБУ "Рослесозащита" - "Центр защиты леса Нижегородской области"	+7 912 720-20-88	ДОКУМЕНТ ПОДПИСАН ЭЛЕКТРОННОЙ ПОДПИСЬЮ Сертификат: 331699094956427131828391689307660281350 Владелец: Воробьев Дмитрий Владимирович Действителен: с 05.06.2026 по 29.08.2027	19.10.2026
(Руководитель юридического лица, индивидуальный предприниматель, ражданин, иное уполномоченное лицо)	(фамилия, имя, отчество (последнее при наличии)	(организация)	(телефон)	(подпись)	(дата)

Приложение 1.2
к форме акта лесопатологического
обследования, утвержденной
Приказом Минприроды России
от 24 февраля 2026 г. № 97

Результаты проведения лесопатологического обследования лесных насаждений, поврежденных вредителями леса (хвое-листогрызущими) за сентябрь 2026 г.

Субъект Российской Федерации: Кировская область — Лесничество: Парковое
Участковое лесничество: Медянское — Урочище (дача):

Номер квартала	Номер выдела	Площадь выдела, га	Целевое назначение лесов	Категория защитных лесов	Номер лесопатологического выдела	Площадь лесопатологического выдела, га	Таксационная характеристика лесного насаждения									Вид вредителя	Доля поврежденных деревьев, % от количества	Распределение деревьев по степени объедания кроны, % от числа стволов				Фаза развития вредителя
							состав	порода	возраст	средняя высота, м	средний диаметр, см	тип леса	полнота	бонитет	запас, куб.м./га			до 25	25 - 50	25 - 50	более 75	
1	2	3	4	5	6	7	8	9	10	11	12	13	14	15	16	17	18	19	20	21	22	23

Исполнитель работ по проведению лесопатологического обследования:

инженер-лесопатолог I категории	Воробьев Дмитрий Владимирович	Филиал ФБУ "Рослесозащита" - "Центр защиты леса Нижегородской области"	+7 912 720-20-88	ДОКУМЕНТ ПОДПИСАН ЭЛЕКТРОННОЙ ПОДПИСЬЮ Сертификат: 331699094956427131828391689307660281350 Владелец: Воробьев Дмитрий Владимирович Действителен: с 05.06.2026 по 29.08.2027	19.10.2026
(Руководитель юридического лица, индивидуальный предприниматель, гражданин, иное уполномоченное лицо)	(фамилия, имя, отчество (последнее при наличии)	(организация)	(телефон)	(подпись)	(дата)

Приложение 1.3
к форме акта лесопатологического
обследования, утвержденной
Приказом Минприроды России
от 24 февраля 2026 г. № 97

Результаты проведения лесопатологического обследования лесных насаждений с использованием авиационных средств

Субъект Российской Федерации	Кировская область	Лесничество	Парковое
Участковое лесничество	Медянское	Урочище (дача)	
Государственный знак летательного аппарата		Регистрационный знак летательного аппарата	
Изготовитель		Тип летательного аппарата	
Серийный идентификационный номер воздушного судна			
Дата вылета		Местное время вылета	
Пункт вылета		Время полёта	

Номер квартала	Номер выдела	Номер лесопатологического выдела	Площадь лесопатологического выдела, га	Перечень таксационных выделов, входящих в лесопатологический выдел	Повреждаемая порода	Доля усыхающих и погибших деревьев, %							Степень повреждения полога, %		Тип распределения поврежденных (погибших) деревьев (равномерное, групповое, куртинное, сплошное усыхание (повреждение)	Причины ослабления, повреждения	Назначенные мероприятия		
						усыхающие	свежий сухостой	старый сухостой	свежий ветровал	свежий бурелом	старый ветровал	старый бурелом	дефолиация	дехромация			вид	площадь, га	Сроки проведения
1	2	3	4	5	6	7	8	9	10	11	12	13	14	15	16	17	18	19	20

Исполнитель работ по проведению лесопатологического обследования:

инженер-лесопатолог I категории	Воробьев Дмитрий Владимирович	Филиал ФБУ "Рослесозащита" - "Центр защиты леса Нижегородской области"	+7 912 720-20-88	ДОКУМЕНТ ПОДПИСАН ЭЛЕКТРОННОЙ ПОДПИСЬЮ Сертификат: 331699094956427131828391689307660281350 Владелец: Воробьев Дмитрий Владимирович Действителен: с 05.06.2026 по 29.08.2027	19.10.2026
(Руководитель юридического лица, индивидуальный предприниматель, ражданин, иное уполномоченное лицо)	(фамилия, имя, отчество (последнее при наличии)	(организация)	(телефон)	(подпись)	(дата)

Приложение 1.4
к форме акта лесопатологического
обследования, утвержденной
Приказом Минприроды России
от 24 февраля 2026 г. № 97

Результаты проведения лесопатологического обследования лесных насаждений с использованием данных дистанционного зондирования Земли (авиационных и космических снимков)

Субъект Российской Федерации	Кировская область	Лесничество	Парковое
Участковое лесничество	Медянское	Урочище (дача)	

Номер квартала	Номер выдела	Площадь лесотаксационного выдела, га	Номер лесопатологического выдела	Площадь лесопатологического выдела, га	Краткая таксационная характеристика лесных насаждений по данным лесоустройства								Краткая характеристика материалов дистанционного зондирования Земли					Дата дешифрирования (дд.мм.гг)	Предполагаемая причина повреждения	Площадь повреждения, га
					породный состав	средний возраст	средняя высота, м	средний диаметр, см	тип леса/тип лесорастительных условий	относительная полнота	бонитет	общий запас древесины, куб. м/га	Тип и наименование летательного аппарата	Наименование съемочной аппаратуры	Режим съемки (панхроматический/мультиспектральный/гиперспектральный/красный/БИК/ИК)	Пространственное разрешение (для каждого режима), м	Дата съемки (дд.мм.гггг)			
1	2	3	4	5	6	7	8	9	10	11	12	13	14	15	16	17	18	19	20	21

Исполнитель работ по проведению лесопатологического обследования:

инженер-лесопатолог I категории	Воробьев Дмитрий Владимирович	Филиал ФБУ "Рослесозащита" - "Центр защиты леса Нижегородской области"	+7 912 720-20-88	ДОКУМЕНТ ПОДПИСАН ЭЛЕКТРОННОЙ ПОДПИСЬЮ Сертификат: 331699094956427131828391689307660281350 Владелец: Воробьев Дмитрий Владимирович Действителен: с 05.06.2026 по 29.08.2027	19.10.2026
(Руководитель юридического лица, индивидуальный предприниматель, ражданин, иное уполномоченное лицо)	(фамилия, имя, отчество (последнее при наличии)	(организация)	(телефон)	(подпись)	(дата)

Приложение 3
к форме акта лесопатологического
обследования, утвержденной
Приказом Минприроды России
от 24 февраля 2026 г. № 97

Абрис участка леса

М 1:5000

N квартала	N выдела	N лесопатологического выдела	Размеры ленты (круговой площадки) перечета					Координаты начала, конца и поворотных точек лент перечета/центров круговых площадок перечета	
			N ленты (площадки)	длина, м	ширина, м	радиус, м	площадь, га		
37	9	1	1	560	10		0.56	58.83866 58.8367 58.83937	49.68461 49.68215 49.68149

Пространственное размещение лесопатологических выделов (включается в Акт при выделении лесопатологических выделов, для указания пространственного расположения поврежденных и погибших насаждений)

Номера точек	Координаты		Длина, м
1-2	58.83945	49.68145	
2-3	58.83827	49.68113	
3-4	58.83801	49.68064	
4-5	58.83782	49.68049	
5-6	58.8365	49.67884	
6-7	58.83668	49.67985	
7-8	58.83661	49.68014	
8-9	58.83632	49.68014	
9-10	58.83606	49.67988	
10-11	58.83543	49.67985	
11-12	58.83621	49.68122	
12-13	58.83648	49.68185	
13-14	58.83741	49.68344	
14-15	58.83724	49.68372	
15-16	58.83717	49.68396	

Номера точек	Координаты		Длина, м
16-17	58.83717	49.68426	
17-18	58.83728	49.68451	
18-19	58.83773	49.68477	
19-20	58.83778	49.68474	
20-21	58.83774	49.68529	
21-22	58.83785	49.68526	
22-23	58.83959	49.68541	
23-24	58.83958	49.68472	
24-25	58.83866	49.68441	
25-26	58.83854	49.68397	
26-27	58.83858	49.6836	
27-1	58.83871	49.6831	

Исполнитель работ по проведению лесопатологического обследования:

инженер-лесопатолог I категории	Воробьев Дмитрий Владимирович	Филиал ФБУ "Рослесозащита" - "Центр защиты леса Нижегородской области"	+7 912 720-20-88	ДОКУМЕНТ ПОДПИСАН ЭЛЕКТРОННОЙ ПОДПИСЬЮ Сертификат: 331699094956427131828391689307660281350 Владелец: Воробьев Дмитрий Владимирович Действителен: с 05.06.2026 по 29.08.2027	19.10.2026
(Руководитель юридического лица, индивидуальный предприниматель, ражданин, иное уполномоченное лицо)	(фамилия, имя, отчество (последнее при наличии)	(организация)	(телефон)	(подпись)	(дата)

Приложение 3
к форме акта лесопатологического
обследования, утвержденной
Приказом Минприроды России
от 24 февраля 2026 г. № 97

Абрис участка леса

М 1:5000

N квартала	N выдела	N лесопатологического выдела	Размеры ленты (круговой площадки) перечета					Координаты начала, конца и поворотных точек лент перечета/центров круговых площадок перечета	
			N ленты (площадки)	длина, м	ширина, м	радиус, м	площадь, га		
37	16	1	1	500	10		0.5	58.83826	49.67457

N квартала	N выдела	N лесопатологического выдела	Размеры ленты (круговой площадки) перечета					Координаты начала, конца и поворотных точек лент перечета/центров круговых площадок перечета	
			N ленты (площадки)	длина, м	ширина, м	радиус, м	площадь, га		
								58.83609 58.83543	49.67567 49.67152

Пространственное размещение лесопатологических выделов (включается в Акт при выделении лесопатологических выделов, для указания пространственного расположения поврежденных и погибших насаждений)

Номера точек	Координаты		Длина, м
1-2	58.83873	49.67496	
2-3	58.83793	49.67409	
3-4	58.83779	49.67329	
4-5	58.83709	49.67262	
5-6	58.83695	49.67301	
6-7	58.83682	49.6731	
7-8	58.83664	49.67306	
8-9	58.83654	49.67294	
9-10	58.83654	49.67219	
10-11	58.83582	49.67165	
11-12	58.83572	49.67172	
12-13	58.83544	49.67152	
13-14	58.83481	49.67462	
14-15	58.83739	49.67701	
15-16	58.83731	49.67558	
16-1	58.83775	49.67496	

Исполнитель работ по проведению лесопатологического обследования:

инженер-лесопатолог I категории	Воробьев Дмитрий Владимирович	Филиал ФБУ "Рослесозащита" - "Центр защиты леса Нижегородской области"	+7 912 720-20-88	ДОКУМЕНТ ПОДПИСАН ЭЛЕКТРОННОЙ ПОДПИСЬЮ Сертификат: 331699094956427131828391689307660281350 Владелец: Воробьев Дмитрий Владимирович Действителен: с 05.06.2026 по 29.08.2027	19.10.2026
(Руководитель юридического лица, индивидуальный предприниматель, ражданин, иное уполномоченное лицо)	(фамилия, имя, отчество (последнее при наличии)	(организация)	(телефон)	(подпись)	(дата)

Приложение 2
к акту лесопатологического обследования

ВРЕМЕННАЯ ПРОБНАЯ ПЛОЩАДЬ № 1

1.1. Субъект Российской Федерации *Кировская область* Лесничество *Парковое*

Участковое лесничество *Медянское* Урочище (дача) -

Квартал 37 ; Выдел 9 ; Площадь выдела, га 8,10 ; Номер лесопатологического выдела 1

Площадь лесопатологического выдела (повреждения, поражения), га 7,00 ;

1.2. Метод перечёта:

Сплошной, ленты перечёта, круговые площадки постоянного радиуса, реласкопические площадки (нужное подчеркнуть)

Количество лент / площадок 1 шт. Размеры площадок (длина х ширина/радиус) 560 м. 10 м.

Размер временной пробной площади: 0,56 га

1.3. Фактическая таксационная характеристика насаждения:

Состав: 6С2Е2Б ; Возраст, лет 95 ; Тип леса МЧ ; ТУМ В3 ; Полнота 0,5

Бонитет II ; Запас на 1 га (общий), м^3 218 ; в том числе корневой, м^3 173 .

Возобновление:

1.4. Номер очага вредных организмов

Тип очага: эпизодический, хронический (подчеркнуть)

Фаза развития очага: начальная, нарастание численности, собственно вспышка, кризиса (подчеркнуть)

1.5. Причина ослабления, повреждения насаждения и время: *ветровал и бурелом прошлых лет 821/822*

поражение насаждения стволовыми гнилями (350): елового древостоя - еловой губкой (051), пихтового древостоя - трутовиком Гартига (062),

берёзового древостоя - трутовиком ложным (056), сосновый древостой- смоляным раком (071),

ветровал и бурелом текущего года (881/882); снеголом прошлых лет (823)

Состояние насаждения (устойчивость насаждения): ***сильно ослабленное с нарушенной устойчивостью***

Средневзвешенная категория состояния насаждения:	*2,55*		
в том числе по породам: *Сосна*	*2,58* ;	*состояние древостоя:*	***сильно ослабленное***
Ель	*2,60* ;	*состояние древостоя:*	***сильно ослабленное***
Берёза	*2,35* ;	*состояние древостоя:*	***ослабленное***

Общий отпад : 52 м^3/га; 24 %; *в том числе текущий* 13 м^3/га; 6 %;

1.6. Назначаемые мероприятия

Исходя из фактического санитарного и лесопатологического состояния насаждения,

на данном участке леса требуется назначение ***ВСР*** *(выборочной санитарной рубки (512)*

и профилактических биотехнических мероприятий (130) в виде развешивания искусственных гнездовий (131)

а также охраны местообитания, выпуск, расселение и интродукция насекомых энтомофагов (расселение муравейников) (137)

Исполнитель работ по проведению лесопатологического обследования:

Инженер-лесопатолог I категории отдела защиты леса и ГЛПМ филиала ФБУ "Рослесозащита" - ЦЗЛ Нижегородской области — Должность

Д.В. Воробьев — ФИО

Подпись

Дата составления документа: 19.10.2026 года

Телефон: 8 (831) 428-94-27

ВЕДОМОСТЬ ПЕРЕЧЁТА ДЕРЕВЬЕВ на пробной площади № 1

(для сплошного, ленточного и перечёта на круговых площадках постоянного радиуса)

Лесничество (лесопарк) *Парковое* уч. лесничество *Медвинское* Дата проведения: 23.09.2026 года

Квартал 37 Выдел 9 Площадь выдела, га 8,1000

Номер лесопатологического выдела 1 Площадь лесопатологического выдела (повреждения, поражения), га 7,000

Порода: Сосна Средневзвешенная категория состояния: 2,58 Разряд высот II

Ступени толщины, см	Распределение деревьев по категориям состояния, шт.																Всего		
	I		II		III		IV		V		V (а, б, в)			V (г, д, е)					
	Н	З	Н	З	Н	З	Н	З	Н	З	Н	З	О	Н	З	О	шт.	куб.м	в т.ч. подлежит рубке, %
1	2	3	4	5	6	7	8	9	10	11	12	13	14	15	16	17	18		19
8									-	-	-	-		-		-	-	-	
12	1		2						-	-	-	-		-		1	4	0,3	25
16	3		2		1		1		1	-	-	-		1		-	8	1,4	25
20	1		2		1		1		2	-	1	-		1		-	7	2,1	43
24	6		6		3		1		3	-	-	-		3		1	20	9,4	25
28	7		5		4		1		5	-	1	-		4		1	23	15,4	30
32	7		7		2		1		1	-	-	-		1		-	18	16,4	11
36	2		2		3				2	-	-	-		2		-	9	10,6	22
40	1		1		1				2	-	1	-		1		1	6	8,9	50
44					1				-	-	-	-		-		-	1	1,8	-
48	1								-	-	-	-		-		-	1	2,2	-
52			1						-	-	-	-		-		-	1	2,6	-
56									-	-	-	-		-		-	-	-	
60									-	-	-	-		-		-	-	-	
64									-	-	-	-		-		-	-	-	
68									-	-	-	-		-		-	-	-	
Итого, шт	29	-	28	-	16	-	5	-	20	-	3	-	-	13	-	4	98		
Итого, куб. м	21	-	20	-	13	-	3	-	14	-	2	-	-	9	-	3		71	
Итого, % от запаса по породе:	29	-	28	-	19	-	4	-	20	-	3	-	-	13	-	4			24

Причины назначения в рубку деревьев по категориям состояния:

I

II

III *Поражение корневой губкой (дехромация хвои, ажурность кроны,снижение прироста), стволовыми гнилями (дупла, плодовые тела трутовиков), смоляным раком (раковые раны, охватывающие более 2/3 окружности ствола) (п. 42 Приказа Минприроды № 912 от 09.11.2020)*

IV *Деревья хвойных пород (п. 42 Приказа Минприроды № 912 от 09.11.2020)*

Порода: Ель Средневзвешенная категория состояния: 2,6 Разряд высот II

Ступени толщины, см	Распределение деревьев по категориям состояния, шт.																Всего		
	I		II		III		IV		V		V (а, б, в)			V (г, д, е)					
	Н	З	Н	З	Н	З	Н	З	Н	З	Н	З	О	Н	З	О	шт.	куб.м	в т.ч. подлежит рубке, %
1	2	3	4	5	6	7	8	9	10	11	12	13	14	15	16	17	18		19
8									-	-	-	-		-		-	-	-	
12	28		31		4				2	-	-	-		2		3	68	5,4	7
16	15		17		3		1		5	-	1	-		4		2	43	7,7	19
20	6		9		6		1		5	-	2	-		3		1	28	9,0	25
24	3		2		3		1		4	-	1	-		3		1	14	7,0	43
28			2		2				1	-	-	-		1		-	5	3,7	20
32									-	-	-	-		-		-	-	-	
36									-	-	-	-		-		-	-	-	
40									-	-	-	-		-		-	-	-	
44									-	-	-	-		-		-	-	-	
48									-	-	-	-		-		-	-	-	
52									-	-	-	-		-		-	-	-	
56									-	-	-	-		-		-	-	-	
60									-	-	-	-		-		-	-	-	
64									-	-	-	-		-		-	-	-	
68									-	-	-	-		-		-	-	-	
Итого, шт	52	-	61	-	18	-	3	-	24	-	4	-	-	13	-	7	158		
Итого, куб. м	8	-	11	-	6	-	1	-	6	-	1	-	-	4	-	1		33	
Итого, % от запаса по породе:	25	-	33	-	18	-	3	-	21	-	4	-	-	13	-	4			24

Причины назначения в рубку деревьев по категориям состояния:

I

II

III *Заселение короедом-типографом (повреждение (смоляники и летные отверстия) более 2/3 окружности ствола), поражение еловой губкой (плодовые тела) (п. 42 Приказа Минприроды № 912 от 09.11.2020)*

IV *Деревья хвойных пород (п. 42 Приказа Минприроды № 912 от 09.11.2020)*

Порода: **Берёза** Средневзвешенная категория состояния: 2,35 Разряд высот II

Ступени толщины, см	Распределение деревьев по категориям состояния, шт.																Всего		
	I		II		III		IV		V		V (а, б, в)			V (г, д, е)					
	Н	З	Н	З	Н	З	Н	З	Н	З	Н	З	О	Н	З	О	шт.	куб.м	в т.ч. подлежит рубке, %
1	2	3	4	5	6	7	8	9	10	11	12	13	14	15	16	17	18		19
8										-	-	-		-		-	-	-	
12	8		4		1					-	-	-		-		-	13	1,0	-
16	3		5							-	-	-		3		1	12	2,0	33
20	11		7		1					-	-	-		3		-	22	6,4	14
24	4		6							-	-	-		2		1	13	5,6	23
28	1		2		1					-	-	-		2		-	6	3,7	33
32										-	-	-		-		-	-	-	
36										-	-	-		-		-	-	-	
40										-	-	-		-		-	-	-	
44										-	-	-		-		-	-	-	
48										-	-	-		-		-	-	-	
52										-	-	-		-		-	-	-	
56										-	-	-		-		-	-	-	
60										-	-	-		-		-	-	-	
64										-	-	-		-		-	-	-	
68										-	-	-		-		-	-	-	
Итого, шт	27	-	24	-	3	-	-	-	12	-	-	-	-	10	-	2	66		
Итого, куб. м	7	-	7	-	1	-	-	-	4	-	-	-	-	3	-	1		19	
Итого, % от запаса по породе:	36	-	37	-	5	-	-	-	22	-	-	-	-	19	-	3			22

Причины назначения в рубку деревьев по категориям состояния:

I

II

III *Поражение стволовыми гнилями (дупла, плодовые тела трутовиков) (п. 42 Приказа Минприроды № 912 от 09.11.2020)*

IV *Поражение стволовыми гнилями (дупла, плодовые тела трутовиков) (п. 42 Приказа Минприроды № 912 от 09.11.2020)*

По насаждению: **6С2Е2Б**

Средневзвешенная категория состояния: 2,55

Ступени толщины, см	Распределение деревьев по категориям состояния, шт.																Всего		
	I		II		III		IV		V		V (а, б, в)			V (г, д, е)					
	Н	З	Н	З	Н	З	Н	З	Н	З	Н	З	О	Н	З	О	шт.	куб.м	в т.ч. подлежит рубке, %
1	2	3	4	5	6	7	8	9	10	11	12	13	14	15	16	17	18		19
8	-	-	-	-	-	-	-	-	-	-	-	-	-	-	-	-	-	-	
12	37	-	37	-	5	-	-	-	2	-	-	-	-	2	-	4	85	6,8	7
16	21	-	24	-	4	-	2	-	9	-	1	-	-	8	-	3	63	11,1	22
20	18	-	18	-	8	-	2	-	10	-	3	-	-	7	-	1	57	17,4	23
24	13	-	14	-	6	-	2	-	9	-	1	-	-	8	-	3	47	22,0	30
28	8	-	9	-	7	-	1	-	8	-	1	-	-	7	-	1	34	22,8	29
32	7	-	7	-	2	-	1	-	1	-	-	-	-	1	-	-	18	16,4	11
36	2	-	2	-	3	-	-	-	2	-	-	-	-	2	-	-	9	10,6	22
40	1	-	1	-	1	-	-	-	2	-	1	-	-	1	-	1	6	8,9	50
44	-	-	-	-	1	-	-	-	-	-	-	-	-	-	-	-	1	1,8	-
48	1	-	-	-	-	-	-	-	-	-	-	-	-	-	-	-	1	2,2	-
52	-	-	1	-	-	-	-	-	-	-	-	-	-	-	-	-	1	2,6	-
56	-	-	-	-	-	-	-	-	-	-	-	-	-	-	-	-	-	-	
60	-	-	-	-	-	-	-	-	-	-	-	-	-	-	-	-	-	-	
64	-	-	-	-	-	-	-	-	-	-	-	-	-	-	-	-	-	-	
68	-	-	-	-	-	-	-	-	-	-	-	-	-	-	-	-	-	-	
Итого, шт	108	-	113	-	37	-	8	-	56	-	7	-	-	36	-	13	322		
Итого, куб. м	36	-	38	-	20	-	4	-	25	-	4	-	-	17	-	5		123	
Итого, % от запаса по породе:	29	-	31	-	16	-	3	-	21	-	3	-	-	14	-	4			24

Условные обозначения:

Н - не заселёно (не поражено, не повреждено), З - заселёно стволовыми вредителями (поражено болезнями, поражено огнём), О - отработано вредителями

Приложение 2
к акту лесопатологического обследования

ВРЕМЕННАЯ ПРОБНАЯ ПЛОЩАДЬ № 2

1.1. Субъект Российской Федерации *Кировская область* Лесничество *Парковое*

Участковое лесничество *Медянское* Урочище (дача) -

Квартал 37 ; Выдел 16 ; Площадь выдела, га 6,10 ; Номер лесопатологического выдела 1

Площадь лесопатологического выдела (повреждения, поражения), га 6,10 ;

1.2. Метод перечёта:

Сплошной, ленты перечёта, круговые площадки постоянного радиуса, реласкопические площадки (нужное подчеркнуть)

Количество лент / площадок 1 шт. Размеры площадок (длина х ширина/радиус) 500 м. 10 м.

Размер временной пробной площади: 0,500 га

1.3. Фактическая таксационная характеристика насаждения:

Состав: 5С4Е1Б ; Возраст, лет 90 ; Тип леса МБ ; ТУМ В2 ; Полнота 0,50

Бонитет II ; Запас на 1 га (общий), м^3 228 ; в том числе корневой, м^3 177 .

Возобновление: *10Е (20) 2,0 м. 3,0 тыс.шт./га благонадежный*

1.4. Номер очага вредных организмов

Тип очага: эпизодический, хронический (подчеркнуть)

Фаза развития очага: начальная, нарастание численности, собственно вспышка, кризиса (подчеркнуть)

1.5. Причина ослабления, повреждения насаждения и время: *ветровал и бурелом прошлых лет 821/822*

поражение насаждения стволовыми гнилями (350): елового древостоя - еловой губкой (051), пихтового древостоя - трутовиком Гартига (062),

берёзового древостоя - трутовиком ложным (056), сосновый древостой- смоляным раком (071),

ветровал и бурелом текущего года (881/882); снеголом прошлых лет (823)

Состояние насаждения (устойчивость насаждения): ***сильно ослабленное с нарушенной устойчивостью***

Средневзвешенная категория состояния насаждения:		*2,56*		
в том числе по породам:	*Сосна*	*2,58* ;	*состояние насаждения:*	***сильно ослабленное***
	Ель	*2,60* ;	*состояние насаждения:*	***сильно ослабленное***
	Берёза	*1,75* ;	*состояние насаждения:*	***ослабленное***

Общий отпад : 55 м^3/га; 24 %; *в том числе текущий* 18 м^3/га; 8 %;

1.6. Назначаемые мероприятия

Исходя из фактического санитарного и лесопатологического состояния насаждения,

на данном участке леса требуется назначение ВСР (выборочной санитарной рубки (512)

и профилактических биотехнических мероприятий (130) в виде развешивания искусственных гнездовий (131)

а также охраны местообитания, выпуск, расселение и интродукция насекомых энтомофагов (расселение муравейников) (137)

Исполнитель работ по проведению лесопатологического обследования:

Инженер-лесопатолог I категории отдела защиты леса и ГЛПМ филиала ФБУ "Рослесозащита" - ЦЗЛ Нижегородской области — Должность

Д.В. Воробьев — ФИО

Подпись

Дата составления документа: 19.10.2026 года

Телефон: 8 (831) 428-94-27

ВЕДОМОСТЬ ПЕРЕЧЁТА ДЕРЕВЬЕВ на пробной площади № 2

(для сплошного, ленточного и перечёта на круговых площадках постоянного радиуса)

Лесничество (лесопарк) *Парковое* уч. лесничество *Медынское* Дата проведения: 23.09.2026 года

Квартал 37 Выдел 16 Площадь выдела, га 6,1000

Номер лесопатологического выдела 1 Площадь лесопатологического выдела (повреждения, поражения), га 6,100

Порода: **Сосна** Средневзвешенная категория состояния: 2,58 Разряд высот II

Ступени толщины, см	Распределение деревьев по категориям состояния, шт.																Всего		
	I		II		III		IV		V		V (а, б, в)			V (г, д, е)					
	Н	З	Н	З	Н	З	Н	З	Н	З	Н	З	О	Н	З	О	шт.	куб.м	в т.ч. подлежит рубке, %
1	2	3	4	5	6	7	8	9	10	11	12	13	14	15	16	17	18		19
8									-	-	-	-		-		-	-	-	
12									-	-	-	-		-		-	-	-	
16									-	-	-	-		-		-	-	-	
20									-	-	-	-		-		-	-	-	
24			2						-	-	-	-		-		1	3	1,4	33
28			2						-	-	-	-		-		1	3	2,0	33
32	2		1						1	-	-	-		1		1	5	4,6	40
36	2		1		1				2	-	-	-		2		-	6	7,1	33
40	1		1						1	-	1	-		-		-	3	4,4	33
44	4		2		3				1	-	-	-		1		-	10	18,2	10
48	2		2		1				1	-	-	-		1		-	6	13,1	17
52					1				1	-	1	-		-		-	2	5,1	50
56			1						-	-	-	-		-		-	1	3,0	-
60									-	-	-	-		-		-	-	-	
64									-	-	-	-		-		-	-	-	
68									-	-	-	-		-		-	-	-	
Итого, шт	11	-	12	-	6	-	-	-	10	-	2	-	-	5	-	3	39		
Итого, куб. м	17	-	17	-	11	-	-	-	13	-	4	-	-	7	-	2		59	
Итого, % от запаса по породе:	29	-	29	-	19	-	-	-	23	-	7	-	-	13	-	3			23

Причины назначения в рубку деревьев по категориям состояния:

I

II

III *Поражение корневой губкой (дехромация хвои, ажурность кроны, снижение прироста), стволовыми гнилями (дупла, плодовые тела трутовиков), смоляным раком (раковые раны, охватывающие более 2/3 окружности ствола) (п. 42 Приказа Минприроды № 912 от 09.11.2020)*

IV *Деревья хвойных пород (п. 42 Приказа Минприроды № 912 от 09.11.2020)*

Порода: **Ель** Средневзвешенная категория состояния: 2,6 Разряд высот II

Ступени толщины, см	Распределение деревьев по категориям состояния, шт.																Всего		
	I		II		III		IV		V		V (а, б, в)			V (г, д, е)					
	Н	З	Н	З	Н	З	Н	З	Н	З	Н	З	О	Н	З	О	шт.	куб.м	в т.ч. подлежит рубке, %
1	2	3	4	5	6	7	8	9	10	11	12	13	14	15	16	17	18		19
8									-	-	-	-		-		-	-	-	
12	28		24		3				2	-	-	-		2		3	60	4,8	8
16	14		7		5		2		2	-	-	-		2		-	30	5,4	13
20	8		12		4		2		5	-	1	-		4		1	32	10,2	25
24	7		12		3		2		2	-	-	-		2		1	27	13,5	19
28	2		2		1				1	-	1	-		-		-	6	4,4	17
32	1		2		1				1	-	-	-		1		-	5	5,1	20
36			1						4	-	1	-		3		-	5	6,8	80
40									-	-	-	-		-		-	-	-	
44									-	-	-	-		-		-	-	-	
48									-	-	-	-		-		-	-	-	
52									-	-	-	-		-		-	-	-	
56									-	-	-	-		-		-	-	-	
60									-	-	-	-		-		-	-	-	
64									-	-	-	-		-		-	-	-	
68									-	-	-	-		-		-	-	-	
Итого, шт	60	-	60	-	17	-	6	-	22	-	3	-	-	14	-	5	165		
Итого, куб. м	13	-	18	-	6	-	2	-	11	-	2	-	-	8	-	1		50	
Итого, % от запаса по породе:	27	-	36	-	11	-	4	-	22	-	5	-	-	15	-	2			27

Причины назначения в рубку деревьев по категориям состояния:

I

II

III *Заселение короедом-типографом (повреждение (смоляотоки и летные отверстия) более 2/3 окружности ствола), поражение еловой губкой (плодовые тела) (п. 42 Приказа Минприроды № 912 от 09.11.2020)*

IV *Деревья хвойных пород (п. 42 Приказа Минприроды № 912 от 09.11.2020)*

Порода: **Берёза** Средневзвешенная категория состояния: 1,75 Разряд высот II

Ступени толщины, см	Распределение деревьев по категориям состояния, шт.																Всего		
	I		II		III		IV		V		V (а, б, в)			V (г, д, е)					
	Н	З	Н	З	Н	З	Н	З	Н	З	Н	З	О	Н	З	О	шт.	куб.м	в т.ч. подлежит рубке, %
1	2	3	4	5	6	7	8	9	10	11	12	13	14	15	16	17	18		19
8										-	-	-		-		-	-	-	
12	19		7							-	-	-		1		-	27	2,2	4
16	4		3							-	-	-		1		-	8	1,4	13
20	2		1							-	-	-		1		-	4	1,2	25
24										-	-	-		-		-	-	-	
28										-	-	-		-		-	-	-	
32										-	-	-		-		-	-	-	
36										-	-	-		-		-	-	-	
40										-	-	-		-		-	-	-	
44										-	-	-		-		-	-	-	
48										-	-	-		-		-	-	-	
52										-	-	-		-		-	-	-	
56										-	-	-		-		-	-	-	
60										-	-	-		-		-	-	-	
64										-	-	-		-		-	-	-	
68										-	-	-		-		-	-	-	
Итого, шт	25	-	11	-	-	-	-	-	3	-	-	-	-	3	-	-	**39**		
Итого, куб. м	3	-	1	-	-	-	-	-	1	-	-	-	-	1	-	-		**5**	
Итого, % от запаса по породе:	59	-	29	-	-	-	-	-	12	-	-	-	-	12	-	-			**12**

Причины назначения в рубку деревьев по категориям состояния:

I

II

III *Поражение стволовыми гнилями (дупла, плодовые тела трутовиков) (п. 42 Приказа Минприроды № 912 от 09.11.2020)*

IV *Поражение стволовыми гнилями (дупла, плодовые тела трутовиков) (п. 42 Приказа Минприроды № 912 от 09.11.2020)*

По насаждению: **5С4Е1Б**

Средневзвешенная категория состояния: 2,56

Ступени толщины, см	Распределение деревьев по категориям состояния, шт.																Всего		
	I		II		III		IV		V		V (а, б, в)			V (г, д, е)					
	Н	З	Н	З	Н	З	Н	З	Н	З	Н	З	О	Н	З	О	шт.	куб.м	в т.ч. подлежит рубке, %
1	2	3	4	5	6	7	8	9	10	11	12	13	14	15	16	17	18		19
8	-	-	-	-	-	-	-	-	-	-	-	-	-	-	-	-	-	-	
12	47	-	31	-	3	-	-	-	3	-	-	-	-	3	-	3	87	7,0	7
16	18	-	10	-	5	-	2	-	3	-	-	-	-	3	-	-	38	6,8	13
20	10	-	13	-	4	-	2	-	6	-	1	-	-	5	-	1	36	11,4	25
24	7	-	14	-	3	-	2	-	2	-	-	-	-	2	-	2	30	14,9	20
28	2	-	4	-	1	-	-	-	1	-	1	-	-	-	-	1	9	6,5	22
32	3	-	3	-	1	-	-	-	2	-	-	-	-	2	-	1	10	9,7	29
36	2	-	2	-	1	-	-	-	6	-	1	-	-	5	-	-	11	13,8	56
40	1	-	1	-	-	-	-	-	1	-	1	-	-	-	-	-	3	4,4	33
44	4	-	2	-	3	-	-	-	1	-	-	-	-	1	-	-	10	18,2	10
48	2	-	2	-	1	-	-	-	1	-	-	-	-	1	-	-	6	13,1	17
52	-	-	-	-	1	-	-	-	1	-	1	-	-	-	-	-	2	5,1	50
56	-	-	1	-	-	-	-	-	-	-	-	-	-	-	-	-	1	3,0	-
60	-	-	-	-	-	-	-	-	-	-	-	-	-	-	-	-	-	-	
64	-	-	-	-	-	-	-	-	-	-	-	-	-	-	-	-	-	-	
68	-	-	-	-	-	-	-	-	-	-	-	-	-	-	-	-	-	-	
Итого, шт	96	-	83	-	23	-	6	-	35	-	5	-	-	22	-	8	**243**		
Итого, куб. м	33	-	36	-	17	-	2	-	25	-	6	-	-	16	-	3		**114**	
Итого, % от запаса по породе:	29	-	32	-	15	-	2	-	22	-	6	-	-	14	-	2			**24**

Условные обозначения:

Н - не заселёно (не поражено, не повреждено), З - заселёно стволовыми вредителями (поражено болезнями, поражено огнём), О - отработано вредителями

Абрис участка леса
Парковое лес-во Медянское уч.лес-во кв 37 выд 9 л/п 1, пл. 7,0 га.

М 1 : 5000

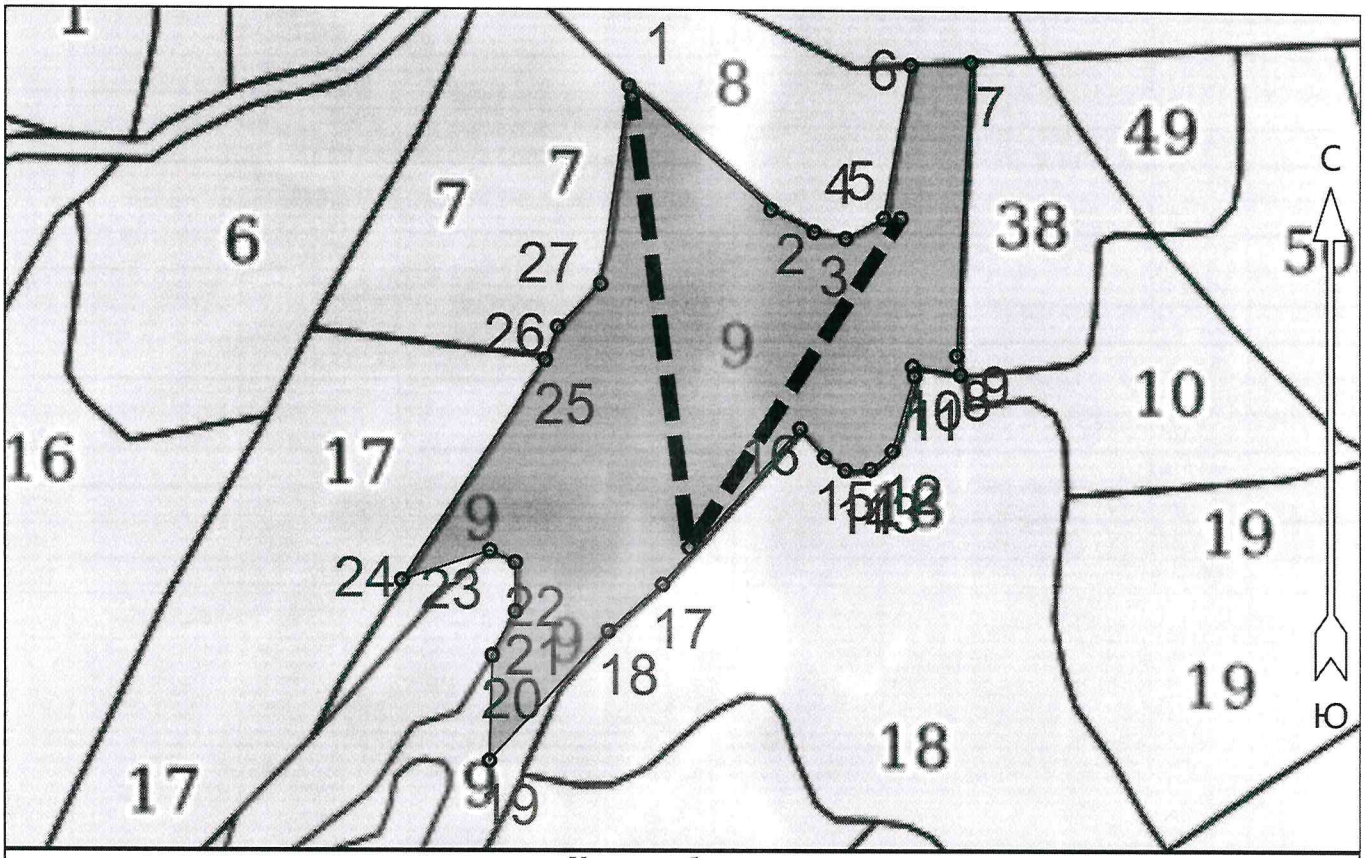

Условные обозначения			
Эксплуатационный участок		Линия перечёта	

№ квартала	№ выдела	№ лесопатологического выдела	Размеры ленты (круговой площадки) перечёта					Координаты начала, конца и поворотных точек лент перечета (центров круговых площадок перечета)	
			№ ленты (площадки)	Длина, м	Ширина, м	Радиус, м	Площадь, га		
37	6	1	1	560.0	10.0		0.56	58.83937 58.83670 58.83866	49.68149 49.68215 49.68461

Пространственное размещение лесопатологических выделов

(включается в Акт при выделении лесопатологических выделов, для указания пространственного расположения повреждённых и погибших насаждений)

Номера точек	Координаты		Длина, м
	Широта	Долгота	
1 - 2	58.83945	49.68145	125.5
2 - 3	58.83871	49.68310	32.4
3 - 4	58.83858	49.68360	21.5
4 - 5	58.83854	49.68397	28.6
5 - 6	58.83866	49.68441	103.5
6 - 7	58.83958	49.68472	39.9
7 - 8	58.83959	49.68541	194.7

Исполнитель работ по проведению лесопатологического обследования:

Фамилия, имя и отчество (при наличии) Воробьев Д.В.

Дата составления документа 19.10.2026

8 - 9	58.83785	49.68526	12.5
9 - 10	58.83774	49.68529	32.1
10 - 11	58.83778	49.68474	6.3
11 - 12	58.83773	49.68477	51.8
12 - 13	58.83728	49.68451	19.1
13 - 14	58.83717	49.68426	16.8
14 - 15	58.83717	49.68396	16.4
15 - 16	58.83724	49.68372	25.0
16 - 17	58.83741	49.68344	138.6
17 - 18	58.83648	49.68185	47.4
18 - 19	58.83621	49.68122	116.9
19 - 20	58.83543	49.67985	70.1
20 - 21	58.83606	49.67988	32.8
21 - 22	58.83632	49.68014	32.2
22 - 23	58.83661	49.68014	18.5
23 - 24	58.83668	49.67985	61.6
24 - 25	58.83650	49.67884	174.3
25 - 26	58.83782	49.68049	23.4
26 - 27	58.83801	49.68064	40.3
27 - 1	58.83827	49.68113	132.5

Исполнитель работ по проведению лесопатологического обследования:

Фамилия, имя и отчество (при наличии) Воробьев Д.В.

Дата составления документа 19.10.2026

Приложение 3
к акту лесопатологического обследования

Абрис участка леса
Парковое лес-во Медянское уч.лес-во кв 37 выд 16 пл. 6,1 га

М 1 : 5000

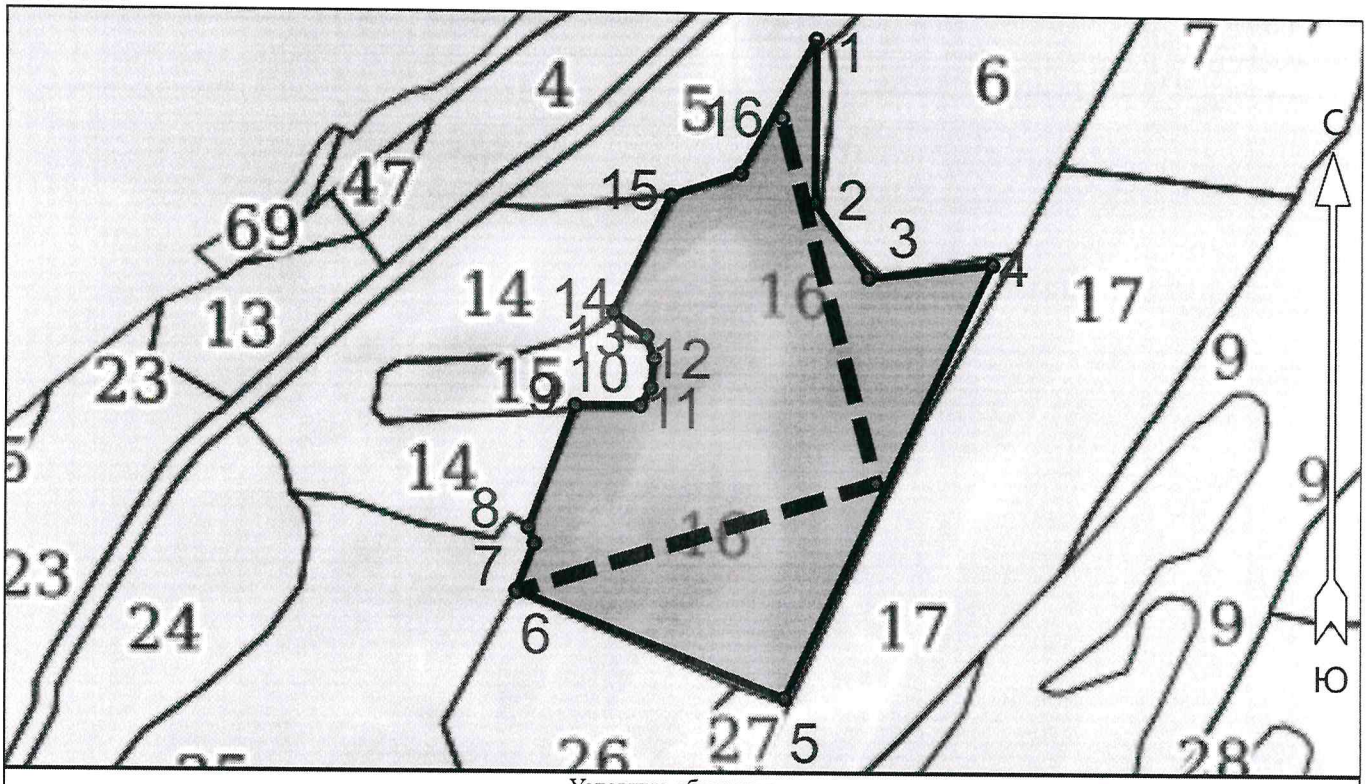

Условные обозначения

Эксплуатационный участок		Линия перечёта	

№ квартала	№ выдела	№ лесопатологического выдела	Размеры ленты (круговой площадки) перечёта					Координаты начала, конца и поворотных точек лент перечета (центров круговых площадок перечета)	
			№ ленты (площадки)	Длина, м	Ширина, м	Радиус, м	Площадь, га		
37	16		1	500.0	10.0		0.50	58.83543 58.83609 58.83826	49.67152 49.67567 49.67457

Пространственное размещение лесопатологических выделов

(включается в Акт при выделении лесопатологических выделов, для указания пространственного расположения повреждённых и погибших насаждений)

Номера точек	Координаты		Длина, м
	Широта	Долгота	
1 - 2	58.83873	49.67496	108.6
2 - 3	58.83775	49.67496	61.3
3 - 4	58.83731	49.67558	83.0
4 - 5	58.83739	49.67701	318.6
5 - 6	58.83481	49.67462	192.5
6 - 7	58.83544	49.67152	33.1
7 - 8	58.83572	49.67172	11.4
8 - 9	58.83582	49.67165	86.4

Исполнитель работ по проведению лесопатологического обследования:

Фамилия, имя и отчество (при наличии) Воробьев Д.В.

Дата составления документа 19.10.2026

9 - 10	58.83654	49.67219	43.3
10 - 11	58.83654	49.67294	13.5
11 - 12	58.83664	49.67306	19.7
12 - 13	58.83682	49.67310	15.4
13 - 14	58.83695	49.67301	27.2
14 - 15	58.83709	49.67262	86.3
15 - 16	58.83779	49.67329	48.9
16 - 1	58.83793	49.67409	102.4

Исполнитель работ по проведению лесопатологического обследования:

Фамилия, имя и отчество (при наличии) Воробьев Д.В.

Дата составления документа 19.10.2026

Приложение 4

Фототаблица
к акту лесопатологического обследования

Парковое лесничество, Медянское участковое лесничество,
квартал 37 выделы 9,16, площадь 13,1 га




Captured with Conota
Camera for work
Медянское уч.лес-во кв 37 выд 9
23.09.2026 11:32
58.83773, 49.68180
Unnamed Road, Кировская обл., 613612
СВ
53°


Captured with Conota
Camera for work
Медянское уч.лес-во кв 37 выд 9
23.09.2026 11:37
58.83745, 49.68177
Unnamed Road, Кировская обл., 613612
СЗ
324°


Conota
Camera for work
Медянское уч.лес-во кв 37 выд 9
23.09.2026 12:05
58.83740, 49.68315
Unnamed Road, Кировская обл., 613612
ЮВ
147°


Conota
Camera for work
Медянское уч.лес-во кв 37 выд 9
23.09.2026 12:08
58.83757, 49.68328
Unnamed Road, Кировская обл., 613612
СВ


Conota
Camera for work
Медянское уч.лес-во кв 37 выд 16
23.09.2026 10:05
58.83632, 49.67376
3
289°


Conota
Camera for work
Медянское уч.лес-во кв 37 выд 16
23.09.2026 10:32
58.83737, 49.67502
C3
303°



Исполнитель работ по проведению лесопатологического обследования:

Фамилия, имя, отчество (при наличии) Воробьев Д.В.

Дата составления документа 19.10.2026

Участковое лесничество: **Медянское** Категория защит.лесов: **Зеленые зоны** Квартал: **37**

№ выдела	Площадь га	Состав. Подрост, подлесок, покров, почва, рельеф, особенности выдела. Отметка о порослевом происх. Наименование категорий незалес. земель. Хар. лесных культур. Кадастровая оценка.	Ярус	Высота яруса	Элемент леса	Возраст	Высота	Диаметр	Класс возраста	Группа возраста	Бонитет	Тип леса ТЛУ	Полнота Сумма площадей сечений	Запас сыраст. леса, кбм			Класс товарности	Запас на выделе, кбм					Хозяйственные мероприятия
														на 1 га	общий на выдел	в т.ч. по состав. породам		сухостоя (старого)	редин	единич. дер	Захламленность общая	Захламленность ликвида	
1	2	3	4	5	6	7	8	9	10	11	12	13	14	15	16	17	18	19	20	21	22	23	24
16	6.1	5С3Е2Б+ОС	1	24	5 С	90	24	30	5	5	2	МБ	0.4	150	915	458	1						
					3 Е		23	22				В2				274	2						
					2 Б		23	24								183	3						
					ОС																		
		подрост: 10Е; (20); 2 м; 3 тыс.шт/га Рекреационная х-ка:, тип ландшафта - Открытый без дер., эстетическая оценка - 3, санитарно-гигиен. оценка - Средняя, Средней устойчивости, проходимость - Средняя, просматриваемость - Хорошая, стадия дигресии - регулирование рекреации не требуется Особенности:, Полнота неравномерная, Выдел, обеспечен. трелев. волоком, ООПТ Зеленая зона г. Кирова, Кирово-Чепецка и Слободского																					
17	5.9	Культуры лесные																					
		5С1Е4Б	1	10	5 С	24	9	6	2	2	2	МЧ	0.6	80	472	236							
					1 Е		7	6				В3				47							
					4 Б		11	12								189							
		Культуры:, год создания л/к - 1993, Вспашка борозд., Посадка ручная, состояние - Удовлетворительные Рекреационная х-ка:, тип ландшафта - Открытый без дер., эстетическая оценка - 3, санитарно-гигиен. оценка - Средняя, Устойчивые, проходимость - Средняя, просматриваемость - Хорошая, стадия дигресии - регулирование рекреации не требуется Особенности:, ООПТ Зеленая зона г. Кирова, Кирово-Чепецка и Слободского																					
18	7.7	6С3Е1Б	1	24	6 С	100	24	24	5	5	2	МБ	0.5	190	1463	878	1						116
					3 Е		23	22				В2				439	2						
					1 Б		23	26								146	3						
		Рекреационная х-ка:, тип ландшафта - Открытый без дер., эстетическая оценка - 3, санитарно-гигиен. оценка - Средняя, Средней устойчивости, проходимость - Средняя, просматриваемость - Хорошая, стадия дигресии - регулирование рекреации не требуется Особенности:, Полнота неравномерная, Выдел, обеспечен. трелев. волоком, ООПТ Зеленая зона г. Кирова, Кирово-Чепецка и Слободского Выполненные хоз. мероприятия:, Выборочная сан.рубка, 2017, Сосна																					
19	3.9	6Е4Б	1	4	6 Е	20	4	2	1	1	3	Ч	0.6	20	78	47							
					4 Б		5	6				В3				31							
		Рекреационная х-ка:, тип ландшафта - Открытый без дер., эстетическая оценка - 3, санитарно-гигиен. оценка - Средняя, Устойчивые, проходимость - Средняя, просматриваемость - Хорошая, стадия дигресии - регулирование рекреации не требуется Особенности:, ООПТ Зеленая зона г. Кирова, Кирово-Чепецка и Слободского																					
20	1	Культуры лесные																					
		7Е3Б+ОС	1	4	7 Е	15	4	4	1	1	3	Ч	0.6	20	20	14							
					3 Б		5	6				В3				6							
					ОС																		
		Культуры:, год создания л/к - 2002, состояние - Удовлетворительные Рекреационная х-ка:, тип ландшафта - Открытый без дер., эстетическая оценка - 3, санитарно-гигиен. оценка - Средняя, Устойчивые, проходимость - Средняя, просматриваемость - Хорошая, стадия дигресии - регулирование рекреации не требуется Особенности:, ООПТ Зеленая зона г. Кирова, Кирово-Чепецка и Слободского																					

КОПИЯ ВЕРНА

15.09.2026 г.

Участковое лесничество: **Медянское**

Категория защит.лесов: **Зеленые зоны** Квартал: **37**

№ выдела	Площадь га	Состав. Подрост, подлесок, покров, почва, рельеф, особенности выдела. Отметка о порослевом происх. Наименование категорий незалес. земель. Хар. лесных культур. Кадастровая оценка.	ЯРУС	Высота яруса	Элемент леса	Возраст	Высота	Диаметр	Класс возраста	Группа возраста	Бонитет	Тип леса ТЛУ	Полнота Сумма площадей сечений	Запас сырораст. леса, кбм: на 1 га	общий на выдел	в т.ч. по состав. породам	Класс товарности	Запас на выделе, кбм: сухостоя (старого)	редин	единич. дер	Захламленность: общая	ликвида	Хозяйственные мероприятия
1	2	3	4	5	6	7	8	9	10	11	12	13	14	15	16	17	18	19	20	21	22	23	24
5	1.4	Культуры лесные 4Е3С3Б+ОС	1	10	4 Е 3 С 3 Б ОС	32	9 9 11	10 12 12	2	2	3	К С3	0.6	70	98	39 29 29	2 2 3						

Культуры:, год создания л/к - 1985, Вспашка борозд., Посадка ручная, состояние - Удовлетворительные
Рекреационная х-ка:, тип ландшафта - Открытый без дер., эстетическая оценка - 3, санитарно-гигиен. оценка - Средняя, Устойчивые, проходимость - Средняя, просматриваемость - Хорошая, стадия дигресии - регулирование рекреации не требуется
Особенности:, ООПТ Зеленая зона г. Кирова, Кирово-Чепецка и Слободского

6	3.8	8С2Е+Б	1	25	8 С 2 Е Б	100	25 23	28 26	5	5	2	К С3	0.7	270	1026	821 205	1 2						

Выполненные хоз. мероприятия:, Выборочная сан.рубка, 2016
Рекреационная х-ка:, тип ландшафта - Открытый без дер., эстетическая оценка - 3, санитарно-гигиен. оценка - Средняя, Устойчивые, проходимость - Средняя, просматриваемость - Хорошая, стадия дигресии - регулирование рекреации не требуется
Особенности:, ООПТ Зеленая зона г. Кирова, Кирово-Чепецка и Слободского

7	3.1	Культуры лесные 7Е3Б+С	1	7	7 Е 3 Б С	27	6 9	8 10	2	2	2	К С3	0.6	40	124	87 37							

Культуры:, год создания л/к - 1990, Вспашка борозд., Посадка ручная, состояние - Удовлетворительные
Рекреационная х-ка:, тип ландшафта - Открытый без дер., эстетическая оценка - 3, санитарно-гигиен. оценка - Средняя, Устойчивые, проходимость - Средняя, просматриваемость - Хорошая, стадия дигресии - регулирование рекреации не требуется
Особенности:, ООПТ Зеленая зона г. Кирова, Кирово-Чепецка и Слободского

8	2.3	9С1Е+Б	1	21	9 С 1 Е Б	90	21 19	20 20	5	4	3	ХДМ В4	0.6	200	460	414 46	1 2						

Рекреационная х-ка:, тип ландшафта - Открытый без дер., эстетическая оценка - 3, санитарно-гигиен. оценка - Средняя, Устойчивые, проходимость - Средняя, просматриваемость - Хорошая, стадия дигресии - регулирование рекреации не требуется
Особенности:, ООПТ Зеленая зона г. Кирова, Кирово-Чепецка и Слободского

9	8.1	8С1Е1Б	1	24	8 С 1 Е 1 Б	95	24 22 23	22 24 24	5	5	2	МЧ В3	0.7	260	2106	1685 211 211	1 2 3						

Выполненные хоз. мероприятия:, Выборочная сан.рубка, 2015
Рекреационная х-ка:, тип ландшафта - Открытый без дер., эстетическая оценка - 3, санитарно-гигиен. оценка - Средняя, Устойчивые, проходимость - Средняя, просматриваемость - Хорошая, стадия дигресии - регулирование рекреации не требуется
Особенности:, ООПТ Зеленая зона г. Кирова, Кирово-Чепецка и Слободского

КОПИЯ ВЕРНА

И.о. начальника лесного отдела МЛХ
Отдел Паркового лесничества
25.09.2026 г