

УТВЕРЖДАЮ:
Заместитель министра лесного
хозяйства Кировской области

Соколов С.В.

« 04 » 2025 г.

Акт обследования аварийных деревьев № 9
лесных насаждений Паркового лесничества
министерства лесного хозяйства Кировской области
(субъект Российской Федерации)

Место проведения

Участковое лесничество	Урочище (дача)	Квартал (кварталы)	Выдел (выделы)
Бахтинское сельское		67	27

Перечетная ведомость
аварийных деревьев, назначаемых в рубку

№ дерева	Координаты	Порода	Высота, м	Диаметр, см	Запас, куб.м	Структурные изъяны, характеризующие аварийность дерева	Сроки проведения мероприятия
1	2	3	4	5	6	7	8
Кв. 67 Выд. 27							
10	58.549212 49.490083	Е	16	16	0,16	Старый сухой, стволовая гниль	01.08.27 г.
11	58.549212 49.490083	Е	13	12	0,07	Старый сухой, стволовая гниль	01.08.27 г.
12	58.549318 49.49014	Е	16	16	0,16	Старый сухой, стволовая гниль	01.08.27 г.
13	58.549318 49.49014	Е	21	24	0,46	Старый сухой, стволовая гниль	01.08.27 г.
14	58.549325 49.490153	Е	19	20	0,29	Старый сухой, стволовая гниль	01.08.27 г.
15	58.549325 49.490153	Е	16	16	0,16	Старый сухой, стволовая гниль	01.08.27 г.
16	58.549385 49.490143	Е	13	12	0,07	Старый сухой, стволовая гниль	01.08.27 г.
17	58.549385 49.490143	Е	16	16	0,16	Старый сухой, стволовая гниль	01.08.27 г.
18	58.54938 49.489882	Е	23	28	0,68	Старый сухой, стволовая гниль	01.08.27 г.
19	58.54941 49.489827	Е	21	24	0,46	Старый сухой, стволовая гниль	01.08.27 г.

20	58.54941	49.489827	E	13	12	0,07	Старый сухой, стволовая гниль	01.08.27 г.
21	58.549422	49.489658	E	21	24	0,46	Старый сухой, стволовая гниль	01.08.27 г.
22	58.549422	49.489658	E	13	12	0,07	Старый сухой, стволовая гниль	01.08.27 г.
23	58.549453	49.489677	E	19	20	0,29	Старый сухой, стволовая гниль	01.08.27 г.
24	58.549345	49.489393	E	23	28	0,68	Старый сухой, стволовая гниль	01.08.27 г.
25	58.549357	49.489205	OC	21	24	0,45	Старый сухой, стволовая гниль	01.08.27 г.
26	58.549432	49.489055	E	16	16	0,16	Старый сухой, стволовая гниль	01.08.27 г.
27	58.549383	49.488953	E	21	24	0,46	Старый сухой, стволовая гниль	01.08.27 г.
28	58.549383	49.488953	E	16	16	0,16	Старый сухой, стволовая гниль	01.08.27 г.
29	58.549383	49.488953	E	23	28	0,68	Старый сухой, стволовая гниль	01.08.27 г.
30	58.549383	49.488953	E	16	16	0,16	Старый сухой, стволовая гниль	01.08.27 г.
31	58.549235	49.490238	E	16	16	0,16	Старый сухой, стволовая гниль	01.08.27 г.
32	58.549553	49.49043	E	19	20	0,29	Старый сухой, стволовая гниль	01.08.27 г.
33	58.549553	49.49043	E	16	16	0,16	Старый сухой, стволовая гниль	01.08.27 г.
34	58.5497	49.490328	E	25	32	0,94	Старый сухой, стволовая гниль	01.08.27 г.
35	58.5497	49.490328	E	16	16	0,16	Старый сухой, стволовая гниль	01.08.27 г.
36	58.549727	49.490648	E	13	12	0,07	Старый сухой, стволовая гниль	01.08.27 г.
						8,09 м3		

Исполнитель работ по проведению обследования аварийных деревьев:

Инженер-лесопатолог КОГКУ «Кировлесцентр» Суханов С.М.


(подпись)

Дата составления документа 01.08.2025 г

телефон 883332 67-96-66


ЗАКЛЮЧЕНИЕ

С целью предотвращения негативных процессов или снижения ущерба от их воздействия: рекомендуется провести рубку аварийных деревьев.


Фотофиксация аварийных деревьев Бахтинского сельского участкового лесничества
квартал 67 выдел 27











Широта: 58.549345
Долгота: 49.489393
Точность: 2.6 м
Время: 1 авг. 2025 10:31
кв 67 в 27 24



Широта: 58.549357
Долгота: 49.489205
Точность: 1.7 м
Время: 1 авг. 2025 10:31
кв 67 в 27 25

Powered by MapCam





Широта: 58.549383
Долгота: 49.488953
Точность: 1.6 м
Время: 1 авг. 2025 10:35
кв 67 в 27 27.30

Generated by NoteCam



Широта: 58.549235
Долгота: 49.490238
Точность: 1.8 м
Время: 1 авг. 2025 10:38
кв 67 в 27 31

Generated by NoteCam



Широта: 58.549553
Долгота: 49.49043
Точность: 1.9 м
Время: 1 авг. 2025 10:40
кв 67 в 27 32.33

Photo by NoteCam



Широта: 58.5497
Долгота: 49.490328
Точность: 1.6 м
Время: 1 авг. 2025 10:41
кв 67 в 27 34.35

Photo by NoteCam



Широта: 58.549727
Долгота: 49.490648
Точность: 3.0 м
Время: 1 авг. 2025 10:43
кв 67 в 27 36

Powered by NoteCam

Исполнитель работ по проведению обследования аварийных деревьев:

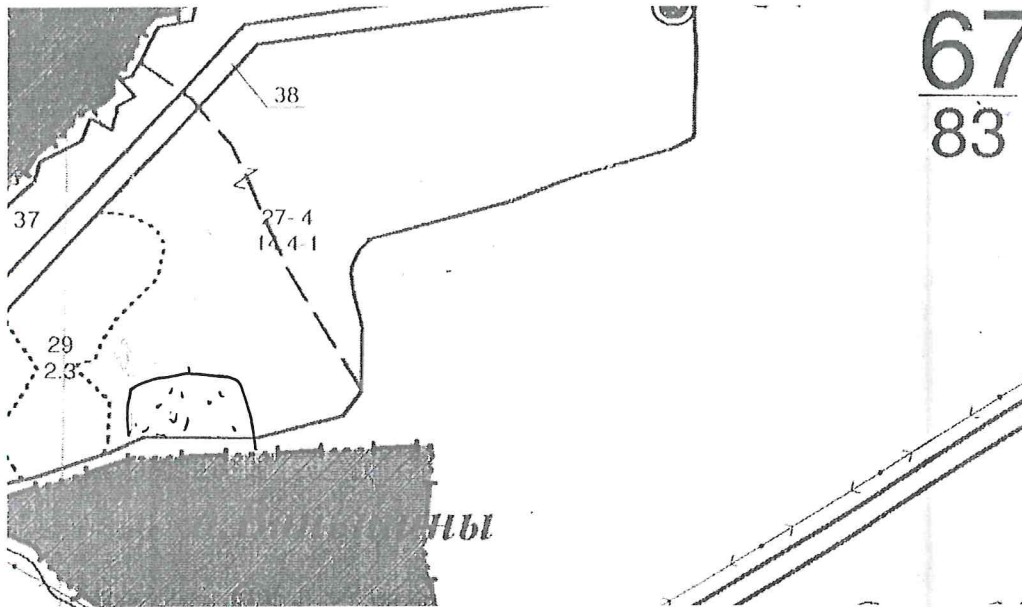
Инженер-лесопатолог I категории КОГКУ «Кировлесцентр» Суханов С.М. 
(подпись)

Дата составления документа 01.08.2025 г.

Абрис участка леса.

в кв. 67 выд. 27 на площ. 0,7 га Паркового лесничества Бахтинского сельского участкового лесничества Участок находится в свободной от аренды/арендованной территории (нужное подчеркнуть)

Масштаб 1:10 000



Условные обозначения:
участок, намечаемый в сплошную санитарную рубку/выборочную санитарную рубку/РАД

Исполнитель работ по проведению лесопатологического обследования:

ФИО _ Суханов С.М. _ Подпись Суханов С.М.

Дата составления документа 01.08.2025 г. __

