УТВЕРЖДАЮ:

Заместитель министра лесного хозяйства Кировской области
должность

Соколов Станислав Владимирович
фамилия, имя и отчество (при наличии)

10.11.2026

Акт
лесопатологического обследования № 132

лесных насаждений **Котельничское** **(лесничество)**
Кировская область **(субъект Российской Федерации)**

Способ лесопатологического обследования: 1. Визуальный [X]
2. Инструментальный [ ]

Место проведения:

Участковое лесничество	Урочище	Квартал	Выдел	Площадь выдела, га	Лесопатологический выдел	Площадь лесопатологического выдела, га
Котельничское		10	1	3.8	1	3.8
Котельничское		10	2	3.5	1	3.5
Котельничское		10	3	3.6	1	3.6
Котельничское		10	4	6.9	1	6.9
Котельничское		31	3	7.3	1	7.3
Котельничское		31	4	6.2	1	6.2
Котельничское		31	5	1.6	1	1.6
Котельничское		32	2	4.5	1	1.4
Котельничское		31	7	0.7	1	0.7

Лесопатологическое обследование проведено на общей площади 35 га.

Кадастровый номер участка: _____
(для участков, предоставленных в постоянное (бессрочное) пользование, аренду)

Документ о праве пользования: Договор аренды лесного участка, 04.06.2025, ФДА 398666
(тип документа о праве пользования, дата, номер, вид разрешенного вида использования)

1. Визуальное (рекогносцировочное) лесопатологическое обследование

(раздел включается в акт, в случае проведения лесопатологического обследования визуальным способом).

Наземное [X] Дистанционное [ ]

1.1. На площади 35 га фактическая таксационная характеристика лесного насаждения соответствует (не соответствует) таксационному описанию (нужное подчеркнуть).
Причины несоответствия: давность лесоустройства 10 и более лет
Ведомость участков с выявленными несоответствиями приведена в приложении 1 к Акту.

1.2. Лесные насаждения с нарушенной и утраченной устойчивостью выявлены на площади 0 га:

Участковое лесничество	Урочище (дача)	Квартал	Выдел	Площадь (га) насаждений:		Причины ослабления, повреждения
				с нарушенной устойчивостью	с утраченной устойчивостью	
1	2	3	4	5	6	7
Итого				0	0	

Состояние обследованных лесных насаждений приведено в приложениях 1.1 - 1.4 к Акту в зависимости от метода проведения ЛПО.

1.3. В обследованных лесных насаждениях прогнозируется:

Прогноз	Площадь, га
1	2
Ослабление лесных насаждений	0
Усыхание лесных насаждений различной степени	0
Развитие очагов вредных организмов	3.8

1.4. Обнаружено загрязнение лесного участка отходами и выбросами:

промышленными [ ] бытовыми [ ]

Вид загрязнения	Размеры загрязнения			Объем, куб. м	Площадь загрязнения, га
	длина, м	ширина, м	высота, м		
1	2	3	4	5	6

ЗАКЛЮЧЕНИЕ
Выполнено ЛПО выдела 1 квартала 10 Котельничского участкового лесничества на площади 3,8 га - участка леса, отнесенного приказом Управления РСХН по КО, УР и ПК от 16.09.2026 № 01/43-03 /333 (в ред. от 12.10.2026 № 01/43-03/369) к очагу карантинной фитосанитарной зоны по уссурийскому полиграфу. Насаждение ослабленное, СКС - 1,61. Согласно п. 17 Правил санитарной безопасности в лесах (утв. Постановлением Правительства РФ от 30.05.2026 № 652) в ослабленных насаждениях (СКС менее 2,51) мер ПРВО, включая СОМ, не назначается. // Примечания. Фактический состав насаждения 5Е2П2Ос1Б. Площадь с нарушенной устойчивостью - 3,8 га. Выявленные причины повреждения: пихта - уссурийский полиграф, повреждения слабой степени (повсеместно заселены и частично отработаны единичные свежие ветровал и бурелом, свежий сухостой и усыхающие деревья). Прогнозируется развитие очага уссурийского полиграфа на площади 3,8 га.

Участковое лесничество	Урочище (дача)	Квартал	Выдел	Площадь выдела, га	Лесопатологический выдел	Площадь лесопатологического выдела, га	Вид мероприятия	Рекомендуемый срок проведения мероприятия, до
1	2	3	4	5	6	7	8	9

Дата проведения обследования: 01.10.2026

Исполнитель работ по проведению лесопатологического обследования:

лесничий	Игитов Александр Михайлович	КИРОВСКОЕ ОБЛАСТНОЕ ГОСУДАРСТВЕННОЕ КАЗЕННОЕ УЧРЕЖДЕНИЕ "КИРОВСКИЙ ЦЕНТР ЛЕСНОГО ХОЗЯЙСТВА"	+7 953 679-02-12	ДОКУМЕНТ ПОДПИСАН ЭЛЕКТРОННОЙ ПОДПИСЬЮ Сертификат: 877640951553178852747878839523054827 83 Владелец: Игитов Александр Михайлович Действителен: с 30.07.2026 по 23.10.2027	31.10.2026
(Руководитель юридического лица, индивидуальный предприниматель, ражданин, иное уполномоченное лицо)	(фамилия, имя, отчество (последнее при наличии)	(организация)	(телефон)	(подпись)	(дата)

1. Визуальное (рекогносцировочное) лесопатологическое обследование

(раздел включается в акт, в случае проведения лесопатологического обследования визуальным способом).

Наземное [X] Дистанционное [ ]

1.1. На площади 35 га фактическая таксационная характеристика лесного насаждения соответствует (не соответствует) таксационному описанию (нужное подчеркнуть).
Причины несоответствия: давность лесоустройства 10 и более лет
Ведомость участков с выявленными несоответствиями приведена в приложении 1 к Акту.

1.2. Лесные насаждения с нарушенной и утраченной устойчивостью выявлены на площади 0 га:

Участковое лесничество	Урочище (дача)	Квартал	Выдел	Площадь (га) насаждений:		Причины ослабления, повреждения
				с нарушенной устойчивостью	с утраченной устойчивостью	
1	2	3	4	5	6	7
Итого				0	0	

Состояние обследованных лесных насаждений приведено в приложениях 1.1 - 1.4 к Акту в зависимости от метода проведения ЛПО.

1.3. В обследованных лесных насаждениях прогнозируется:

Прогноз	Площадь, га
1	2
Ослабление лесных насаждений	0
Усыхание лесных насаждений различной степени	0
Развитие очагов вредных организмов	3.5

1.4. Обнаружено загрязнение лесного участка отходами и выбросами:

промышленными [ ] бытовыми [ ]

Вид загрязнения	Размеры загрязнения			Объем, куб. м	Площадь загрязнения, га
	длина, м	ширина, м	высота, м		
1	2	3	4	5	6

ЗАКЛЮЧЕНИЕ

Выполнено ЛПО выдела 2 квартала 10 Котельничского участкового лесничества на площади 3,5 га - участка леса, отнесенного приказом Управления РСХН по КО, УР и ПК от 16.09.2026 № 01/43-03/333 (в ред. от 12.10.2026 № 01/43-03/369) к очагу карантинной фитосанитарной зоны по уссурийскому полиграфу. Насаждение ослабленное, СКС - 1,62. Согласно п. 17 Правил санитарной безопасности в лесах (утв. Постановлением Правительства РФ от 30.05.2026 № 652) в ослабленных насаждениях (СКС менее 2,51) мер ПРВО, включая СОМ, не назначается. // Примечания. Фактический состав насаждения 4Е2П3Ос1Б. Площадь с нарушенной устойчивостью - 3,5 га. Выявленные причины повреждения: пихта - уссурийский полиграф, повреждения слабой степени (повсеместно заселены и частично отработаны единичные свежие ветровал и бурелом, свежий сухостой и усыхающие деревья). Прогнозируется развитие очага уссурийского полиграфа на площади 3,5 га.

Участковое лесничество	Урочище (дача)	Квартал	Выдел	Площадь выдела, га	Лесопатологический выдел	Площадь лесопатологического выдела, га	Вид мероприятия	Рекомендуемый срок проведения мероприятия, до
1	2	3	4	5	6	7	8	9

Дата проведения обследования: 01.10.2026

Исполнитель работ по проведению лесопатологического обследования:

лесничий	Игитов Александр Михайлович	КИРОВСКОЕ ОБЛАСТНОЕ ГОСУДАРСТВЕННОЕ КАЗЕННОЕ УЧРЕЖДЕНИЕ "КИРОВСКИЙ ЦЕНТР ЛЕСНОГО ХОЗЯЙСТВА"	+7 953 679-02-12	ДОКУМЕНТ ПОДПИСАН ЭЛЕКТРОННОЙ ПОДПИСЬЮ Сертификат: 877640951553178852747878839523054827 83 Владелец: Игитов Александр Михайлович Действителен: с 30.07.2026 по 23.10.2027	31.10.2026
(Руководитель юридического лица, индивидуальный предприниматель, ражданин, иное уполномоченное лицо)	(фамилия, имя, отчество (последнее при наличии)	(организация)	(телефон)	(подпись)	(дата)

1. Визуальное (рекогносцировочное) лесопатологическое обследование

(раздел включается в акт, в случае проведения лесопатологического обследования визуальным способом).

Наземное [X] Дистанционное [ ]

1.1. На площади 35 га фактическая таксационная характеристика лесного насаждения соответствует (не соответствует) таксационному описанию (нужное подчеркнуть).
Причины несоответствия: давность лесоустройства 10 и более лет
Ведомость участков с выявленными несоответствиями приведена в приложении 1 к Акту.

1.2. Лесные насаждения с нарушенной и утраченной устойчивостью выявлены на площади 0 га:

Участковое лесничество	Урочище (дача)	Квартал	Выдел	Площадь (га) насаждений:		Причины ослабления, повреждения
				с нарушенной устойчивостью	с утраченной устойчивостью	
1	2	3	4	5	6	7
Итого				0	0	

Состояние обследованных лесных насаждений приведено в приложениях 1.1 - 1.4 к Акту в зависимости от метода проведения ЛПО.

1.3. В обследованных лесных насаждениях прогнозируется:

Прогноз	Площадь, га
1	2
Ослабление лесных насаждений	0
Усыхание лесных насаждений различной степени	0
Развитие очагов вредных организмов	3.6

1.4. Обнаружено загрязнение лесного участка отходами и выбросами:

промышленными [ ] бытовыми [ ]

Вид загрязнения	Размеры загрязнения			Объем, куб. м	Площадь загрязнения, га
	длина, м	ширина, м	высота, м		
1	2	3	4	5	6

ЗАКЛЮЧЕНИЕ
Выполнено ЛПО выдела 3 квартала 10 Котельничского участкового лесничества на площади 3,6 га - участка леса, отнесенного приказом Управления РСХН по КО, УР и ПК от 16.09.2026 № 01/43-03/333 (в ред. от 12.10.2026 № 01/43-03/369) к очагу карантинной фитосанитарной зоны по уссурийскому полиграфу. Насаждение ослабленное, СКС - 1,59. Согласно п. 17 Правил санитарной безопасности в лесах (утв. Постановлением Правительства РФ от 30.05.2026 № 652) в ослабленных насаждениях (СКС менее 2,51) мер ПРВО, включая СОМ, не назначается. // Примечания. Фактический состав насаждения 4Е1П3Ос2Б. Площадь с нарушенной устойчивостью - 3,6 га. Выявленные причины повреждения: пихта - уссурийский полиграф, повреждения слабой степени (повсеместно заселены и частично отработаны единичные свежие ветровал и бурелом, свежий сухостой и усыхающие деревья). Прогнозируется развитие очага уссурийского полиграфа на площади 3,6 га.

Участковое лесничество	Урочище (дача)	Квартал	Выдел	Площадь выдела, га	Лесопатологический выдел	Площадь лесопатологического выдела, га	Вид мероприятия	Рекомендуемый срок проведения мероприятия, до
1	2	3	4	5	6	7	8	9

Дата проведения обследования: 01.10.2026

Исполнитель работ по проведению лесопатологического обследования:

лесничий	Игитов Александр Михайлович	КИРОВСКОЕ ОБЛАСТНОЕ ГОСУДАРСТВЕННОЕ КАЗЕННОЕ УЧРЕЖДЕНИЕ "КИРОВСКИЙ ЦЕНТР ЛЕСНОГО ХОЗЯЙСТВА"	+7 953 679-02-12	ДОКУМЕНТ ПОДПИСАН ЭЛЕКТРОННОЙ ПОДПИСЬЮ Сертификат: 877640951553178852747878839523054827 83 Владелец: Игитов Александр Михайлович Действителен: с 30.07.2026 по 23.10.2027	31.10.2026
(Руководитель юридического лица, индивидуальный предприниматель, ражданин, иное уполномоченное лицо)	(фамилия, имя, отчество (последнее при наличии)	(организация)	(телефон)	(подпись)	(дата)

1. Визуальное (рекогносцировочное) лесопатологическое обследование

(раздел включается в акт, в случае проведения лесопатологического обследования визуальным способом).

Наземное [X] Дистанционное [ ]

1.1. На площади 35 га фактическая таксационная характеристика лесного насаждения соответствует (не соответствует) таксационному описанию (нужное подчеркнуть).
Причины несоответствия: давность лесоустройства 10 и более лет, проведенные ранее лесохозяйственные мероприятия
Ведомость участков с выявленными несоответствиями приведена в приложении 1 к Акту.

1.2. Лесные насаждения с нарушенной и утраченной устойчивостью выявлены на площади 0 га:

Участковое лесничество	Урочище (дача)	Квартал	Выдел	Площадь (га) насаждений:		Причины ослабления, повреждения
				с нарушенной устойчивостью	с утраченной устойчивостью	
1	2	3	4	5	6	7
Итого				0	0	

Состояние обследованных лесных насаждений приведено в приложениях 1.1 - 1.4 к Акту в зависимости от метода проведения ЛПО.

1.3. В обследованных лесных насаждениях прогнозируется:

Прогноз	Площадь, га
1	2
Ослабление лесных насаждений	0
Усыхание лесных насаждений различной степени	0
Развитие очагов вредных организмов	6.9

1.4. Обнаружено загрязнение лесного участка отходами и выбросами:

промышленными [ ] бытовыми [ ]

Вид загрязнения	Размеры загрязнения			Объем, куб. м	Площадь загрязнения, га
	длина, м	ширина, м	высота, м		
1	2	3	4	5	6

ЗАКЛЮЧЕНИЕ

Выполнено ЛПО выдела 4 квартала 10 Котельничского участкового лесничества на площади 6,9 га - участка леса, отнесенного приказом Управления РСХН по КО, УР и ПК от 16.09.2026 № 01/43-03/333 (в ред. от 12.10.2026 № 01/43-03/369) к очагу карантинной фитосанитарной зоны по уссурийскому полиграфу. Насаждение ослабленное, СКС - 1,68. Согласно п. 17 Правил санитарной безопасности в лесах (утв. Постановлением Правительства РФ от 30.05.2026 № 652) в ослабленных насаждениях (СКС менее 2,51) мер ПРВО, включая СОМ, не назначается. // Примечания. Фактический состав насаждения 5Е2П3Ос+С/8Ос2Б. Участок пройден выборочными рубками в 2002-2011 гг. Площадь с нарушенной устойчивостью - 6,9 га. Выявленные причины повреждения: пихта - уссурийский полиграф, повреждения слабой степени (повсеместно заселены и частично отработаны единичные свежие ветровал и бурелом, свежий сухостой и усыхающие деревья). Прогнозируется развитие очага уссурийского полиграфа на площади 6,9 га.

Участковое лесничество	Урочище (дача)	Квартал	Выдел	Площадь выдела, га	Лесопатологический выдел	Площадь лесопатологического выдела, га	Вид мероприятия	Рекомендуемый срок проведения мероприятия, до
1	2	3	4	5	6	7	8	9

Дата проведения обследования: 01.10.2026

Исполнитель работ по проведению лесопатологического обследования:

лесничий	Игитов Александр Михайлович	КИРОВСКОЕ ОБЛАСТНОЕ ГОСУДАРСТВЕННОЕ КАЗЕННОЕ УЧРЕЖДЕНИЕ "КИРОВСКИЙ ЦЕНТР ЛЕСНОГО ХОЗЯЙСТВА"	+7 953 679-02-12	ДОКУМЕНТ ПОДПИСАН ЭЛЕКТРОННОЙ ПОДПИСЬЮ Сертификат: 877640951553178852747878839523054827 83 Владелец: Игитов Александр Михайлович Действителен: с 30.07.2026 по 23.10.2027	31.10.2026
(Руководитель юридического лица, индивидуальный предприниматель, ражданин, иное уполномоченное лицо)	(фамилия, имя, отчество (последнее при наличии)	(организация)	(телефон)	(подпись)	(дата)

1. Визуальное (рекогносцировочное) лесопатологическое обследование

(раздел включается в акт, в случае проведения лесопатологического обследования визуальным способом).

Наземное [X] Дистанционное [ ]

1.1. На площади 35 га фактическая таксационная характеристика лесного насаждения соответствует (не соответствует) таксационному описанию (нужное подчеркнуть).
Причины несоответствия: давность лесоустройства 10 и более лет
Ведомость участков с выявленными несоответствиями приведена в приложении 1 к Акту.

1.2. Лесные насаждения с нарушенной и утраченной устойчивостью выявлены на площади 0 га:

Участковое лесничество	Урочище (дача)	Квартал	Выдел	Площадь (га) насаждений:		Причины ослабления, повреждения
				с нарушенной устойчивостью	с утраченной устойчивостью	
1	2	3	4	5	6	7
Итого				0	0	

Состояние обследованных лесных насаждений приведено в приложениях 1.1 - 1.4 к Акту в зависимости от метода проведения ЛПО.

1.3. В обследованных лесных насаждениях прогнозируется:

Прогноз	Площадь, га
1	2
Ослабление лесных насаждений	0
Усыхание лесных насаждений различной степени	7.3
Развитие очагов вредных организмов	7.3

1.4. Обнаружено загрязнение лесного участка отходами и выбросами:

промышленными [ ] бытовыми [ ]

Вид загрязнения	Размеры загрязнения			Объем, куб. м	Площадь загрязнения, га
	длина, м	ширина, м	высота, м		
1	2	3	4	5	6

ЗАКЛЮЧЕНИЕ

Выполнено ЛПО выдела 3 квартала 31 Котельничского участкового лесничества на площади 7,3 га - участка леса, отнесенного приказом Управления РСХН по КО, УР и ПК от 16.09.2026 № 01/43-03 /332 к буферной зоне очага карантинной фитосанитарной зоны по уссурийскому полиграфу. Насаждение ослабленное, СКС - 1,77. Согласно п. 17 Правил санитарной безопасности в лесах (утв. Постановлением Правительства РФ от 30.05.2026 № 652) в ослабленных насаждениях (СКС менее 2,51) мер ПРВО, включая СОМ, не назначается. // Примечания. Фактический состав насаждения 5П3Е1Е1П. Площадь с нарушенной устойчивостью - 7,3 га. Выявленные причины повреждения: пихта - трутовик Гартига, повреждения средней степени, уссурийский полиграф, повреждения слабой степени (повсеместно заселены и частично отработаны единичные свежие ветровал и бурелом, свежий сухостой и усыхающие деревья). Прогнозируется развитие очага уссурийского полиграфа на 7,3 га и усыхание лесного насаждения на 7,3 га.

Участковое лесничество	Урочище (дача)	Квартал	Выдел	Площадь выдела, га	Лесопатологический выдел	Площадь лесопатологического выдела, га	Вид мероприятия	Рекомендуемый срок проведения мероприятия, до
1	2	3	4	5	6	7	8	9

Дата проведения обследования: 01.10.2026

Исполнитель работ по проведению лесопатологического обследования:

лесничий	Игитов Александр Михайлович	КИРОВСКОЕ ОБЛАСТНОЕ ГОСУДАРСТВЕННОЕ КАЗЕННОЕ УЧРЕЖДЕНИЕ "КИРОВСКИЙ ЦЕНТР ЛЕСНОГО ХОЗЯЙСТВА"	+7 953 679-02-12	ДОКУМЕНТ ПОДПИСАН ЭЛЕКТРОННОЙ ПОДПИСЬЮ Сертификат: 877640951553178852747878839523054827 83 Владелец: Игитов Александр Михайлович Действителен: с 30.07.2026 по 23.10.2027	31.10.2026
(Руководитель юридического лица, индивидуальный предприниматель, ражданин, иное уполномоченное лицо)	(фамилия, имя, отчество (последнее при наличии)	(организация)	(телефон)	(подпись)	(дата)

1. Визуальное (рекогносцировочное) лесопатологическое обследование

(раздел включается в акт, в случае проведения лесопатологического обследования визуальным способом).

Наземное [X] Дистанционное [ ]

1.1. На площади 35 га фактическая таксационная характеристика лесного насаждения соответствует (не соответствует) таксационному описанию (нужное подчеркнуть).
Причины несоответствия: давность лесоустройства 10 и более лет, проведенные ранее лесохозяйственные мероприятия
Ведомость участков с выявленными несоответствиями приведена в приложении 1 к Акту.

1.2. Лесные насаждения с нарушенной и утраченной устойчивостью выявлены на площади 0 га:

Участковое лесничество	Урочище (дача)	Квартал	Выдел	Площадь (га) насаждений:		Причины ослабления, повреждения
				с нарушенной устойчивостью	с утраченной устойчивостью	
1	2	3	4	5	6	7
Итого				0	0	

Состояние обследованных лесных насаждений приведено в приложениях 1.1 - 1.4 к Акту в зависимости от метода проведения ЛПО.

1.3. В обследованных лесных насаждениях прогнозируется:

Прогноз	Площадь, га
1	2
Ослабление лесных насаждений	0
Усыхание лесных насаждений различной степени	6.2
Развитие очагов вредных организмов	6.2

1.4. Обнаружено загрязнение лесного участка отходами и выбросами:

промышленными [ ] бытовыми [ ]

Вид загрязнения	Размеры загрязнения			Объем, куб. м	Площадь загрязнения, га
	длина, м	ширина, м	высота, м		
1	2	3	4	5	6

ЗАКЛЮЧЕНИЕ

Выполнено ЛПО выдела 4 квартала 31 Котельничского участкового лесничества на площади 6,2 га - участка леса, отнесенного приказом Управления РСХН по КО, УР и ПК от 16.09.2026 № 01/43-03 /332 к буферной зоне очага карантинной фитосанитарной зоны по уссурийскому полиграфу. Насаждение ослабленное, СКС - 1,78. Согласно п. 17 Правил санитарной безопасности в лесах (утв. Постановлением Правительства РФ от 30.05.2026 № 652) в ослабленных насаждениях (СКС менее 2,51) мер ПРВО, включая СОМ, не назначается. // Примечания. Фактический состав насаждения 4П2Е2Е2П. Выдел пройден рубкой в 2005 г. на 2,1 га (99 м³). Площадь с нарушенной устойчивостью - 6,2 га. Выявленные причины повреждения: пихта - трутовик Гартига, повреждения средней степени, уссурийский полиграф, повреждения слабой степени (повсеместно заселены и частично отработаны единичные свежие ветровал, бурелом, свежий сухостой и усыхающие). Прогнозируется развитие очага уссурийского полиграфа на 6,2 га и усыхание лесного насаждения на 6,2 га.

Участковое лесничество	Урочище (дача)	Квартал	Выдел	Площадь выдела, га	Лесопатологический выдел	Площадь лесопатологического выдела, га	Вид мероприятия	Рекомендуемый срок проведения мероприятия, до
1	2	3	4	5	6	7	8	9

Дата проведения обследования: 01.10.2026

Исполнитель работ по проведению лесопатологического обследования:

лесничий	Игитов Александр Михайлович	КИРОВСКОЕ ОБЛАСТНОЕ ГОСУДАРСТВЕННОЕ КАЗЕННОЕ УЧРЕЖДЕНИЕ "КИРОВСКИЙ ЦЕНТР ЛЕСНОГО ХОЗЯЙСТВА"	+7 953 679-02-12	ДОКУМЕНТ ПОДПИСАН ЭЛЕКТРОННОЙ ПОДПИСЬЮ Сертификат: 877640951553178852747878839523054827 83 Владелец: Игитов Александр Михайлович Действителен: с 30.07.2026 по 23.10.2027	31.10.2026
(Руководитель юридического лица, индивидуальный предприниматель, ражданин, иное уполномоченное лицо)	(фамилия, имя, отчество (последнее при наличии)	(организация)	(телефон)	(подпись)	(дата)

1. Визуальное (рекогносцировочное) лесопатологическое обследование

(раздел включается в акт, в случае проведения лесопатологического обследования визуальным способом).

Наземное [X] Дистанционное [ ]

1.1. На площади 35 га фактическая таксационная характеристика лесного насаждения соответствует (не соответствует) таксационному описанию (нужное подчеркнуть).
Причины несоответствия: давность лесоустройства 10 и более лет
Ведомость участков с выявленными несоответствиями приведена в приложении 1 к Акту.

1.2. Лесные насаждения с нарушенной и утраченной устойчивостью выявлены на площади 0 га:

Участковое лесничество	Урочище (дача)	Квартал	Выдел	Площадь (га) насаждений:		Причины ослабления, повреждения
				с нарушенной устойчивостью	с утраченной устойчивостью	
1	2	3	4	5	6	7
Итого				0	0	

Состояние обследованных лесных насаждений приведено в приложениях 1.1 - 1.4 к Акту в зависимости от метода проведения ЛПО.

1.3. В обследованных лесных насаждениях прогнозируется:

Прогноз	Площадь, га
1	2
Ослабление лесных насаждений	1.6
Усыхание лесных насаждений различной степени	0
Развитие очагов вредных организмов	1.6

1.4. Обнаружено загрязнение лесного участка отходами и выбросами:

промышленными [ ] бытовыми [ ]

Вид загрязнения	Размеры загрязнения			Объем, куб. м	Площадь загрязнения, га
	длина, м	ширина, м	высота, м		
1	2	3	4	5	6

ЗАКЛЮЧЕНИЕ

Выполнено ЛПО выдела 5 квартала 31 Котельничского участкового лесничества на площади 1,6 га - участка леса, отнесенного приказом Управления РСХН по КО, УР и ПК от 16.09.2026 № 01/43-03 /332 к буферной зоне очага карантинной фитосанитарной зоны по уссурийскому полиграфу. Насаждение ослабленное, СКС - 1,58. Согласно п. 17 Правил санитарной безопасности в лесах (утв. Постановлением Правительства РФ от 30.05.2026 № 652) в ослабленных насаждениях (СКС менее 2,51) мер ПРВО, включая СОМ, не назначается. // Примечания. Фактический состав насаждения 7Е3П. Площадь с нарушенной устойчивостью - 1,6 га. Выявленные причины повреждения: пихта - уссурийский полиграф, повреждения слабой степени (повсеместно заселены и частично отработаны единичные свежие ветровал, бурелом, свежий сухостой и усыхающие деревья). Прогнозируется развитие очага уссурийского полиграфа на 1,6 га и ослабление лесного насаждения на 1,6 га.

Участковое лесничество	Урочище (дача)	Квартал	Выдел	Площадь выдела, га	Лесопатологический выдел	Площадь лесопатологического выдела, га	Вид мероприятия	Рекомендуемый срок проведения мероприятия, до
1	2	3	4	5	6	7	8	9

Дата проведения обследования: 01.10.2026

Исполнитель работ по проведению лесопатологического обследования:

лесничий	Игитов Александр Михайлович	КИРОВСКОЕ ОБЛАСТНОЕ ГОСУДАРСТВЕННОЕ КАЗЕННОЕ УЧРЕЖДЕНИЕ "КИРОВСКИЙ ЦЕНТР ЛЕСНОГО ХОЗЯЙСТВА"	+7 953 679-02-12	ДОКУМЕНТ ПОДПИСАН ЭЛЕКТРОННОЙ ПОДПИСЬЮ Сертификат: 877640951553178852747878839523054827 83 Владелец: Игитов Александр Михайлович Действителен: с 30.07.2026 по 23.10.2027	31.10.2026
(Руководитель юридического лица, индивидуальный предприниматель, ражданин, иное уполномоченное лицо)	(фамилия, имя, отчество (последнее при наличии)	(организация)	(телефон)	(подпись)	(дата)

1. Визуальное (рекогносцировочное) лесопатологическое обследование

(раздел включается в акт, в случае проведения лесопатологического обследования визуальным способом).

Наземное [X] Дистанционное [ ]

1.1. На площади 35 га фактическая таксационная характеристика лесного насаждения соответствует (не соответствует) таксационному описанию (нужное подчеркнуть).
Причины несоответствия: давность лесоустройства 10 и более лет
Ведомость участков с выявленными несоответствиями приведена в приложении 1 к Акту.

1.2. Лесные насаждения с нарушенной и утраченной устойчивостью выявлены на площади 0 га:

Участковое лесничество	Урочище (дача)	Квартал	Выдел	Площадь (га) насаждений:		Причины ослабления, повреждения
				с нарушенной устойчивостью	с утраченной устойчивостью	
1	2	3	4	5	6	7
Итого				0	0	

Состояние обследованных лесных насаждений приведено в приложениях 1.1 - 1.4 к Акту в зависимости от метода проведения ЛПО.

1.3. В обследованных лесных насаждениях прогнозируется:

Прогноз	Площадь, га
1	2
Ослабление лесных насаждений	1.4
Усыхание лесных насаждений различной степени	
Развитие очагов вредных организмов	1.4

1.4. Обнаружено загрязнение лесного участка отходами и выбросами:

промышленными [ ] бытовыми [ ]

Вид загрязнения	Размеры загрязнения			Объем, куб. м	Площадь загрязнения, га
	длина, м	ширина, м	высота, м		
1	2	3	4	5	6

ЗАКЛЮЧЕНИЕ

Выполнено ЛПО лесопатологического выдела 1 - части лесотаксационного выдела 2 квартала 32 Котельничского участкового лесничества на площади 1,4 га - участка леса, отнесенного приказом Управления РСХН по КО, УР и ПК от 16.09.2026 № 01/43-03/332 к очагу карантинной фитосанитарной зоны по уссурийскому полиграфу. Насаждение ослабленное, СКС - 1,75. Согласно п. 17 Правил санитарной безопасности в лесах (утв. Постановлением Правительства РФ от 30.05.2026 № 652) в ослабленных насаждениях (СКС менее 2,51) мер ПРВО, включая СОМ, не назначается. // Примечания. Фактический состав насаждения 4Е2П2Е2П. Площадь с нарушенной устойчивостью - 1,4 га. Выявленные причины повреждения: пихта - трутовик Гартига, повреждения слабой степени, уссурийский полиграф, повреждения слабой степени (повсеместно заселены и частично отработаны единичные свежие ветровал, бурелом, свежий сухостой и усыхающие деревья). Прогнозируется развитие очага уссурийского полиграфа на 1,4 га и ослабление лесного насаждения на 1,4 га.

Участковое лесничество	Урочище (дача)	Квартал	Выдел	Площадь выдела, га	Лесопатологический выдел	Площадь лесопатологического выдела, га	Вид мероприятия	Рекомендуемый срок проведения мероприятия, до
1	2	3	4	5	6	7	8	9

Дата проведения обследования: 01.10.2026

Исполнитель работ по проведению лесопатологического обследования:

лесничий	Игитов Александр Михайлович	КИРОВСКОЕ ОБЛАСТНОЕ ГОСУДАРСТВЕННОЕ КАЗЕННОЕ УЧРЕЖДЕНИЕ "КИРОВСКИЙ ЦЕНТР ЛЕСНОГО ХОЗЯЙСТВА"	+7 953 679-02-12	ДОКУМЕНТ ПОДПИСАН ЭЛЕКТРОННОЙ ПОДПИСЬЮ Сертификат: 877640951553178852747878839523054827 83 Владелец: Игитов Александр Михайлович Действителен: с 30.07.2026 по 23.10.2027	31.10.2026
(Руководитель юридического лица, индивидуальный предприниматель, ражданин, иное уполномоченное лицо)	(фамилия, имя, отчество (последнее при наличии)	(организация)	(телефон)	(подпись)	(дата)

1. Визуальное (рекогносцировочное) лесопатологическое обследование

(раздел включается в акт, в случае проведения лесопатологического обследования визуальным способом).

Наземное [X] Дистанционное [ ]

1.1. На площади 35 га фактическая таксационная характеристика лесного насаждения соответствует (не соответствует) таксационному описанию (нужное подчеркнуть).
Причины несоответствия: давность лесоустройства 10 и более лет
Ведомость участков с выявленными несоответствиями приведена в приложении 1 к Акту.

1.2. Лесные насаждения с нарушенной и утраченной устойчивостью выявлены на площади 0 га:

Участковое лесничество	Урочище (дача)	Квартал	Выдел	Площадь (га) насаждений:		Причины ослабления, повреждения
				с нарушенной устойчивостью	с утраченной устойчивостью	
1	2	3	4	5	6	7
Итого				0	0	

Состояние обследованных лесных насаждений приведено в приложениях 1.1 - 1.4 к Акту в зависимости от метода проведения ЛПО.

1.3. В обследованных лесных насаждениях прогнозируется:

Прогноз	Площадь, га
1	2
Ослабление лесных насаждений	0.7
Усыхание лесных насаждений различной степени	
Развитие очагов вредных организмов	0.7

1.4. Обнаружено загрязнение лесного участка отходами и выбросами:

промышленными [ ] бытовыми [ ]

Вид загрязнения	Размеры загрязнения			Объем, куб. м	Площадь загрязнения, га
	длина, м	ширина, м	высота, м		
1	2	3	4	5	6

ЗАКЛЮЧЕНИЕ

Выполнено ЛПО выдела 7 квартала 31 Котельничского участкового лесничества на площади 0,7 га - участка леса, отнесенного приказом Управления РСХН по КО, УР и ПК от 16.09.2026 № 01/43-03 /332 к буферной зоне очага карантинной фитосанитарной зоны по уссурийскому полиграфу. Насаждение ослабленное, СКС - 1,60. Согласно п. 17 Правил санитарной безопасности в лесах (утв. Постановлением Правительства РФ от 30.05.2026 № 652) в ослабленных насаждениях (СКС менее 2,51) мер ПРВО, включая СОМ, не назначается. // Примечания. Фактический состав насаждения 6Е4П. Площадь с нарушенной устойчивостью - 0,7 га. Выявленные причины повреждения: пихта - уссурийский полиграф, повреждения слабой степени (повсеместно заселены и частично отработаны единичные свежие ветровал, бурелом, свежий сухостой и усыхающие деревья). Прогнозируется развитие очага уссурийского полиграфа на 0,7 га и ослабление лесного насаждения на 0,7 га.

Участковое лесничество	Урочище (дача)	Квартал	Выдел	Площадь выдела, га	Лесопатологический выдел	Площадь лесопатологического выдела, га	Вид мероприятия	Рекомендуемый срок проведения мероприятия, до
1	2	3	4	5	6	7	8	9

Дата проведения обследования: 01.10.2026

Исполнитель работ по проведению лесопатологического обследования:

лесничий	Игитов Александр Михайлович	КИРОВСКОЕ ОБЛАСТНОЕ ГОСУДАРСТВЕННОЕ КАЗЕННОЕ УЧРЕЖДЕНИЕ "КИРОВСКИЙ ЦЕНТР ЛЕСНОГО ХОЗЯЙСТВА"	+7 953 679-02-12	ДОКУМЕНТ ПОДПИСАН ЭЛЕКТРОННОЙ ПОДПИСЬЮ Сертификат: 877640951553178852747878839523054827 83 Владелец: Игитов Александр Михайлович Действителен: с 30.07.2026 по 23.10.2027	31.10.2026
(Руководитель юридического лица, индивидуальный предприниматель, ражданин, иное уполномоченное лицо)	(фамилия, имя, отчество (последнее при наличии)	(организация)	(телефон)	(подпись)	(дата)

Приложение 1
к форме акта лесопатологического
обследования, утвержденной
Приказом Минприроды России
от 24 февраля 2026 г. № 97

Ведомость участков леса с выявленными несоответствиями таксационным описаниям

Субъект Российской Федерации Кировская область Лесничество Котельничское
Участковое лесничество Котельничское Урочище (дача) _____

Год проведения лесоустройства	Номер квартала	Номер выдела	Площадь выдела, га	Целевое назначение лесов	Категория защитных лесов	ОЗУ	Источник данных	Номер лесопатологического выдела	Площадь лесопатологического выдела, га	Таксационная характеристика									Заложено пробных площадей	
										состав	порода	возраст, лет	средняя высота, м	средний диаметр, см	тип леса	полнота	бонитет	запас, куб. м /га	количество, шт.	Общая площадь, га
1	2	3	4	5	6	7	8	9	10	11	12	13	14	15	16	17	18	19	20	21
2000	10	1	3.8	Эксплуатационные леса	Эксплуатационные леса		ТО	х	х	1 ярус древостоя 5Е2П2ОС1Б	Ель	75	22	24	Черничный	0.7	2	125	0	0
											Пихта		21	22				50		
											Осина	60	23	28				50		
											Береза		22	22				25		
							Ф	1	3.8	1 ярус древостоя 5Е2П2ОС1Б	Ель	100	25	28		0.7		155		
											Пихта		24	26				62		
											Осина	85	27	32				62		
											Береза		26	26				31		
2000	10	2	3.5	Эксплуатационные леса	Эксплуатационные леса		ТО	х	х	1 ярус древостоя 4Е2П3ОС1Б	Ель	75	22	26	Черничный	0.7	2	100	0	0
											Пихта		21	24				50		
											Осина	60	24	28				75		
											Береза		21	22				25		
							Ф	1	3.5	1 ярус древостоя 4Е2П3ОС1Б	Ель	100	25	28		0.7		124		
											Пихта		24	26				62		
											Осина	85	27	32				93		
											Береза		25	26				31		
2000	**10**	**3**	**3.6**	**Эксплуатационные леса**	**Эксплуатационные леса**		**ТО**	**х**	**х**	**1 ярус древостоя 4Е1П3ОС2Б**	**Ель**	**65**	**20**	**24**	**Майниково-брусничный**	**0.6**	**2**	**80**	**0**	**0**
											Пихта		20	22				20		
											Осина		23	26				60		
											Береза		21	22				40		
							Ф	1	3.6	1 ярус древостоя 4Е1П3ОС2Б	Ель	90	24	28		0.6		104		
											Пихта		24	26				26		
											Осина		27	32				78		
											Береза		26	26				52		
2000	10	4	6.9	Эксплуатационные леса	Эксплуатационные леса		ТО	х	х	1 ярус древос	Ель	85	24	26	Черничный	0.7	2	145	0	0

Год проведения лесоустройства	Номер квартала	Номер выдела	Площадь выдела, га	Целевое назначение лесов	Категория защитных лесов	ОЗУ	Источник данных	Номер лесопатологического выдела	Площадь лесопатологического выдела, га	Таксационная характеристика									Заложено пробных площадей	
										состав	порода	возраст, лет	средняя высота, м	средний диаметр, см	тип леса	полнота	бонитет	запас, куб. м /га	количество, шт.	Общая площадь, га
1	2	3	4	5	6	7	8	9	10	11	12	13	14	15	16	17	18	19	20	21
										тоя 5Е1С2 П2ОС	Сосна		25	28				58		
											Пихта		23	24				58		
											Осина	70	25	28				29		
							Ф	1	6.9	1 ярус древостоя 5Е2П3ОС+С	Ель	110	26	26		0.3		70		
											Пихта		26	26				28		
											Осина	90	27	36				42		
											Сосна	110	27	28						
										2 ярус древостоя 8ОС2Б	Осина	15	8	8		0.5		32		
											Береза							8		
2000	31	3	7.3	Защитные леса	Леса, расположенные в зеленых зонах		ТО	х	х	1 ярус древостоя 5П3Е1Е1П	Пихта	95	24	26	Кисличный	0.7	2	135	0	0
											Ель		24	26				81		
											Ель	65	20	22				27		
											Пихта		20	22				27		
							Ф	1	7.3	1 ярус древостоя 5П3Е1Е1П	Пихта	120	26	32		0.7		155		
											Ель		26	32				93		
											Ель	90	23	24				31		
											Пихта		23	24				31		
2000	31	4	6.2	Защитные леса	Леса, расположенные в зеленых зонах		ТО	х	х	1 ярус древостоя 4П2Е2Е2П	Пихта	115	25	32	Кисличный	0.6	3	92	0	0
											Ель		25	32				46		
											Ель	70	20	22				46		
											Пихта		20	22				46		
							Ф	1	6.2	1 ярус древостоя 4П2Е2Е2П	Пихта	130	25	36		0.6		104		
											Ель		26	36				52		
											Ель	90	24	24				52		
											Пихта		23	24				52		
2000	31	5	1.6	Защитные леса	Леса, расположенные в зеленых зонах		ТО	х	х	1 ярус древостоя 7Е3П	Ель	70	20	22	Кисличный	0.8	2	182	0	0
											Пихта		20	22				78		
							Ф	1	1.6	1 ярус древостоя 7Е3П	Ель	90	24	26		0.7		203		
											Пихта		24	26				87		
2000	32	2	4.5	Защитные леса	Леса, расположенные в зеленых зонах		ТО	х	х	1 ярус древостоя 4Е2П2Е2П+Б+ОС	Ель	105	25	28	Кисличный	0.7	2	108	0	0
											Пихта		25	28				54		
											Ель	65	21	22				54		
											Пихта		20	22				54		

Год проведения лесоустройства	Номер квартала	Номер выдела	Площадь выдела, га	Целевое назначение лесов	Категория защитных лесов	ОЗУ	Источник данных	Номер лесопатологического выдела	Площадь лесопатологического выдела, га	Таксационная характеристика									Заложено пробных площадей	
										состав	порода	возраст, лет	средняя высота, м	средний диаметр, см	тип леса	полнота	бонитет	запас, куб. м /га	количество, шт.	Общая площадь, га
1	2	3	4	5	6	7	8	9	10	11	12	13	14	15	16	17	18	19	20	21
											Береза									
											Осина									
							Ф	1	1.4	1 ярус древостоя 4Е2П2Е2П	Ель	130	27	36		0.6		108		
											Пихта		27	36				54		
											Ель	90	24	24				54		
											Пихта		23	24				54		
2000	31	7	0.7	Защитные леса	Леса, расположенные в зеленых зонах		ТО	х	х	1 ярус древостоя 6Е4П+ОС	Ель	70	20	22	Кисличный	0.5	2	96	0	0
											Пихта		20	22				64		
											Осина									
							Ф	1	0.7	1 ярус древостоя 6Е4П+ОС	Ель	90	24	26		0.6		150		
											Пихта		24	26				100		
											Осина									

Условные обозначения:
ТО - таксационные описания; Ф - фактическая характеристика лесного насаждения

Исполнитель работ по проведению лесопатологического обследования:

лесничий	Игитов Александр Михайлович	КИРОВСКОЕ ОБЛАСТНОЕ ГОСУДАРСТВЕННОЕ КАЗЕННОЕ УЧРЕЖДЕНИЕ "КИРОВСКИЙ ЦЕНТР ЛЕСНОГО ХОЗЯЙСТВА"	+7 953 679-02-12	ДОКУМЕНТ ПОДПИСАН ЭЛЕКТРОННОЙ ПОДПИСЬЮ Сертификат: 877640951553178852747878839523054827 83 Владелец: Игитов Александр Михайлович Действителен: с 30.07.2026 по 23.10.2027	31.10.2026
(Руководитель юридического лица, индивидуальный предприниматель, ражданин, иное уполномоченное лицо)	(фамилия, имя, отчество (последнее при наличии)	(организация)	(телефон)	(подпись)	(дата)

Приложение 1.1
к форме акта лесопатологического
обследования, утвержденной
Приказом Минприроды России
от 24 февраля 2026 г. № 97

Результаты проведения лесопатологического обследования лесных насаждений за октябрь 2026 г.

Субъект Российской Федерации: Кировская область — Лесничество: Котельничское
Участковое лесничество: Котельничское — Урочище (дача):

Номер квартала	Номер выдела	Площадь выдела, га	Целевое назначение лесов	Категория защитных лесов	ОЗУ	Номер лесопатологического выдела	Площадь лесопатологического выдела, га	Таксационная характеристика лесного насаждения									Число деревьев на временной пробной площади, шт.	Распределение деревьев по категориям состояния, % от запаса														Причина ослабления, повреждения	Подлежит рубке, % от запаса	Назначенные мероприятия	
								состав	порода	возраст	средняя высота, м	средний диаметр, см	тип леса	полнота	бонитет	запас, куб.м./га		без признаков ослабления		ослабленные		сильно ослабленные		усыхающие		свежий сухостой	свежий ветровал	свежий бурелом	старый сухостой	старый ветровал	старый бурелом			вид	площадь, га
																		Н	Р	Н	Р	Н	Р	Н	Р										
1	2	3	4	5	6	7	8	9	10	11	12	13	14	15	16	17	18	19	20	21	22	23	24	25	26	27	28	29	30	31	32	33	34	35	36
10	1	3.8	Эксплуатационные леса	Эксплуатационные леса		1	3.8	1 ярус древостоя 5Е2П2ОС1Б	Ель	100	25	28	Черничный	0.7	2	155		70		17		5		1		1	1		2	3			4		
									Пихта		24	26				62		65		20		7		1		1	1		1	3	1		1		
									Осина	85	27	32				62		55		25		14		1			1		1	2	1		1		
									Береза		26	26				31		80		12		5		1			1			1					
10	2	3.5	Эксплуатационные леса	Эксплуатационные леса		1	3.5	1 ярус древостоя 4Е2П3ОС1Б	Ель	100	25	28	Черничный	0.7	2	124		70		17		5		1		1	1		2	3			3		
									Пихта		24	26				62		65		20		7		1		1	1		1	3	1		1		
									Осина	85	27	32				93		55		25		14		1			1		1	2	1		2		
									Береза		25	26				31		80		12		5		1			1			1					
10	3	3.6	Эксплуатационные леса	Эксплуатационные леса		1	3.6	1 ярус древостоя	Ель	90	24	28	Майниково-брусничный	0.6	2	104		70		17		5		1		1	1		2	3			3		
									Пихта		24	26				26		65		20		7		1		1	1		1	3	1		1		
									Ос		27	32				78		55		25		14		1			1		1	2	1		2		

Номер квартала	Номер выдела	Площадь выдела, га	Целевое назначение лесов	Категория защитных лесов	ОЗУ	Номер лесопатологического выдела	Площадь лесопатологического выдела, га	Таксационная характеристика лесного насаждения								Число деревьев на временной пробной площади, шт.	Распределение деревьев по категориям состояния, % от запаса														Причина ослабления, повреждения	Подлежит рубке, % от запаса	Назначенные мероприятия	
								состав	порода	возраст	средняя высота, м	средний диаметр, см	тип леса	полнота	бонитет	запас, куб.м./га		без признаков ослабления		ослабленные		сильно ослабленные		усыхающие		свежий сухостой	свежий ветровал	свежий бурелом	старый сухостой	старый ветровал	старый бурелом			вид	площадь, га
																	Н	Р	Н	Р	Н	Р	Н	Р										
1	2	3	4	5	6	7	8	9	10	11	12	13	14	15	16	17	18	19	20	21	22	23	24	25	26	27	28	29	30	31	32	33	34	35	36
								4Е1П 3ОС 2Б	ина																										
									Береза		26	26				52		80		12		5		1			1			1				
10	4	6.9	Эксплуатационные леса	Эксплуатационные леса		1	6.9	1 ярус древостоя 5Е2П 3ОС +С	Ель	110	26	26	Черничный	0.3	2	70		65		19		5		2		1	1		2	5			4		
									Пихта		26	26				28		60		25		6		1		1	1		1	4	1		2		
									Осина	90	27	36				42		50		25		17		1			1		1	4	1		2		
									Сосна	110	27	28						80		10		5								4	1				
								2 ярус древостоя 8ОС 2Б	Осина	15	8	8		0.5		32		80		10		5		2			1		1	1					
									Береза							8		80		10		5		2		1	1			1					
31	3	7.3	Защитные леса	Леса, расположенные в зеленых зонах		1	7.3	1 ярус древостоя 5П3Е 1Е1П	Пихта	120	26	32	Кисличный	0.7	2	155		55		20		17		2		1	1		1	2	1		3		
									Ель		26	32				93		60		20		12		2		1	1		2	2			2		
									Ель	90	23	24				31		70		19		5		1		1	1		1	2					
									Пихта		23	24				31		60		20		13		1		1	1		1	2	1		1		
31	4	6.2	Защитные леса	Леса, расположенные в зеленых зонах		1	6.2	1 ярус древостоя 4П2Е 2Е2П	Пихта	130	25	36	Кисличный	0.6	3	104		50		25		15		3		1	1		2	2	1		2		
									Ель		26	36				52		55		25		12		2		1	1		2	2			1		
									Ель	90	24	24				52		70		19		5		1		1	1		1	2			1		
									Пихта		23	24				52		60		20		13		1		1	1		1	2	1		1		
31	5	1.6	Защитные	Леса,		1	1.6	1	Ель	90	24	26	Кислич	0.7	2	203		70		19		5		1		1	1		1	2			3		

Номер квартала	Номер выдела	Площадь выдела, га	Целевое назначение лесов	Категория защитных лесов	ОЗУ	Номер лесопатологического выдела	Площадь лесопатологического выдела, га	Таксационная характеристика лесного насаждения								Число деревьев на временной пробной площади, шт.	Распределение деревьев по категориям состояния, % от запаса														Причина ослабления, повреждения	Подлежит рубке, % от запаса	Назначенные мероприятия	
								состав	порода	возраст	средняя высота, м	средний диаметр, см	тип леса	полнота	бонитет	запас, куб.м./га	без признаков ослабления		ослабленные		сильно ослабленные		усыхающие		свежий сухостой	свежий ветровал	свежий бурелом	старый сухостой	старый ветровал	старый бурелом			вид	площадь, га
																	Н	Р	Н	Р	Н	Р	Н	Р										
1	2	3	4	5	6	7	8	9	10	11	12	13	14	15	16	17	18	19	20	21	22	23	24	25	26	27	28	29	30	31	32	33	34	35	36
			леса	расположенные в зеленых зонах				ярус древостоя 7Е3П	П их та		24	26	ный			87		60		20		13		1		1	1		1	2	1		2		
32	2	4.5	Защитные леса	Леса, расположенные в зеленых зонах		1	1.4	1 ярус древостоя 4Е2П 2Е2П	Ель	130	27	36	Кисличный	0.6	2	108		55		25		13		2		1	1		1	2			2		
									П их та		27	36				54		45		27		20		3		1			1	2	1		1		
									Ель	90	24	24				54		70		18		6		1		1	1		1	2			1		
									П их та		23	24				54		60		22		10		2		1	1		1	2	1		1		
31	7	0.7	Защитные леса	Леса, расположенные в зеленых зонах		1	0.7	1 ярус древостоя 6Е4П +ОС	Ель	90	24	26	Кисличный	0.6	2	150		70		19		5		1		1	1		1	2			3		
									П их та		24	26				100		60		20		14		1		1	1		1	2					
									Ос ина									60		25		10								5					

Условные обозначения:
Н - деревья не подлежат рубке; Р - деревья подлежат рубке.

Исполнитель работ по проведению лесопатологического обследования:

лесничий	Игитов Александр Михайлович	КИРОВСКОЕ ОБЛАСТНОЕ ГОСУДАРСТВЕННОЕ КАЗЕННОЕ УЧРЕЖДЕНИЕ "КИРОВСКИЙ ЦЕНТР ЛЕСНОГО ХОЗЯЙСТВА"	+7 953 679-02-12	ДОКУМЕНТ ПОДПИСАН ЭЛЕКТРОННОЙ ПОДПИСЬЮ Сертификат: 877640951553178852747878839523054827 83 Владелец: Игитов Александр Михайлович Действителен: с 30.07.2026 по 23.10.2027	31.10.2026
(Руководитель юридического лица, индивидуальный предприниматель, ражданин, иное уполномоченное лицо)	(фамилия, имя, отчество (последнее при наличии)	(организация)	(телефон)	(подпись)	(дата)

Приложение 1.2
к форме акта лесопатологического
обследования, утвержденной
Приказом Минприроды России
от 24 февраля 2026 г. № 97

Результаты проведения лесопатологического обследования лесных насаждений, поврежденных вредителями леса (хвое-листогрызущими) за октябрь 2026 г.

Субъект Российской Федерации Кировская область Лесничество Котельничское
Участковое лесничество Котельничское Урочище (дача)

Номер квартала	Номер выдела	Площадь выдела, га	Целевое назначение лесов	Категория защитных лесов	Номер лесопатологического выдела	Площадь лесопатологического выдела, га	Таксационная характеристика лесного насаждения									Вид вредителя	Доля поврежденных деревьев, % от количества	Распределение деревьев по степени объедания кроны, % от числа стволов				Фаза развития вредителя
							состав	порода	возраст	средняя высота, м	средний диаметр, см	тип леса	полнота	бонитет	запас, куб.м./га			до 25	25 - 50	25 - 50	более 75	
1	2	3	4	5	6	7	8	9	10	11	12	13	14	15	16	17	18	19	20	21	22	23

Исполнитель работ по проведению лесопатологического обследования:

лесничий	Игитов Александр Михайлович	КИРОВСКОЕ ОБЛАСТНОЕ ГОСУДАРСТВЕННОЕ КАЗЕННОЕ УЧРЕЖДЕНИЕ "КИРОВСКИЙ ЦЕНТР ЛЕСНОГО ХОЗЯЙСТВА"	+7 953 679-02-12	ДОКУМЕНТ ПОДПИСАН ЭЛЕКТРОННОЙ ПОДПИСЬЮ Сертификат: 877640951553178852747878839523054827 83 Владелец: Игитов Александр Михайлович Действителен: с 30.07.2026 по 23.10.2027	31.10.2026
(Руководитель юридического лица, индивидуальный предприниматель, ражданин, иное уполномоченное лицо)	(фамилия, имя, отчество (последнее при наличии)	(организация)	(телефон)	(подпись)	(дата)

Приложение 1.3
к форме акта лесопатологического
обследования, утвержденной
Приказом Минприроды России
от 24 февраля 2026 г. № 97

Результаты проведения лесопатологического обследования лесных насаждений с использованием авиационных средств

Субъект Российской Федерации	Кировская область	Лесничество	Котельничское
Участковое лесничество	Котельничское	Урочище (дача)	
Государственный знак летательного аппарата		Регистрационный знак летательного аппарата	
Изготовитель		Тип летательного аппарата	
Серийный идентификационный номер воздушного судна			
Дата вылета		Местное время вылета	
Пункт вылета		Время полёта	

Номер квартала	Номер выдела	Номер лесопатологического выдела	Площадь лесопатологического выдела, га	Перечень таксационных выделов, входящих в лесопатологический выдел	Повреждаемая порода	Доля усыхающих и погибших деревьев, %							Степень повреждения полога, %		Тип распределения поврежденных (погибших) деревьев (равномерное, групповое, куртинное, сплошное усыхание (повреждение)	Причины ослабления, повреждения	Назначенные мероприятия		
						усыхающие	свежий сухостой	старый сухостой	свежий ветровал	свежий бурелом	старый ветровал	старый бурелом	дефолиация	дехромация			вид	площадь, га	Сроки проведения
1	2	3	4	5	6	7	8	9	10	11	12	13	14	15	16	17	18	19	20

Исполнитель работ по проведению лесопатологического обследования:

лесничий	Игитов Александр Михайлович	КИРОВСКОЕ ОБЛАСТНОЕ ГОСУДАРСТВЕННОЕ КАЗЕННОЕ УЧРЕЖДЕНИЕ "КИРОВСКИЙ ЦЕНТР ЛЕСНОГО ХОЗЯЙСТВА"	+7 953 679-02-12	ДОКУМЕНТ ПОДПИСАН ЭЛЕКТРОННОЙ ПОДПИСЬЮ Сертификат: 877640951553178852747878839523054827 83 Владелец: Игитов Александр Михайлович Действителен: с 30.07.2026 по 23.10.2027	31.10.2026
(Руководитель юридического лица, индивидуальный предприниматель, ражданин, иное уполномоченное лицо)	(фамилия, имя, отчество (последнее при наличии)	(организация)	(телефон)	(подпись)	(дата)

Приложение 1.4
к форме акта лесопатологического
обследования, утвержденной
Приказом Минприроды России
от 24 февраля 2026 г. № 97

Результаты проведения лесопатологического обследования лесных насаждений с использованием данных дистанционного зондирования Земли (авиационных и космических снимков)

Субъект Российской Федерации	Кировская область	Лесничество	Котельничское
Участковое лесничество	Котельничское	Урочище (дача)	

Номер квартала	Номер выдела	Площадь лесотаксационного выдела, га	Номер лесопатологического выдела	Площадь лесопатологического выдела, га	Краткая таксационная характеристика лесных насаждений по данным лесоустройства								Краткая характеристика материалов дистанционного зондирования Земли					Дата дешифрирования (дд.мм.гг)	Предполагаемая причина повреждения	Площадь повреждения, га
					породный состав	средний возраст	средняя высота, м	средний диаметр, см	тип леса/тип лесорастительных условий	относительная полнота	бонитет	общий запас древесины, куб. м/га	Тип и наименование летательного аппарата	Наименование съемочной аппаратуры	Режим съемки (панхроматический/мультиспектральный/гиперспектральный/красный/БИК/ИК)	Пространственное разрешение (для каждого режима), м	Дата съемки (дд.мм.гггг)			
1	2	3	4	5	6	7	8	9	10	11	12	13	14	15	16	17	18	19	20	21

Исполнитель работ по проведению лесопатологического обследования:

лесничий	Игитов Александр Михайлович	КИРОВСКОЕ ОБЛАСТНОЕ ГОСУДАРСТВЕННОЕ КАЗЕННОЕ УЧРЕЖДЕНИЕ "КИРОВСКИЙ ЦЕНТР ЛЕСНОГО ХОЗЯЙСТВА"	+7 953 679-02-12	ДОКУМЕНТ ПОДПИСАН ЭЛЕКТРОННОЙ ПОДПИСЬЮ Сертификат: 877640951553178852747878839523054827 83 Владелец: Игитов Александр Михайлович Действителен: с 30.07.2026 по 23.10.2027	31.10.2026
(Руководитель юридического лица, индивидуальный предприниматель, ражданин, иное уполномоченное лицо)	(фамилия, имя, отчество (последнее при наличии)	(организация)	(телефон)	(подпись)	(дата)

Приложение 3

Абрис участка леса

в Котельничском лесничестве, Котельничском участковом лесничестве
квартале 10, выделах 1 (3,8 га), 2 (3,5 га), 3 (3,6 га), 4 (6,9 га),
квартале 31, выделах 3 (7,3 га), 4 (6,2 га), 5 (1,6 га), 7 (0,7 га)
квартале 31, выделе 2 (1,4 га)

Масштаб 1 : 10 000

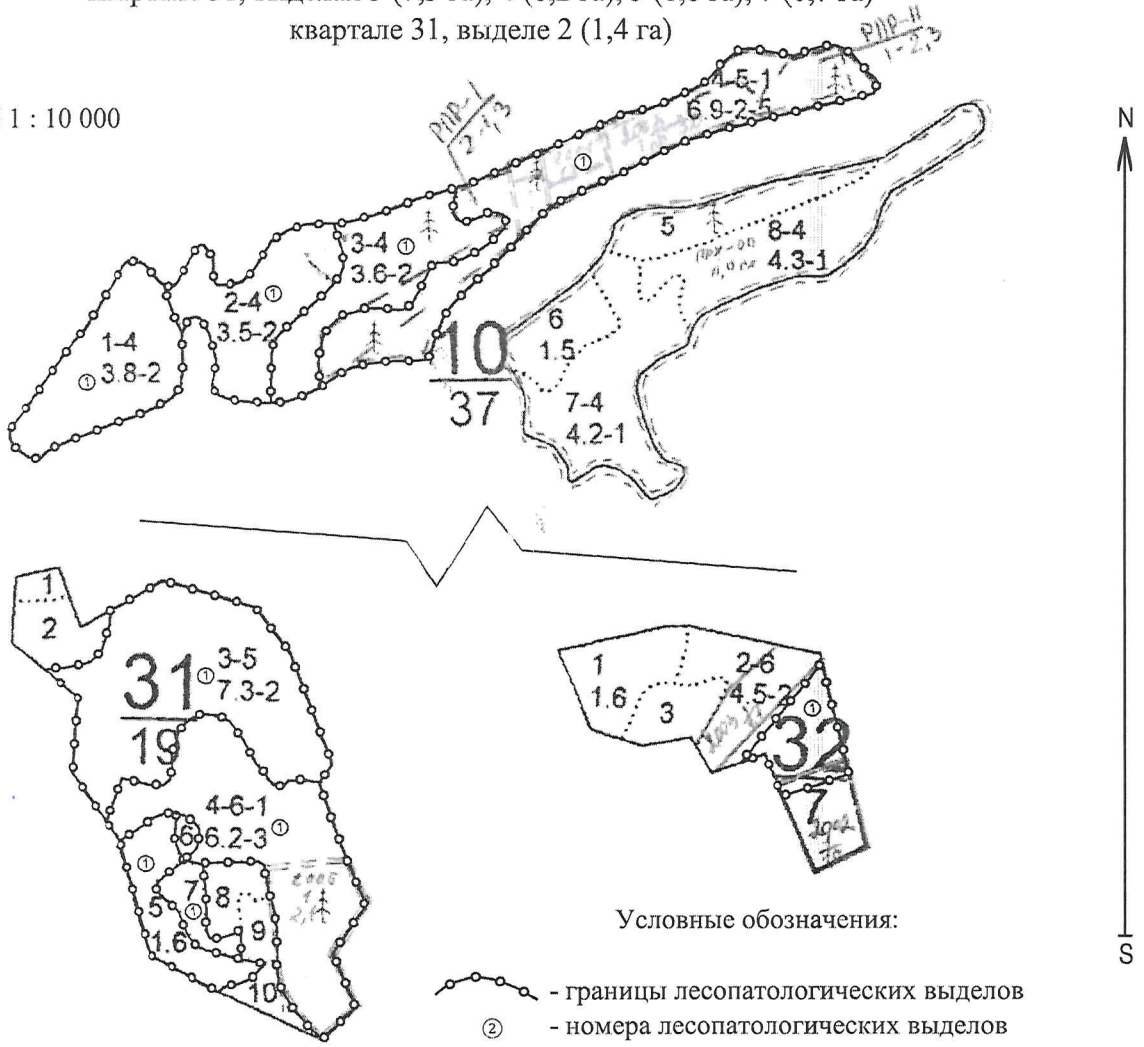

Условные обозначения:

- границы лесопатологических выделов
② - номера лесопатологических выделов

№ квартала	№ выдела	№ лесопатологического выдела	Размеры ленты (круговой площадки) перечета					Координаты начала, конца и повор. точек лент перечета/ центров круговых площадок
			№ ленты (площадки)	длина, м	ширина, м	радиус, м	площадь, га	
10	1, 2, 3, 4	1, 1, 1, 1						
31	3, 4, 5, 7	1, 1, 1, 1						
32	2	1						

Пространственное размещение лесопатологических выделов

№№ точек	Координаты	Длина, м	№№ точек	Координаты	Длина, м
10/1 ①	N58.43132° E48.29612°		31/3 ①	N58.33958° E48.34346°	
10/2 ①	N58.43238° E48.30081°		31/4 ①	N58.33762° E48.34519°	
10/3 ①	N58.43294° E48.30411°		31/5 ①	N58.33721° E48.34184°	
10/4 ①	N58.43395° E48.30851°		31/7 ①	N58.33658° E48.34298°	
			32/2 ①	N58.33892° E48.35835°	

Исполнитель работ по проведению лесопатологического обследования:

ФИО: Игитов А.М.

ДОКУМЕНТ ПОДПИСАН
ЭЛЕКТРОННОЙ ПОДПИСЬЮ
Сертификат: 42 06 BF F8 CD 52 0E 8F 7F 1C DA F2 1A 8E 2C 1F
Владелец: Игитов Александр Михайлович, КИРОВСКОЕ ОБЛАСТНОЕ ГОСУДАРСТВЕННОЕ
Действителен: с 30.07.2026 по 23.10.2027

30.10.2026

Приложение 4

Фототаблица
участка леса без назначения санитарно-оздоровительных мероприятий
в Котельничском лесничестве



Исполнитель работ по проведению лесопатологического обследования:

Игитов А.М.

ДОКУМЕНТ ПОДПИСАН
ЭЛЕКТРОННОЙ ПОДПИСЬЮ
Сертификат: 42 06 BF F8 CD 52 0E 8F 7F 1C DA F2 1A 8E 2C 1F
Владелец: Игитов Александр Михайлович, КИРОВСКОЕ ОБЛАСТНОЕ ГОСУДАРСТВЕННОЕ
Действителен: с 30.07.2026 по 23.10.2027

31.10.2026

Фототаблица
участка леса без назначения санитарно-оздоровительных мероприятий
в Котельничском лесничестве

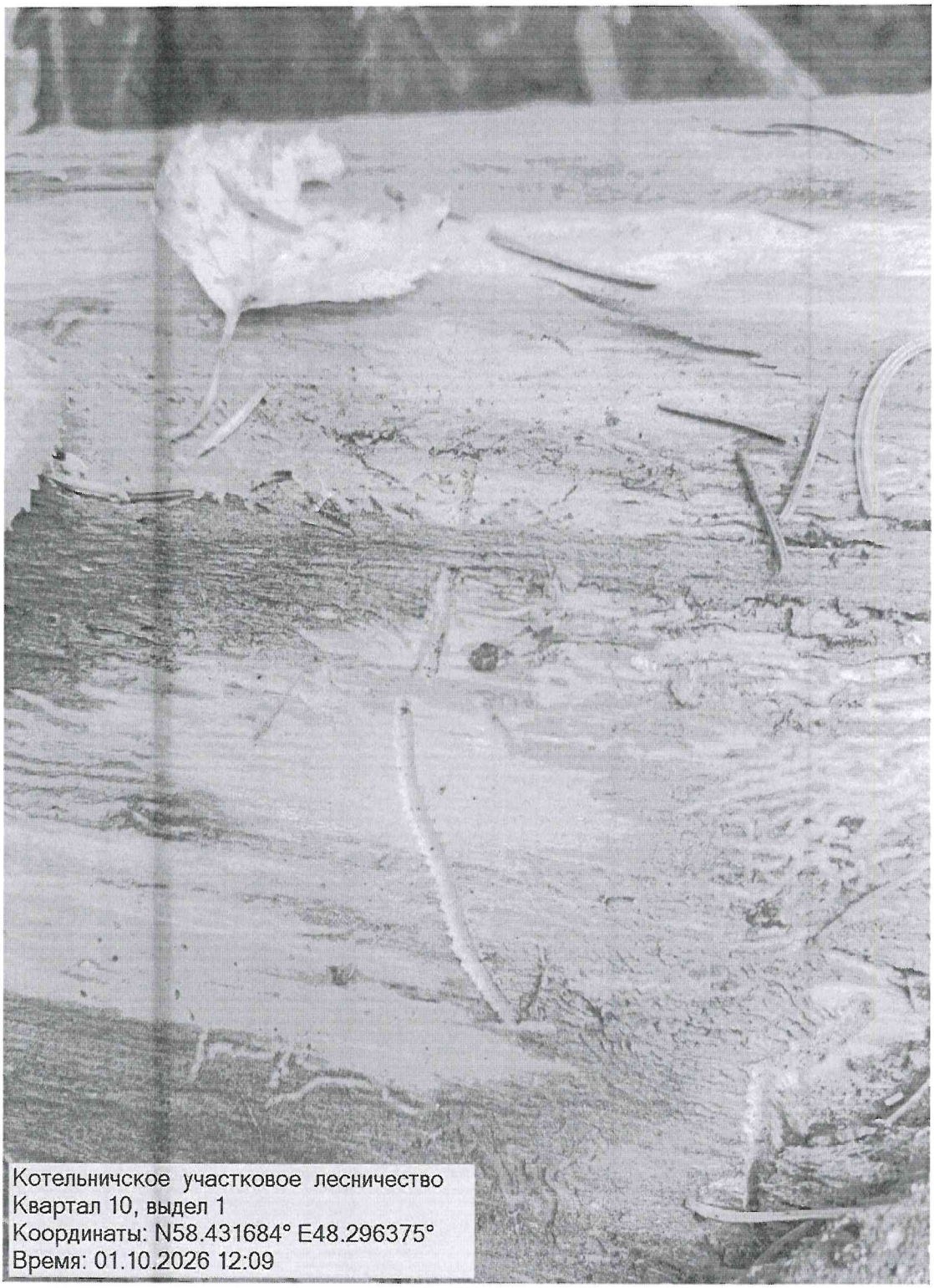

Исполнитель работ по проведению лесопатологического обследования:

Игитов А.М.

ДОКУМЕНТ ПОДПИСАН
ЭЛЕКТРОННОЙ ПОДПИСЬЮ
Сертификат: 42 06 BF F8 CD 52 0E 8F 7F 1C DA F2 1A 8E 2C 1F
Владелец: Игитов Александр Михайлович, КИРОВСКОЕ ОБЛАСТНОЕ ГОСУДАРСТВЕННОЕ
Действителен: с 30.07.2026 по 23.10.2027

31.10.2026

Фототаблица

участка леса без назначения санитарно-оздоровительных мероприятий
в Котельничском лесничестве



Исполнитель работ по проведению лесопатологического обследования:

Игитов А.М.

ДОКУМЕНТ ПОДПИСАН
ЭЛЕКТРОННОЙ ПОДПИСЬЮ
Сертификат: 42 06 BF F8 CD 52 0E 8F 7F 1C DA F2 1A 8E 2C 1F
Владелец: Игитов Александр Михайлович, КИРОВСКОЕ ОБЛАСТНОЕ ГОСУДАРСТВЕННОЕ
Действителен: с 30.07.2026 по 23.10.2027

31.10.2026

Фототаблица
участка леса без назначения санитарно-оздоровительных мероприятий
в Котельничском лесничестве



Исполнитель работ по проведению лесопатологического обследования:

Игитов А.М.

ДОКУМЕНТ ПОДПИСАН
ЭЛЕКТРОННОЙ ПОДПИСЬЮ
Сертификат: 42 06 BF F8 CD 52 0E 8F 7F 1C DA F2 1A 8E 2C 1F
Владелец: Игитов Александр Михайлович, КИРОВСКОЕ ОБЛАСТНОЕ ГОСУДАРСТВЕННОЕ
Действителен: с 30.07.2026 по 23.10.2027

31.10.2026

Фототаблица
участка леса без назначения санитарно-оздоровительных мероприятий
в Котельничском лесничестве

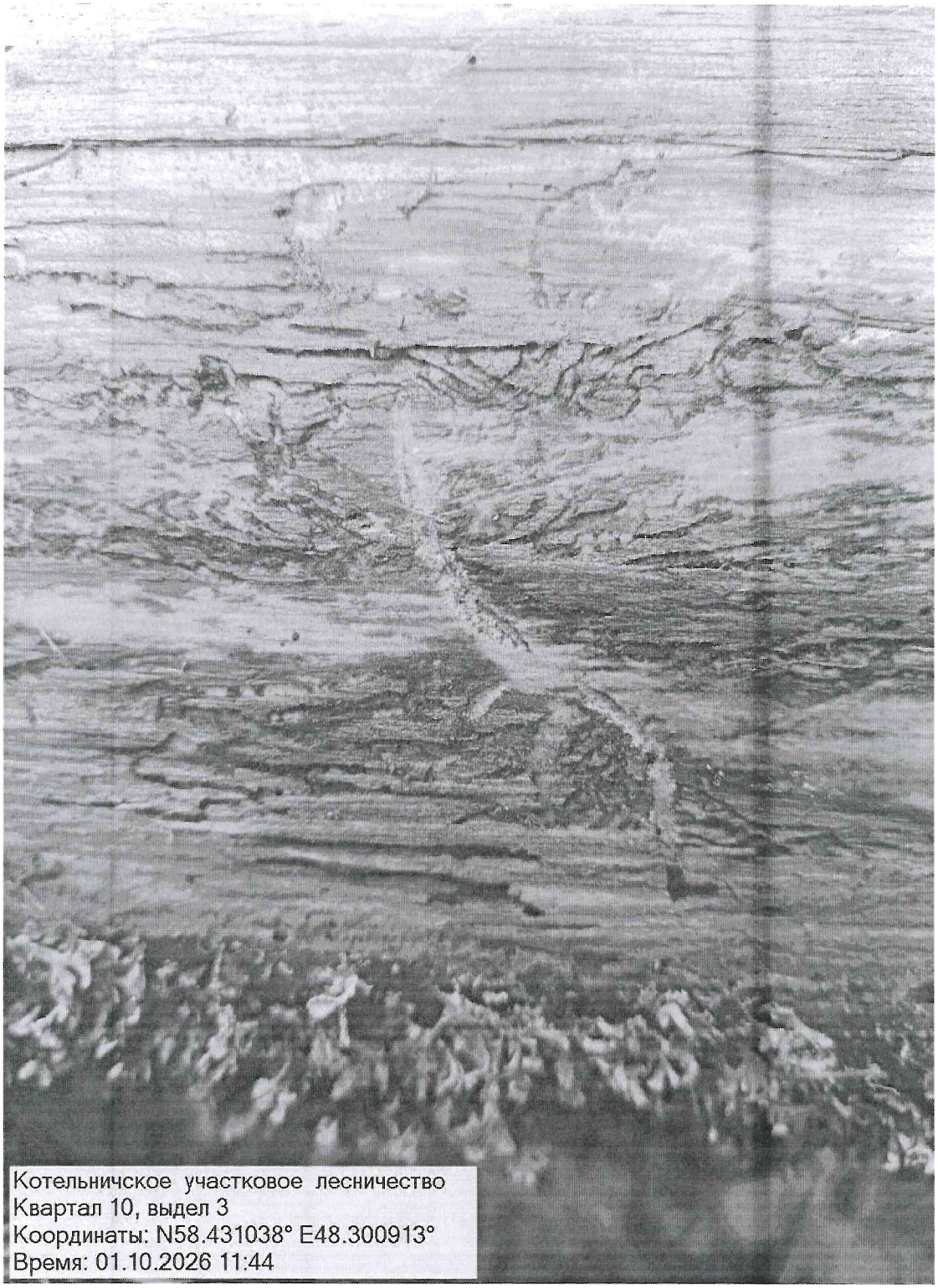

Исполнитель работ по проведению лесопатологического обследования:

Игитов А.М.

ДОКУМЕНТ ПОДПИСАН
ЭЛЕКТРОННОЙ ПОДПИСЬЮ
Сертификат: 42 06 BF F8 CD 52 0E 8F 7F 1C DA F2 1A 8E 2C 1F
Владелец: Игитов Александр Михайлович, КИРОВСКОЕ ОБЛАСТНОЕ ГОСУДАРСТВЕННОЕ
Действителен: с 30.07.2026 по 23.10.2027

31.10.2026

Фототаблица
участка леса без назначения санитарно-оздоровительных мероприятий
в Котельничском лесничестве



Исполнитель работ по проведению лесопатологического обследования:

Игитов А.М.

ДОКУМЕНТ ПОДПИСАН
ЭЛЕКТРОННОЙ ПОДПИСЬЮ
Сертификат: 42 06 BF F8 CD 52 0E 8F 7F 1C DA F2 1A 8E 2C 1F
Владелец: Игитов Александр Михайлович, КИРОВСКОЕ ОБЛАСТНОЕ ГОСУДАРСТВЕННОЕ
Действителен: с 30.07.2026 по 23.10.2027

31.10.2026

Фототаблица
участка леса без назначения санитарно-оздоровительных мероприятий
в Котельничском лесничестве



Исполнитель работ по проведению лесопатологического обследования:

Игитов А.М.

ДОКУМЕНТ ПОДПИСАН
ЭЛЕКТРОННОЙ ПОДПИСЬЮ
Сертификат: 42 06 BF F8 CD 52 0E 8F 7F 1C DA F2 1A 8E 2C 1F
Владелец: Игитов Александр Михайлович, КИРОВСКОЕ ОБЛАСТНОЕ ГОСУДАРСТВЕННОЕ
Действителен: с 30.07.2026 по 23.10.2027

31.10.2026

Фототаблица

участка леса без назначения санитарно-оздоровительных мероприятий
в Котельничском лесничестве



Исполнитель работ по проведению лесопатологического обследования:

Игитов А.М.

ДОКУМЕНТ ПОДПИСАН
ЭЛЕКТРОННОЙ ПОДПИСЬЮ
Сертификат: 42 06 BF F8 CD 52 0E 8F 7F 1C DA F2 1A 8E 2C 1F
Владелец: Игитов Александр Михайлович, КИРОВСКОЕ ОБЛАСТНОЕ ГОСУДАРСТВЕННОЕ
Действителен: с 30.07.2026 по 23.10.2027

31.10.2026

Фототаблица
участка леса без назначения санитарно-оздоровительных мероприятий
в Котельничском лесничестве



Исполнитель работ по проведению лесопатологического обследования:

Игитов А.М.

ДОКУМЕНТ ПОДПИСАН
ЭЛЕКТРОННОЙ ПОДПИСЬЮ
Сертификат: 42 06 BF F8 CD 52 0E 8F 7F 1C DA F2 1A 8E 2C 1F
Владелец: Игитов Александр Михайлович, КИРОВСКОЕ ОБЛАСТНОЕ ГОСУДАРСТВЕННОЕ
Действителен: с 30.07.2026 по 23.10.2027

31.10.2026

Фототаблица
участка леса без назначения санитарно-оздоровительных мероприятий
в Котельничском лесничестве



Исполнитель работ по проведению лесопатологического обследования:

Игитов А.М.

ДОКУМЕНТ ПОДПИСАН
ЭЛЕКТРОННОЙ ПОДПИСЬЮ
Сертификат: 42 06 BF F8 CD 52 0E 8F 7F 1C DA F2 1A 8E 2C 1F
Владелец: Игитов Александр Михайлович, КИРОВСКОЕ ОБЛАСТНОЕ ГОСУДАРСТВЕННОЕ
Действителен: с 30.07.2026 по 23.10.2027

31.10.2026

Фототаблица
участка леса без назначения санитарно-оздоровительных мероприятий
в Котельничском лесничестве



Исполнитель работ по проведению лесопатологического обследования:

Игитов А.М.

ДОКУМЕНТ ПОДПИСАН
ЭЛЕКТРОННОЙ ПОДПИСЬЮ
Сертификат: 42 06 BF F8 CD 52 0E 8F 7F 1C DA F2 1A 8E 2C 1F
Владелец: Игитов Александр Михайлович, КИРОВСКОЕ ОБЛАСТНОЕ ГОСУДАРСТВЕННОЕ
Действителен: с 30.07.2026 по 23.10.2027

31.10.2026

Фототаблица
участка леса без назначения санитарно-оздоровительных мероприятий
в Котельничском лесничестве



Исполнитель работ по проведению лесопатологического обследования:

Игитов А.М.

ДОКУМЕНТ ПОДПИСАН
ЭЛЕКТРОННОЙ ПОДПИСЬЮ
Сертификат: 42 06 BF F8 CD 52 0E 8F 7F 1C DA F2 1A 8E 2C 1F
Владелец: Игитов Александр Михайлович, КИРОВСКОЕ ОБЛАСТНОЕ ГОСУДАРСТВЕННОЕ
Действителен: с 30.07.2026 по 23.10.2027

31.10.2026

Фототаблица
участка леса без назначения санитарно-оздоровительных мероприятий
в Котельничском лесничестве



Исполнитель работ по проведению лесопатологического обследования:

Игитов А.М.

ДОКУМЕНТ ПОДПИСАН
ЭЛЕКТРОННОЙ ПОДПИСЬЮ
Сертификат: 42 06 BF F8 CD 52 0E 8F 7F 1C DA F2 1A 8E 2C 1F
Владелец: Игитов Александр Михайлович, КИРОВСКОЕ ОБЛАСТНОЕ ГОСУДАРСТВЕННОЕ
Действителен: с 30.07.2026 по 23.10.2027

31.10.2026

Фототаблица

участка леса без назначения санитарно-оздоровительных мероприятий
в Котельничском лесничестве



Исполнитель работ по проведению лесопатологического обследования:

Игитов А.М.

ДОКУМЕНТ ПОДПИСАН
ЭЛЕКТРОННОЙ ПОДПИСЬЮ
Сертификат: 42 06 BF F8 CD 52 0E 8F 7F 1C DA F2 1A 8E 2C 1F
Владелец: Игитов Александр Михайлович, КИРОВСКОЕ ОБЛАСТНОЕ ГОСУДАРСТВЕННОЕ
Действителен: с 30.07.2026 по 23.10.2027

31.10.2026

Фототаблица

участка леса без назначения санитарно-оздоровительных мероприятий
в Котельничском лесничестве



Исполнитель работ по проведению лесопатологического обследования:

Игитов А.М.

ДОКУМЕНТ ПОДПИСАН
ЭЛЕКТРОННОЙ ПОДПИСЬЮ
Сертификат: 42 06 BF F8 CD 52 0E 8F 7F 1C DA F2 1A 8E 2C 1F
Владелец: Игитов Александр Михайлович, КИРОВСКОЕ ОБЛАСТНОЕ ГОСУДАРСТВЕННОЕ
Действителен: с 30.07.2026 по 23.10.2027

31.10.2026

Фототаблица
участка леса без назначения санитарно-оздоровительных мероприятий
в Котельничском лесничестве



Исполнитель работ по проведению лесопатологического обследования:

Игитов А.М.

ДОКУМЕНТ ПОДПИСАН
ЭЛЕКТРОННОЙ ПОДПИСЬЮ
Сертификат: 42 06 BF F8 CD 52 0E 8F 7F 1C DA F2 1A 8E 2C 1F
Владелец: Игитов Александр Михайлович, КИРОВСКОЕ ОБЛАСТНОЕ ГОСУДАРСТВЕННОЕ
Действителен: с 30.07.2026 по 23.10.2027

31.10.2026

Фототаблица
участка леса без назначения санитарно-оздоровительных мероприятий
в Котельничском лесничестве



Исполнитель работ по проведению лесопатологического обследования:

Игитов А.М.

ДОКУМЕНТ ПОДПИСАН
ЭЛЕКТРОННОЙ ПОДПИСЬЮ
Сертификат: 42 06 BF F8 CD 52 0E 8F 7F 1C DA F2 1A 8E 2C 1F
Владелец: Игитов Александр Михайлович, КИРОВСКОЕ ОБЛАСТНОЕ ГОСУДАРСТВЕННОЕ
Действителен: с 30.07.2026 по 23.10.2027

31.10.2026

Фототаблица
участка леса без назначения санитарно-оздоровительных мероприятий
в Котельничском лесничестве



Исполнитель работ по проведению лесопатологического обследования:

Игитов А.М.

ДОКУМЕНТ ПОДПИСАН
ЭЛЕКТРОННОЙ ПОДПИСЬЮ
Сертификат: 42 06 BF F8 CD 52 0E 8F 7F 1C DA F2 1A 8E 2C 1F
Владелец: Игитов Александр Михайлович, КИРОВСКОЕ ОБЛАСТНОЕ ГОСУДАРСТВЕННОЕ
Действителен: с 30.07.2026 по 23.10.2027

31.10.2026

N выдела	площадь, га	состав, подрост, подлесок покров, почва, рельеф, особенности выдела, отметка о порослевом происх., наименование кат. ЕГ, незалес. земель, хар. лесных культур, кадастров. оценка	я: выдела	вы-делы	элементы леса	возраст	высота	диаметр	класс бонитета	группа усл.	бонитет	тип леса	полнота	запас сыропрост. лесоа, дес, м3			кл. запас на выделе, дес. м3					
														сумм. а пл	на 1 га	в т.ч. по породам						хозяйственные мероприятия
1	2	3	4	5	6	7	8	9	10	11	12	13	14	15	16	17	18	19	20	21	22	23	24
1	,3	6Е2П2Е		1	21	Б	95	22	26	5	3	3	Ч	,7	24	7	4	1					
						П		22	26				В3				2	1					
						Е	65	19	20								1	1					
		ПОДЛЕСОК: Р ШП РЕДКИЙ																					
		РЕКРЕАЦИОННАЯ ХАРАКТЕРИСТИКА: ТИП ЛАНДШАФТА ЗАКР.ГОРИЗ.СОМ.,КЛАСС ЭСТЕТИЧ. ОЦЕНКИ-2,РЕКРЕАЦИОННАЯ ОЦЕНКА-СРЕДНЯЯ,																					
		КЛАСС УСТОЙЧИВОСТИ-1,ПРОХОДИМОСТЬ-СРЕДНЯЯ,ПРОСМАТРИВАЕМОСТЬ-СРЕДНЯЯ																					
		СЕЛЕКЦИОННАЯ ОЦЕНКА: НОРМАЛЬНЫЕ																					
		ОЗУ: ВОДООХРАННЫЕ ПОЛОСЫ																					
2	1,0	6Е2П2Е		1	21	Б	95	22	26	5	3	3	Ч	,7	24	24	14	1					
						П		22	26				В3				5	1					
						Е	65	19	20								5	1					
		ПОДЛЕСОК: Р КРП. РЕДКИЙ																					
		РЕКРЕАЦИОННАЯ ХАРАКТЕРИСТИКА: ТИП ЛАНДШАФТА ЗАКР.ГОРИЗ.СОМ.,КЛАСС ЭСТЕТИЧ. ОЦЕНКИ-2,РЕКРЕАЦИОННАЯ ОЦЕНКА-СРЕДНЯЯ,																					
		КЛАСС УСТОЙЧИВОСТИ-1,ПРОХОДИМОСТЬ-СРЕДНЯЯ,ПРОСМАТРИВАЕМОСТЬ-СРЕДНЯЯ																					
		СЕЛЕКЦИОННАЯ ОЦЕНКА: НОРМАЛЬНЫЕ																					
3	7,3	5П3Е1Е1П		1	23	П	95	24	26	5	3	2	К	,7	27	197	98	1					
						Е		24	26				С3				59	1					
						Е	65	20	22								20	1					
						П		20	22								20	1					
		ПОДЛЕСОК: Р ШП РЕДКИЙ																					
		РЕКРЕАЦИОННАЯ ХАРАКТЕРИСТИКА: ТИП ЛАНДШАФТА ЗАКР.ГОРИЗ.СОМ.,КЛАСС ЭСТЕТИЧ. ОЦЕНКИ-2,РЕКРЕАЦИОННАЯ ОЦЕНКА-СРЕДНЯЯ,																					
		КЛАСС УСТОЙЧИВОСТИ-1,ПРОХОДИМОСТЬ-СРЕДНЯЯ,ПРОСМАТРИВАЕМОСТЬ-СРЕДНЯЯ																					
		СЕЛЕКЦИОННАЯ ОЦЕНКА: НОРМАЛЬНЫЕ																					
4	6,2	4П2Е2Е2П		1	23	П	115	25	32	6	4	3	К	,6	23	143	57	1					
						Е		25	32				С3				29	1					
						Е	70	20	22								29	1					
						П		20	22								28	1					
		ПОДРОСТ: 8Е2П (35) 3,0 М, 2,0 ТЫС.ШТ/ГА																					
		ПОДЛЕСОК: Р МЗ РЕДКИЙ																					
		РЕКРЕАЦИОННАЯ ХАРАКТЕРИСТИКА: ТИП ЛАНДШАФТА ЗАКР.ВЕРТ.СОМК.,КЛАСС ЭСТЕТИЧ. ОЦЕНКИ-2,РЕКРЕАЦИОННАЯ ОЦЕНКА-СРЕДНЯЯ,																					
		КЛАСС УСТОЙЧИВОСТИ-1,ПРОХОДИМОСТЬ-СРЕДНЯЯ,ПРОСМАТРИВАЕМОСТЬ-ПЛОХАЯ																					
		СОСТАВ НЕОДНОРОДНЫЙ																					
		СЕЛЕКЦИОННАЯ ОЦЕНКА: НОРМАЛЬНЫЕ																					
5	1,6	7Е3П		1	20	Е	70	20	22	4	2	2	К	,8	26	42	29	3					ПРОХОДНАЯ РУБ 20%
						П		20	22				С3				13	3					
		ПОДЛЕСОК: Р ШП МК РЕДКИЙ																					
		РЕКРЕАЦИОННАЯ ХАРАКТЕРИСТИКА: ТИП ЛАНДШАФТА ЗАКР.ГОРИЗ.СОМ.,КЛАСС ЭСТЕТИЧ. ОЦЕНКИ-2,РЕКРЕАЦИОННАЯ ОЦЕНКА-СРЕДНЯЯ,																					
		КЛАСС УСТОЙЧИВОСТИ-1,ПРОХОДИМОСТЬ-СРЕДНЯЯ,ПРОСМАТРИВАЕМОСТЬ-СРЕДНЯЯ																					
6	,2	ЛЕСНЫЕ КУЛЬТУРЫ																					
		10С		1	22	С	52	22	24	3	2	1А	К	,7	25	5	5							
													С3										
		ПОДЛЕСОК: Р КРП РЕДКИЙ																					
		КУЛЬТУРЫ-49 Г.,СОСТОЯНИЕ УДОВЛЕТВОРИТЕЛЬНЫЕ																					
		РЕКРЕАЦИОННАЯ ХАРАКТЕРИСТИКА: ТИП ЛАНДШАФТА ЗАКР.ГОРИЗ.СОМ.,КЛАСС ЭСТЕТИЧ. ОЦЕНКИ-2,РЕКРЕАЦИОННАЯ ОЦЕНКА-СРЕДНЯЯ,																					
		КЛАСС УСТОЙЧИВОСТИ-1,ПРОХОДИМОСТЬ-СРЕДНЯЯ,ПРОСМАТРИВАЕМОСТЬ-СРЕДНЯЯ																					
7	,2	6Е4П*ОС		1	20	Е	70	20	22	4	2	2	К	,5	16	11	2							

КОПИЯ ВЕРНА

ДОКУМЕНТ ПОДПИСАН ЭЛЕКТРОННОЙ ПОДПИСЬЮ
Сертификат: 42 06 BF F8 CD 52 0E 8F 7F 1C DA F2 1A 8E 2C 1F
Владелец: Игитов Александр Михайлович, КИРОВСКОЕ ОБЛАСТНОЕ
Действителен: с 30.07.2026 по 23.10.2027

ЛЕСНИЧЕСТВО КОТЕЛЬНИЧСКОЕ КАТЕГОРИЯ ЗАЩИТНОСТИ ЭКСПЛУАТИРУЕМЫЕ ЛЕСА 2 ГРУППЫ КВАРТАЛ 40

№ выдела	площадь, га	состав, подрост, подлесок покров, почва, рельеф, особенности выдела, отметка о порослевом происх. наимен. кат. ег. незалес. земель; характ. лесных культур кадастров. оценка	я: ярус	вы-сота, тип лесо-растит. условий	элемент леса	возраст	вы-сота	диаметр	кл. бонитета	группа породы	полнота	тип леса	запас сыроростущей леса, лес. м3: на 1 га	запас сыроростущей леса, лес. м3: общий	запас сыроростущей леса, лес. м3: в т.ч. по ООЗТ выделам	кл. бонитета	запас на выделе, дес. м3: сухостой, хворост, отпад (отпад по ГОСТ)	запас на выделе, дес. м3: ред. дин	единица измерения деревьев	захламленность: общий	захламленность: ликвидная виды	хозяйственные мероприятия
1	2	3	4	5	6	7	8	9	10	11	12	13	14	15	16	17	18	19	20	21	22	23	24
1	3,8	5Е2П2ОС1Б	1	22	Е	75	22 24	4	3	2	Ч	,7	25	95	47	1	8					ВЫБОР.САНРУБ.
					П		21 22				В3				19	1						
					ОС	60	23 28								19	3						
					Б		22 22								10	2						
		ПОДРОСТ: 10Е (15) 1,0 М, 2,0 ТЫС.ШТ/ГА																				
		ПОДЛЕСОК: Р ЧХ РЕДКИЙ																				
		СОСТАВ НЕОДНОРОДНЫЙ, ПОЛНОТА НЕРАВНОМЕРНАЯ																				
		СЕЛЕКЦИОННАЯ ОЦЕНКА: НОРМАЛЬНЫЕ																				
2	3,5	4Е2П3ОС1Б	1	22	Е	75	22 26	4	3	2	Ч	,7	25	88	35	1	7				7	ВЫБОР.САНРУБ.
					П		21 24				В3				18	1						
					ОС	60	24 28								26	3						
					Б		21 22								9	2						
		ПОДРОСТ: 10Е (15) 1,0 М, 2,0 ТЫС.ШТ/ГА																				
		ПОДЛЕСОК: Р ШП РЕДКИЙ																				
		СЕЛЕКЦИОННАЯ ОЦЕНКА: НОРМАЛЬНЫЕ																				
3	3,6	4Е1П3ОС2Б	1	21	Е	65	20 24	4	3	2	МБ	,6	20	72	29	1	7				4	ВЫБОР.САНРУБ.
					П		20 22				В2				7	1						
					ОС		23 26								22	3						
					Б		21 22								14	2						
		ПОДРОСТ: 10Е (35) 3,0 М, 2,0 ТЫС.ШТ/ГА																				
		ПОДЛЕСОК: Р ШП РЕДКИЙ																				
		СОСТАВ НЕОДНОРОДНЫЙ, ПОЛНОТА НЕРАВНОМЕРНАЯ																				
		СЕЛЕКЦИОННАЯ ОЦЕНКА: НОРМАЛЬНЫЕ																				
4	6,9	5Е2О2П1ОС	1	24	Е	85	24 26	5	4	2	Ч	,7	29	200	100	1					7	
					С		25 28				В3				40	1						
					П		23 24								40	1						
					ОС	70	25 28								20	3						
		ПОДРОСТ: 10Е (25) 2,0 М, 3,0 ТЫС.ШТ/ГА																				
		ПОДЛЕСОК: Р ШП РЕДКИЙ																				
		СОСТАВ НЕОДНОРОДНЫЙ, ПОЛНОТА НЕРАВНОМЕРНАЯ																				
		СЕЛЕКЦИОННАЯ ОЦЕНКА: НОРМАЛЬНЫЕ																				
5	2,0	6С3Е1Б	1	24	С	65	24 25	4	3	1	МБ	,7	27	54	32	1						
					Е		23 24				В2				16	1						
					Б		22 20								6	2						
		ПОДРОСТ: 10Е (25) 2,0 М, 3,0 ТЫС.ШТ/ГА																				
		ПОДЛЕСОК: Р ШП МК РЕДКИЙ																				
		СЕЛЕКЦИОННАЯ ОЦЕНКА: НОРМАЛЬНЫЕ																				
6	1,5	9С1Е+Б+ОС	1	24	С	75	24 26	4	3	1	МБ	,7	27	41	37	1						
					Е		22 24				В2				4	1						
		ПОДРОСТ: 10Е (15) 1,0 М, 2,0 ТЫС.ШТ/ГА																				
		ПОДЛЕСОК: Р ШП МК РЕДКИЙ																				
		СЕЛЕКЦИОННАЯ ОЦЕНКА: НОРМАЛЬНЫЕ																				
7	4,2	9С1ОС+Е	1	23	С	70	23 26	4	3	1	МБ	,7	26	109	98	1	8					ВЫБОР.САНРУБ.
					ОС		24 28				В2				11	3						
		ПОДРОСТ: 10Е (15) 1,0 М, 2,0 ТЫС.ШТ/ГА																				
		СЕЛЕКЦИОННАЯ ОЦЕНКА: НОРМАЛЬНЫЕ																				

КОПИЯ ВЕРНА

ДОКУМЕНТ ПОДПИСАН ЭЛЕКТРОННОЙ ПОДПИСЬЮ
Сертификат: 42 06 BF F8 CD 52 0E 8F 7F 1C DA F2 1A 8E 2C 1F
Владелец: Игитов Александр Михайлович, КИРОВСКОЕ ОБЛАСТНОЕ
Действителен: с 30.07.2026 по 23.10.2027

ЛЕСНИЧЕСТВО КОТЕЛЬНИЧСКОЕ КАТЕГОРИЯ ЗАЩИТНОСТИ ЛЕСОХОЗЯЙСТВ.ЧАСТИ ЗЕЛЕНЫХ ЗОН / КВАРТАЛ 31

N выдела	площадь, га	состав.подрост,полеса ва,рельеф,особенности выдела,отметка о порослевом происх.наименкат.ер.незалес.земель хар.лесных культур кадастров.оценка	я ру- ко- ро- ус- ло- ви- я	вы- сота	элемент леса	возраст	вы- сота	диаметр	класс бонитета	группа по типам леса	бонитет	тип леса	полнота	запас сырорастущей древесины, дес.м3 сумма на 1 га	общий	в т.ч. по породам	кл. возр.	запас на выделе, дес.м3 общий	захламленность, количество единиц на 1 га	хозяйственные мероприятия
1	2	3	4	5	6	7	8	9	10	11	12	13	14	15	16	17	18	19	20	21	22

РЕКРЕАЦИОННАЯ ХАРАКТЕРИСТИКА: ТИП ЛАНДШАФТА ЗАКР.ВЕРТ.СОМК.,КЛАСС ЭСТЕТИЧ. ОЦЕНКИ-2,РЕКРЕАЦИОННАЯ ОЦЕНКА-СРЕДНЯЯ,
КЛАСС УСТОЙЧИВОСТИ-1,ПРОХОДИМОСТЬ-СРЕДНЯЯ,ПРОСМАТРИВАЕМОСТЬ-ПЛОХАЯ
НАСАЖДЕНИЕ РАЗНОВОЗРАСТНОЕ

8 ,7 ЛЕСНЫЕ КУЛЬТУРЫ

10С+Е+Б	1	20	С	52	20	22	3	2.1	К	,8	25	18	18	3						ПРОРЕЖИВАНИЕ 20%
									03											

ПОДЛЕСОК: МЖ РЕДКИЙ
КУЛЬТУРЫ-49 Г.,СОСТОЯНИЕ ХОРОШИЕ
РЕКРЕАЦИОННАЯ ХАРАКТЕРИСТИКА: ТИП ЛАНДШАФТА ЗАКР.ГОРИЗ.СОМ.,КЛАСС ЭСТЕТИЧ. ОЦЕНКИ-2,РЕКРЕАЦИОННАЯ ОЦЕНКА-СРЕДНЯЯ,
КЛАСС УСТОЙЧИВОСТИ-1,ПРОХОДИМОСТЬ-СРЕДНЯЯ,ПРОСМАТРИВАЕМОСТЬ-СРЕДНЯЯ

9 ,5 ЛЕСНЫЕ КУЛЬТУРЫ

5ДВ3С2Е+Б	1	9	ДВ	27	9	10	2	1.2	К	,6	5	3	1							
			С						03				1							
			Е										1							

ПОДЛЕСОК: Р РЕДКИЙ
КУЛЬТУРЫ-74 Г.,СОСТОЯНИЕ УДОВЛЕТВОРИТЕЛЬНЫЕ
РЕКРЕАЦИОННАЯ ХАРАКТЕРИСТИКА: ТИП ЛАНДШАФТА ЗАКР.ГОРИЗ.СОМ.,КЛАСС ЭСТЕТИЧ. ОЦЕНКИ-2,РЕКРЕАЦИОННАЯ ОЦЕНКА-СРЕДНЯЯ,
КЛАСС УСТОЙЧИВОСТИ-1,ПРОХОДИМОСТЬ-СРЕДНЯЯ,ПРОСМАТРИВАЕМОСТЬ-СРЕДНЯЯ

10 ,5 СЕНОКОС
СУХОДОЛЬНЫЙ,СРЕДНЕГО КАЧЕСТВА,ПОКРЫТЫЙ КОЧКАМИ,ЗАРОСШИЙ 25% ИВА КУСТАРНИК.,УРОЖАЙНОСТЬ 0,4 Т/ГА
РЕКРЕАЦИОННАЯ ХАРАКТЕРИСТИКА: ТИП ЛАНДШАФТА ОТКР.-ВЕЗ ДЕР.,КЛАСС ЭСТЕТИЧ. ОЦЕНКИ-3,РЕКРЕАЦИОННАЯ ОЦЕНКА-НИЗКАЯ

ИТОГО ПО КВАРТАЛУ
19,0

450

ПО СОСТАВЛЯЮЩИМ ПОРОДАМ

С	24
Е	196
П	227
ДВ	1

КОПИЯ ВЕРНА

ДОКУМЕНТ ПОДПИСАН ЭЛЕКТРОННОЙ ПОДПИСЬЮ
Сертификат: 42 06 BF F8 CD 52 0E 8F 7F 1C DA F2 1A 8E 2C 1F
Владелец: Игитов Александр Михайлович, КИРОВСКОЕ ОБЛАСТНОЕ
Действителен: с 30.07.2026 по 23.10.2027