

УТВЕРЖДАЮ:
Заместитель министра лесного
хозяйства Кировской области

Соколов С.В.

«23» декабря 2025 г.

Акт обследования аварийных деревьев № 14
лесных насаждений Паркового лесничества
министерства лесного хозяйства Кировской области
(субъект Российской Федерации)

Место проведения

Участковое лесничество	Урочище (дача)	Квартал (кварталы)	Выдел (выделы)
Лянгасовское		79	8,9

Перечетная ведомость
аварийных деревьев, назначаемых в рубку

№ дерева	Координаты		Порода	Высота, м	Диаметр, см	Запас, куб.м	Структурные изъяны, характеризующие аварийность дерева	Сроки проведения мероприятия
1	2		3	4	5	6	7	8
Кв. 79 Выд. 8								
1	58.541285	49.490705	ОС	19	20	0,28	Старый сухостой, гниль	22.12.27 г.
2	58.541285	49.490705	ОС	21	24	0,45	Старый сухостой, гниль	22.12.27 г.
						0,73 м3		
Кв. 79 Выд. 9								
1	58.541060	49.491020	Е	19	20	0,29	Старый сухостой, гниль	22.12.27 г.
2	58.541248	49.490800	П	15	16	0,15	Старый сухостой, гниль	22.12.27 г.

3	58.541248	49.490800	ОС	19	20	0,28	Старый сухостой, гниль	22.12.27 г.
							0,72 м3	

Исполнитель работ по проведению обследования аварийных деревьев:

Инженер-лесопатолог КОГКУ «Кировлесцентр» Суханов С.М.



(подпись)

Дата составления документа 23.12.2025 г

телефон 883332 67-96-66

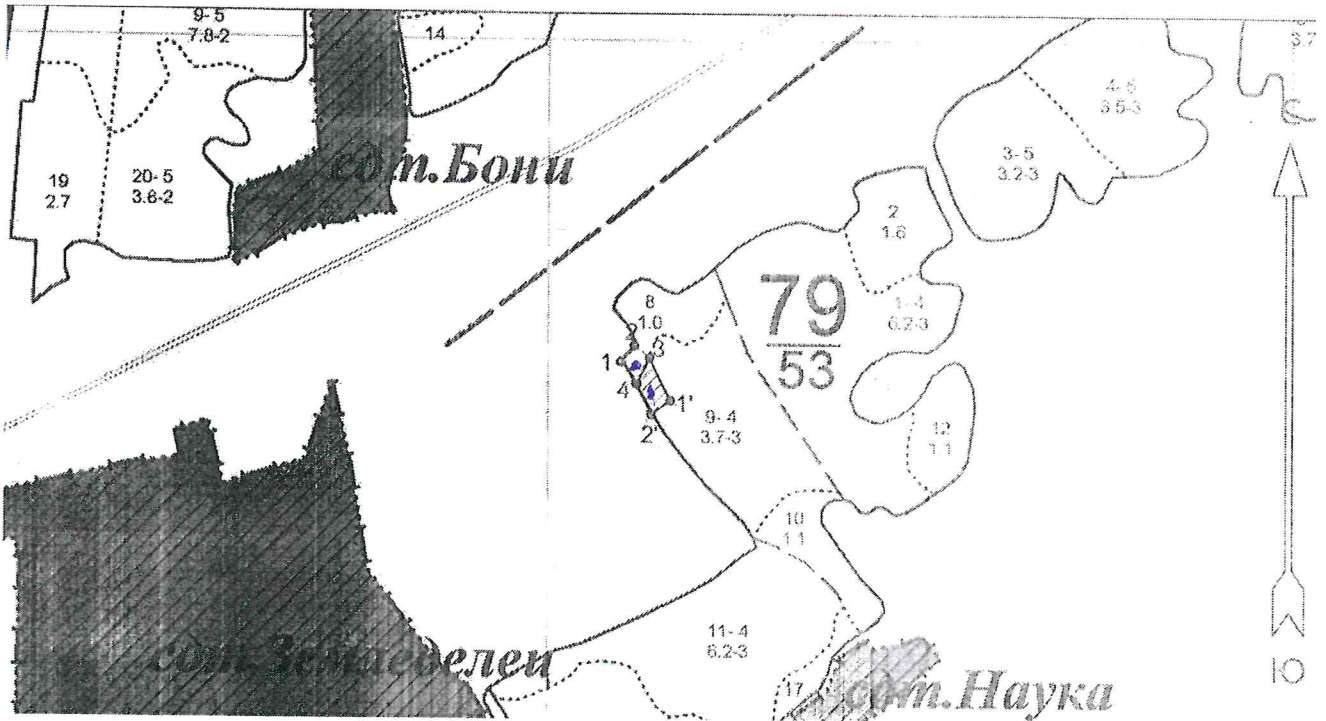
ЗАКЛЮЧЕНИЕ

С целью предотвращения негативных процессов или снижения ущерба от их воздействия:
рекомендуется провести рубку аварийных деревьев.

Абрис участка леса.

в кв. 79 выд. 8 на площ. 0,1 га выд. 9 на площ. 0,2 га Паркового лесничества Лянгасовского
участкового лесничества Участок находится в свободной от аренды/арендованной территории
(нужное подчеркнуть)

Масштаб 1:10 000



Пространственное размещение лесопатологических выделов

(включается в Акт при выделении лесопатологических выделов, для указания

Пространственного расположения поврежденных и погибших насаждений)


№ точек	координаты		Длина, м
	Широта	Долгота	
№№			
1-2	58.54154	49.49035	27.5
2-3	58.54173	49.49066	26.7
3-4	58.54158	49.49102	38.2
4-1	58.54128	49.49071	36.0
4 - 3	58.54128	49.49071	38.2
3 - 1'	58.54158	49.49102	62.8
1' - 2'	58.54108	49.49150	31.8
2' - 4	58.54091	49.49106	45.8

Условные обозначения:

участок, намечаемый в сплошную санитарную рубку/выборочную санитарную рубку/РАД

Исполнитель работ по проведению лесопатологического обследования:


ФИО _ Суханов С.М. _ Подпись



Дата составления документа 23.12.2025 г. _

Фотофиксация аварийных деревьев Лянгасовского участкового лесничества
квартал 79 выдел 8,9





Исполнитель работ по проведению обследования аварийных деревьев:

Инженер-лесопатолог КОГКУ «Кировлесцентр» Суханов С.М.


(Подпись)

Дата составления документа 23.12.2025 г.

№ выдела	Площадь	Состав леса, подлесок, почва, рельеф, особенности выдела. Отметка о порослевом происхождении. Наименование катерий незалес. земель. Хар. лесных культур.	Ярост	Высота	Элемент леса	Возраст	Диаметр	Класс	Группа	Бонитет	Тип леса	Полнота	Запас сырораств. леса, кмб				Запас на выделе, кмб			Хозяйственные мероприятия			
													на I	общий на выдел	в т.ч. по состав. породам	Класс	сухостоя (старого)	редич. дер	елинич.		Захламленность общая	ликвидация	
1	2	Календарная оценка	4	5	6	7	8	9	10	11	12	13	14	15	16	17	18	19	20	21	22	23	24
5	3.7	8ЕДП+С+Б+ОС	1	18	8Е	70	18	18	4	4	3	К	0.7	190	703	562	2						
					2П	18	16				С3					141	2						
					С																		
					Б																		
					ОС																		
6	6.9	8ЕДП+С+Б+ОС	1	21	8Е	80	21	20	4	4	2	К	0.7	240	1656	1325	3						
					2П	21	20				С3					331	3						
					С																		
					Б																		
					ОС																		
7	3.4	5ЕДП3ОС+С+Б	1	18	5Е	70	18	18	4	4	3	Ч	0.6	160	544	272	3						
					2П	18	18				В3					109	3						
					3ОС	50	18	20								163	4						
					С																		
					Б																		
8	1	7ОС1Б2Е+П	1	23	7ОС	75	23	24	8	7	2	РГ	0.7	240	240	168	4						
					1Б	22	24				С2					24	3						
					2Е	22	24									48	2						
					П																		

подлесок: Р Средний

озу: Участки лесов вокруг сельских населенных пунктов и садовых товариществ

Рекреационная х-ка., тип ландшафта - Открытый без дер., эстетическая оценка - 3, санитарно-гигиен. оценка - Средняя, Устойчивые, проходимость - Средняя, просматриваемость - Хорошая, ста- для дигрессии - регулирование рекреации не требуется

Особенности:, Выдел, обеспечен. трелев. волоком, ООПТ Зеленая зона г.Кирова, Кирово-Чепецка и Слободского

подлесок: Р КРЛ Ж Средний

озу: Участки лесов вокруг сельских населенных пунктов и садовых товариществ

Рекреационная х-ка., тип ландшафта - Открытый без дер., эстетическая оценка - 3, санитарно-гигиен. оценка - Средняя, Устойчивые, проходимость - Средняя, просматриваемость - Хорошая, ста- для дигрессии - регулирование рекреации не требуется

Особенности:, Выдел, обеспечен. трелев. волоком, ООПТ Зеленая зона г.Кирова, Кирово-Чепецка и Слободского

подлесок: 8Е2П; (20); 2 м; 3 тыс.шт/га подлесок: Р КРЛ Средний

озу: Участки лесов вокруг сельских населенных пунктов и садовых товариществ

Рекреационная х-ка., тип ландшафта - Открытый без дер., эстетическая оценка - 3, санитарно-гигиен. оценка - Средняя, Устойчивые, проходимость - Средняя, просматриваемость - Хорошая, ста- для дигрессии - регулирование рекреации не требуется

Особенности:, Полнота неравномерная, Насаждения разновозрастные, Имеется муравейник, Выдел, обеспечен. трелев. волоком, ООПТ Зеленая зона г.Кирова, Кирово-Чепецка и Слободского

подлесок: 10Е; (30); 3 м; 2.5 тыс.шт/га подлесок: Р КРЛ Средний

озу: Участки лесов вокруг сельских населенных пунктов и садовых товариществ

Рекреационная х-ка., тип ландшафта - Открытый без дер., эстетическая оценка - 3, санитарно-гигиен. оценка - Средняя, Устойчивые, проходимость - Средняя, просматриваемость - Хорошая, ста- для дигрессии - регулирование рекреации не требуется

Особенности:, ООПТ Зеленая зона г.Кирова, Кирово-Чепецка и Слободского

Конс. Верка: [подпись]

№ выдела	Площадь	Состав, Подрост, подлесок, покров, почва, рельеф, особенности выдела. Отметка о порослевом происхождении. Наименование категории несаз. земель. Хар. лесных культур.	Высота	Элемент леса	Возраст	Высота	Диаметр	Класс	Группа	Бонитет	Тип леса	Полнота	Запас сырья, кбм				Запас на выдел, кбм		Хозяйственные мероприятия					
													на I га	общий на выдел	в т.ч. по составу породам	Класс	сухостоя (старого)	ели-нич.дер		Захламленность общая	ликвидация			
1	2	3	4	5	6	7	8	9	10	11	12	13	14	15	16	17	18	19	20	21	22	23	24	
9	3.7	6Е2П2ОС+С+Б	1	20	6Е	80	20	22	4	4	3	К	0.7	220	814	488	2							
					2П	20	20					С3			163	2								
					2ОС	19	22								163	4								
					С																			
					Б																			
					подрост: 10Е; (20); 2 м; 3 тыс.шт/га																			
					подлесок: Р КРЛ МЛ Редкий																			
					озу: Участки лесов вокруг сельских населенных пунктов и садовых товариществ																			
					Рекреационная х-ка; тип ландшафта - Открытый без дер., эстетическая оценка - 3, санитарно-гигиен. оценка - Средняя, Устойчивые, проходимость - Средняя, просматриваемость - Хорошая, ста- дия дигрессии - регулирование рекреации не требуется																			
					Особенности: Размещение подроста групп., Имеется муравейник, Выдел, обеспечен. трелев. волоком, ООПТ Зеленая зона г.Кирова, Кирово-Чепецка и Слободского																			
10	1.1	7ОС2Е1П+Б	1	21	7ОС	75	21	24	8	7	3	Ч	0.8	240	264	185	4							
					2Е	21	22					В3			53	2								
					1П	21	22								26	2								
					Б																			
					подрост: 8Е2П; (20); 3 м; 1 тыс.шт/га																			
					подлесок: Р КРЛ ИВК Средний																			
					озу: Участки лесов вокруг сельских населенных пунктов и садовых товариществ																			
					Рекреационная х-ка; тип ландшафта - Открытый без дер., эстетическая оценка - 3, санитарно-гигиен. оценка - Средняя, Устойчивые, проходимость - Средняя, просматриваемость - Хорошая, ста- дия дигрессии - регулирование рекреации не требуется																			
					Особенности: ООПТ Зеленая зона г.Кирова, Кирово-Чепецка и Слободского																			
11	6.2	7Е2П1ОС+Б	1	19	7Е	80	19	18	4	4	3	К	0.7	200	1240	868	2							
					2П	19	18					С3			248	2								
					1ОС	18	20								124	4								
					Б																			
					подлесок: Р Средний																			
					озу: Участки лесов вокруг сельских населенных пунктов и садовых товариществ																			
					Рекреационная х-ка; тип ландшафта - Открытый без дер., эстетическая оценка - 3, санитарно-гигиен. оценка - Средняя, Устойчивые, проходимость - Средняя, просматриваемость - Хорошая, ста- дия дигрессии - регулирование рекреации не требуется																			
					Особенности: Имеется муравейник, Выдел, обеспечен. трелев. волоком, ООПТ Зеленая зона г.Кирова, Кирово-Чепецка и Слободского																			
12	1.1	8Е2П+С+Б+ОС	1	19	8Е	70	19	22	4	4	2	К	0.9	260	286	229	2							
					2П	19	22					С3			57	2								
					С																			
					Б																			
					ОС																			
					озу: Участки лесов вокруг сельских населенных пунктов и садовых товариществ																			
					Рекреационная х-ка; тип ландшафта - Открытый без дер., эстетическая оценка - 3, санитарно-гигиен. оценка - Средняя, Устойчивые, проходимость - Средняя, просматриваемость - Хорошая, ста- дия дигрессии - регулирование рекреации не требуется																			
					Особенности: Имеется муравейник, ООПТ Зеленая зона г.Кирова, Кирово-Чепецка и Слободского																			

Комиссия
Версия: 0.0.0