


УТВЕРЖДАЮ:

И.о. министра лесного  
хозяйства Кировской области  
 А. В. Ложкин

«09» июня 2022 г.

### АКТ

лесопатологического обследования № 7  
лесных насаждений в Яранское (лесничество)  
Кировской области (субъект Российской Федерации)

Способ лесопатологического обследования: 1. Визуальный

2. Инструментальный

Место проведения

Участковое лесничество	Урочище (дача)	Квартал	Выдел	Площадь выдела, га	Лесопатологический выдел	Площадь лесопатологического выдела, га
Яранское		42	31	11.0	3	10.5
Яранское		42	22	45.0	4	39.3
Яранское		42	4	28.0	2	14.4
Яранское		42	8	27.0	1	26.5
Яранское		42	20	9.0	2	3.4

Лесопатологическое обследование проведено на общей площади 94.1 га

Кадастровый номер участка: \_\_\_\_\_  
(для участков, предоставленных в постоянное(бессрочное) пользование, аренду)

Документ о праве пользования:

\_\_\_\_\_

(тип документа о праве пользования, дата, номер, вид разрешенного использования лесов)

# 1. Визуальное (рекогносцировочное) лесопатологическое обследование. кв 42 выд 31

Наземное  Дистанционное

1.1. На площади 10.5 га фактическая таксационная характеристика лесного насаждения соответствует (не соответствует) таксационному описанию (нужное подчеркнуть). Причины несоответствия: давность лесоустройства

Ведомость участков с выявленными несоответствиями приведена в приложении 1 к Акту.

1.2. Лесные насаждения с нарушенной и утраченной устойчивостью выявлены на площади      га:

Участковое лесничество	Урочище (дача)	квартал	выдел	Площадь, га		Причина ослабления, повреждения
				с нарушенной устойчивостью	с утраченной устойчивостью	
1	2	3	4	5	6	7
Итого						

Состояние обследованных лесных насаждений приведено в приложениях 1.1 – 1.4 к Акту в зависимости от метода проведения ЛПО.

1.3. В обследованных лесных насаждениях прогнозируется:

Прогноз	Площадь, га
1	2
Ослабление лесных насаждений	-
Усыхание лесных насаждений различной степени	-
Развитие очагов вредных организмов	-

1.4. Обнаружено загрязнение лесного участка отходами и выбросами: промышленными   
бытовыми

Вид загрязнения	Размеры загрязнения			Объём, кубм	Площадь загрязнения, га
	длина, м	ширина, м	высота, м		
1	2	3	4	5	6

## ЗАКЛЮЧЕНИЕ


Оценка текущего санитарного и лесопатологического состояния лесных насаждений, назначенные профилактические мероприятия по защите лесов, заключение о необходимости проведения инструментального ЛПО.

По результатам визуального обследования санитарного и лесопатологического состояния, насаждение не требует проведения СОМ. СКС- 1.0

Участковое лесничество	Урочище (дача)	Квартал	Выдел	Площадь выдела, га	Лесопатологический выдел	Площадь лесопатологического выдела, га	Вид мероприятия	Рекомендуемый срок проведения мероприятия
1	2	3	4	5	6	7	8	9
Яранское		42	31	11.0	3	10.5	-	-

Дата проведения обследований 17 мая 2022 г.

Исполнитель работ по проведению лесопатологического обследования:

Инженер-лесопатолог КОГКУ "Кировлесцентр" Суханов С.М. 

# 1. Визуальное (рекогносцировочное) лесопатологическое обследование. кв 42 выд 22

Наземное

Дистанционное

1.1. На площади 39.3 га фактическая таксационная характеристика лесного насаждения соответствует (не соответствует) таксационному описанию (нужное подчеркнуть). Причины несоответствия: давность лесоустройства

Ведомость участков с выявленными несоответствиями приведена в приложении 1 к Акту.

1.2. Лесные насаждения с нарушенной и утраченной устойчивостью выявлены на площади      га:

Участковое лесничество	Урочище (дача)	квартал	выдел	Площадь, га		Причина ослабления, повреждения
				с нарушенной устойчивостью	с утраченной устойчивостью	
1	2	3	4	5	6	7
Итого						

Состояние обследованных лесных насаждений приведено в приложениях 1.1 – 1.4 к Акту в зависимости от метода проведения ЛПО.

1.3. В обследованных лесных насаждениях прогнозируется:

Прогноз	Площадь, га
1	2
Ослабление лесных насаждений	-
Усыхание лесных насаждений различной степени	-
Развитие очагов вредных организмов	-

1.4. Обнаружено загрязнение лесного участка отходами и выбросами: **промышленными**   
**бытовыми**

Вид загрязнения	Размеры загрязнения			Объем, кубм	Площадь загрязнения, га
	длина, м	ширина, м	высота, м		
1	2	3	4	5	6


## ЗАКЛЮЧЕНИЕ

Оценка текущего санитарного и лесопатологического состояния лесных насаждений, назначенные профилактические мероприятия по защите лесов, заключение о необходимости проведения инструментального ЛПО.

По результатам визуального обследования санитарного и лесопатологического состояния, насаждение не требует проведения СОМ. СКС- 1.3

Участковое лесничество	Урочище (дача)	Квартал	Выдел	Площадь выдела, га	Лесопатологический выдел	Площадь лесопатологического выдела, га	Вид мероприятия	Рекомендуемый срок проведения мероприятия
1	2	3	4	5	6	7	8	9
Яранское		42	22	45.0	4	39.3	-	-

Дата проведения обследований 16 мая 2022 г.

Исполнитель работ по проведению лесопатологического обследования  
Инженер-лесопатолог КОГКУ "Кировлесцентр" Суханов С.М. 

# 1. Визуальное (рекогносцировочное) лесопатологическое обследование. кв 42 выд 4

Наземное

Дистанционное

1.1. На площади 14.4 га фактическая таксационная характеристика лесного насаждения соответствует (не соответствует) таксационному описанию (нужное подчеркнуть). Причины несоответствия: давность лесоустройства

Ведомость участков с выявленными несоответствиями приведена в приложении 1 к Акту.

1.2. Лесные насаждения с нарушенной и утраченной устойчивостью выявлены на площади     га:

Участковое лесничество	Урочище (дача)	квартал	выдел	Площадь, га		Причина ослабления, повреждения
				с нарушенной устойчивостью	с утраченной устойчивостью	
1	2	3	4	5	6	7
Итого						

Состояние обследованных лесных насаждений приведено в приложениях 1.1 – 1.4 к Акту в зависимости от метода проведения ЛПО.

1.3. В обследованных лесных насаждениях прогнозируется:

Прогноз	Площадь, га
1	2
Ослабление лесных насаждений	-
Усыхание лесных насаждений различной степени	-
Развитие очагов вредных организмов	-

1.4. Обнаружено загрязнение лесного участка отходами и выбросами: **промышленными**   
**бытовыми**

Вид загрязнения	Размеры загрязнения			Объем, кубм	Площадь загрязнения, га
	длина, м	ширина, м	высота, м		
1	2	3	4	5	6


## ЗАКЛЮЧЕНИЕ

Оценка текущего санитарного и лесопатологического состояния лесных насаждений, назначенные профилактические мероприятия по защите лесов, заключение о необходимости проведения инструментального ЛПО.

По результатам визуального обследования санитарного и лесопатологического состояния, насаждение не требует проведения СОМ. СКС- 1.2

Участковое лесничество	Урочище (дача)	Квартал	Выдел	Площадь выдела, га	Лесопатологический выдел	Площадь лесопатологического выдела, га	Вид мероприятия	Рекомендуемый срок проведения мероприятия
1	2	3	4	5	6	7	8	9
Яранское		42	4	28.0	2	14.4	-	-

Дата проведения обследований 18 мая 2022 г.

Исполнитель работ по проведению лесопатологического обследования:  
Инженер-лесопатолог КОГКУ "Кировлесцентр" Суханов С.М. 

# 1. Визуальное (рекогносцировочное) лесопатологическое обследование. кв 42 вид 8

Наземное

Дистанционное

1.1. На площади 26.5 га фактическая таксационная характеристика лесного насаждения соответствует (не соответствует) таксационному описанию (нужное подчеркнуть). Причины несоответствия: давность лесоустройства

Ведомость участков с выявленными несоответствиями приведена в приложении 1 к Акту.

1.2. Лесные насаждения с нарушенной и утраченной устойчивостью выявлены на площади      га:

Участковое лесничество	Урочище (дача)	квартал	выдел	Площадь, га		Причина ослабления, повреждения
				с нарушенной устойчивостью	с утраченной устойчивостью	
1	2	3	4	5	6	7
Итого						

Состояние обследованных лесных насаждений приведено в приложениях 1.1 – 1.4 к Акту в зависимости от метода проведения ЛПО.

1.3. В обследованных лесных насаждениях прогнозируется:

Прогноз	Площадь, га
1	2
Ослабление лесных насаждений	-
Усыхание лесных насаждений различной степени	-
Развитие очагов вредных организмов	-

1.4. Обнаружено загрязнение лесного участка отходами и выбросами: **промышленными**

**бытовыми**

Вид загрязнения	Размеры загрязнения			Объем, кубм	Площадь загрязнения, га
	длина, м	ширина, м	высота, м		
1	2	3	4	5	6

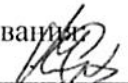
## ЗАКЛЮЧЕНИЕ

Оценка текущего санитарного и лесопатологического состояния лесных насаждений, назначенные профилактические мероприятия по защите лесов, заключение о необходимости проведения инструментального ЛПО.

По результатам визуального обследования санитарного и лесопатологического состояния, насаждение не требует проведения СОМ. СКС- 1.3

Участковое лесничество	Урочище (дача)	Квартал	Выдел	Площадь выдела, га	Лесопатологический выдел	Площадь лесопатологического выдела, га	Вид мероприятия	Рекомендуемый срок проведения мероприятия
1	2	3	4	5	6	7	8	9
Яранское		42	8	27.0	1	26.5	-	-

Дата проведения обследований 18 мая 2022 г.

Исполнитель работ по проведению лесопатологического обследования  
Инженер-лесопатолог КОГКУ "Кировлесцентр" Суханов С.М. 

**1. Визуальное (рекогносцировочное) лесопатологическое обследование. кв 42 выд 20**

Наземное

Дистанционное

1.1. На площади 3.4 га фактическая таксационная характеристика лесного насаждения соответствует (не соответствует) таксационному описанию (нужное подчеркнуть). Причины несоответствия: давность лесоустройства

Ведомость участков с выявленными несоответствиями приведена в приложении 1 к Акту.

1.2. Лесные насаждения с нарушенной и утраченной устойчивостью выявлены на площади      га:

Участковое лесничество	Урочище (дача)	квартал	выдел	Площадь, га		Причина ослабления, повреждения
				с нарушенной устойчивостью	с утраченной устойчивостью	
1	2	3	4	5	6	7
Итого						

Состояние обследованных лесных насаждений приведено в приложениях 1.1 – 1.4 к Акту в зависимости от метода проведения ЛПО.

1.3. В обследованных лесных насаждениях прогнозируется:

Прогноз	Площадь, га
1	2
Ослабление лесных насаждений	-
Усыхание лесных насаждений различной степени	-
Развитие очагов вредных организмов	-

1.4. Обнаружено загрязнение лесного участка отходами и выбросами: **промышленными**   
**бытовыми**

Вид загрязнения	Размеры загрязнения			Объем, кубм	Площадь загрязнения, га
	длина, м	ширина, м	высота, м		
1	2	3	4	5	6

**ЗАКЛЮЧЕНИЕ**


Оценка текущего санитарного и лесопатологического состояния лесных насаждений, назначенные профилактические мероприятия по защите лесов, заключение о необходимости проведения инструментального ЛПО.

По результатам визуального обследования санитарного и лесопатологического состояния, насаждение не требует проведения СОМ. СКС- 1.2

Участковое лесничество	Урочище (дача)	Квартал	Выдел	Площадь выдела, га	Лесопатологически выдел	Площадь лесопатологического выдела, га	Вид мероприятия	Рекомендуемый срок проведения мероприятия
1	2	3	4	5	6	7	8	9
Яранское		42	20	9.0	2	3.4	-	-

Дата проведения обследований 16 мая 2022 г.

Исполнитель работ по проведению лесопатологического обследования:

Инженер-лесопатолог КОГКУ "Кировлесцентр" Суханов С.М. 

Приложение 1  
к акту лесопатологического обследования  
утвержденному Приказом  
Минприроды России от 09.11.2020 №910

Ведомость лесных участков с выявленными несоответствиями таксационным описаниям

Субъект Российской Федерации Кировская область Лесничество Яранское Участковое лесничество Яранское Урочище (лесная дача)

Год проведения лесоустройства	Номер квартала	Номер выдела	Площадь выдела, га	Целевое назначение лесов	Категория защитных лесов	ОЗУ	Источник данных	Номер лесопатологического выдела	Площадь лесопатологического выдела	Высота, м	Средний диаметр, см	Тип леса	Полнота	Бонитет	Запас, куб. м/га	Заложено пробных площадей				
																	состав	возраст, лет	средняя высота, м	возраст, лет
1	2	3	4	5	6	7	8	9	10	11	12	13	14	15	16	17	18	19	20	21
2003	42	20	9,0		защитные	Лесопарковые части зеленых зон	ТО	2	3,4	5Е3П2Е+С+ Б+Ос	Е	75	22\23\27	24\26\40	КС3	0,7	2	270		
							Ф	2	3,4	5Е3П2Е+С+ Б+Ос	Е	94 149	22\23\27	24\26\40	КС3	0,7	2	270		
2003	42	22	45,0		защитные	Лесопарковые части зеленых зон	ТО	4	39,3	4Е2Е1П2Ос 1Б+С	Е	105 70	25\20\22\26\25	32\22\24\35\32	КС3	0,7	2	290		
							ТО	4	39,3	4Е2Е1П2Ос 1Б+С	Е	124\150	25\20\22\26\25	32\22\24\35\32	КС3	0,7	2	290		
2003	42	31	11,0		защитные	Лесопарковые части зеленых зон	ТО	3	10,5	4Е1П1С3Ос 1Б+Е	Е	85	24\23\25\26\25	28\26\32\36\32	КС3	0,6	2	260		
							ТО	3	10,5	4Е1П1С3Ос 1Б+Е	Е	104	24\23\25\26\25	28\26\32\36\32	КС3	0,6	2	260		

2003	42	4	28.0		защитные	Лесопарковые части зеленых зон	ТО	2	14.4	3Е2Е2Е2П1 Ос+Б	Е	105 150/65 90	25/28/18/ 20/26	32/44/ 20/22/ 36	КС3	0.7	2	270
2003	42	8	27.0		защитные	Лесопарковые части зеленых зон	ТО	1	26.5	4Е1П1С3Ос 15+Е	Е	85	24/23/25/ 26/25	28/26/ 32/36/ 32	КС3	0.6	2	260
							Ф	1	26.5	4Е1П1С3Ос 15+Е	Е	104	24/23/25/ 26/25	28/26/ 32/36/ 32	КС3	0.6	2	260

Условные обозначения:

ТО - таксационные описания

Ф - фактическая характеристика лесного насаждения

Исполнитель работ по проведению лесопатологического обследования: ФИО Суханов С.М. Подпись \_\_\_\_\_

ФИО Ефремов С.П. Подпись \_\_\_\_\_

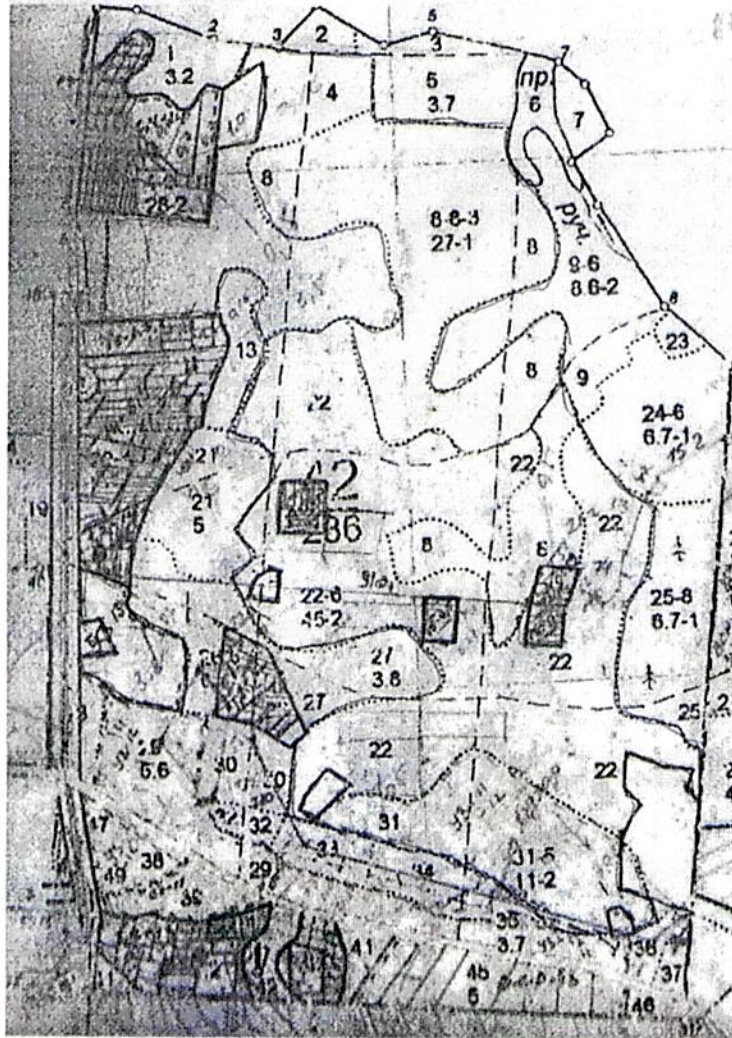




### Абрис участка

в кв. 42 вид. 4.8.20.22.31 на площ. 94.1 га Яранское лесничество Яранское участковое лесничество


Масштаб \_\_ 1:10 000 \_\_



Условные обозначения:

участок, намечаемый в сплошную санитарную рубку/выборочную санитарную рубку/без назначения


Исполнитель работ по проведению лесопатологического исследования:

ФИО \_ Суханов С.М. \_ Подпись 


Дата составления документа \_ 23.05.2022г. \_

Фото фиксация Яранского участкового лесничества кв. 42 выд. 4,8,20,22,31


Дата съемки 16,17,18 мая 2022 года



ТУ 3




ТУ 3




Широта: 57°18.244'  
Долгота: 47°54.226'  
Точность: 5.6 м  
кв 42 в 20 бн

ТУ 2




Широта: 57°18.234'  
Долгота: 47°54.202'  
Точность: 2.1 м  
кв 42 в 20 бн

ТУ 2




Широта: 57°18.727'  
Долгота: 47°54.534'  
Точность: 5.7 м  
кв 42 в 4 бн

ТУ 2




Широта: 57°18.655'  
Долгота: 47°54.596'  
Точность: 2.6 м  
кв 42 в 8 бн

ТУ 1




Широта: 57°18.6'  
Долгота: 47°54.615'  
Точность: 10.4 м  
кв 42 в 8 бн



Широта: 57°18.257'  
Долгота: 47°54.542'  
Точность: 6.5 м  
кв 42 в 22

ТУ 4



Широта: 57°18.061'  
Долгота: 47°54.504'  
Точность: 3.4 м  
кв 42 в22

ТУ 4

Исполнитель работ по проведению лесопатологического обследования:

Инженер-лесопатолог КОГКУ "Кировлесцентр" Суханов С.М.



ИСПИТУЕМОЕ ФРАНКОЕ

КАТЕГОРИЯ ЗАЩИТНОСТИ ЛЕСОПАРКОВЫЕ ЧАСТИ ЗЕЛЕННЫХ ЗОН

N	ИНО-	СОСТАВ ПОПРОСТ, ПО: Я: ВМ-:	ЗАЕ-:	ВСО: ВМ-:	ДМ: КИ: Р: SO:	ТИП	ПОДН: ЗАПАС	СЫРОПАСТ, :	КП: ЗАПАС	НА	ВНЕСЕН,										
93-	ШАВВ,	ЛЕСОСР НОКРОВ, ПОУ: :	СО-:	МЕНТ:	РА	СО-:	АМ: С	НА: НИ:	ЛЕСА	СУММ:	НА	ОБЩИ: В	Т: Ч:	НО	СОС-:	ВА:	ТО: СТОД:	ЛИН	НМХ	ДЕ-	ОСН
ДЕ-		3А, РЕАБЕР, СООБЕРН: Р: ПА :	РА	СО-:	АМ: С	НА: НИ:	ЛЕСА	СУММ:	НА	ОБЩИ: В	Т: Ч:	НО	СОС-:	ВА:	ТО: СТОД:	ЛИН	НМХ	ДЕ-	ОСН	ПЕРВ:	ЗЕ
НА	ПА	СОСТА ВНЕША. ОТМЕТ:	ДЕ-	ОТ	ТА	ЕТ: SO: BO: TE:	А ПЕ:	ОМА-	1	НА	СОС-	РН: (ОТА:	ОС: РО-	ТИ: ПО):	ТИ: ПО):	ТИ: ПО):	ТИ: ПО):	ТИ: ПО):	ТИ: ПО):	ТИ: ПО):	ТИ: ПО):
		КА О ПОПРОСТЕРОН	У: П-	ОА	ОТ	ТА	ЕТ: SO: BO: TE:	А ПЕ:	1	НА	СОС-	РН: (ОТА:	ОС: РО-	ТИ: ПО):	ТИ: ПО):	ТИ: ПО):	ТИ: ПО):	ТИ: ПО):	ТИ: ПО):	ТИ: ПО):	ТИ: ПО):
		ПРОМОХ. НАМЕР: КАТ: :	ПУ-																		
		ЕР. НЕЗАДЕО. СЕМЕЛЬ: СО: ОА-																			
		КАР. АЛСЕНХ КВАЛ: СТВР																			
		КАДАСТРОВ. ОЦЕНКА :																			

1	2	3	4	5	6	7	8	9	10	11	12	13	14	15	16	17	18	19	20	21	22
---	---	---	---	---	---	---	---	---	----	----	----	----	----	----	----	----	----	----	----	----	----

ПОПРОСТ: ВУЗЕ (15) 1,5 м, ш, 5 ТЭО. Ш/ТА  
 РЕКРЕАЦИОННАЯ ХАРАКТЕРИСТИКА: ТАН ДАНДЕАТА ЗАКР. ВЕР. СОЖКН. КЛАСС ЗОЛЕТНИЧ. ОЦЕНКА-2, РЕКРЕАЦИОННАЯ  
 КЛАСС УСТОЙЧИВОСТИ-2, ПРОХОДИМОСТЬ-ОРЕДНЯЯ, ПРОСМАТРИВАЕМОСТЬ-ПЛОХАЯ  
 НАСАЖЕННЫЕ РАДНОВОЗРАСТНОЕ, РАЗМЕРЕННЫЕ ПОПРОСТА ГРУП., 2-ОЯ КЛАСС ВЕРЕСОКИ 44,5 10  
 21 5,0 400255511+0 1 22 00 68 24 28 6 3 1 К 05 22 2 55 1 11 2

ПОВРЕЖДЕНИЕ ФАУНАРЕНТЕМА, ОСИНА, СРЕНЕВ ПОВРЕЖДЕННОСТЬ, СТВОЛОВАЯ ГИЛЬД  
 РЕКРЕАЦИОННАЯ ХАРАКТЕРИСТИКА: ТАН ДАНДЕАТА ЗАКР. ВЕР. СОЖКН. КЛАСС ЗОЛЕТНИЧ. ОЦЕНКА-2, РЕКРЕАЦИОННАЯ  
 КЛАСС УСТОЙЧИВОСТИ-3, ПРОХОДИМОСТЬ-ОРЕДНЯЯ, ПРОСМАТРИВАЕМОСТЬ-ПЛОХАЯ  
 2-ОЯ КЛАСС ВЕРЕСОКИ 105 35 32 6 3 2 К 7 29 1505 522 1 90  
 22 45,0 400255511+0 1 24 00 70 20 22 26 1 151 2 261 3 130 2

ПОПРОСТ: БЕЧН (15) 2,0 м, ш, 1,5 ТЭО. Ш/ТА  
 ПОДБЕОСН: Р МН ВР ОР. ГУОТ  
 ПОВРЕЖДЕНИЕ ФАУНАРЕНТЕМА, ОСИНА, СМЯНДЯВ ПОВРЕЖДЕННОСТЬ, СТВОЛОВАЯ  
 РЕКРЕАЦИОННАЯ ХАРАКТЕРИСТИКА: ТАН ДАНДЕАТА ЗАКР. ВЕР. СОЖКН. КЛАСС  
 КЛАСС УСТОЙЧИВОСТИ-4, ПРОХОДИМОСТЬ-ОРЕДНЯЯ, ПРОСМАТРИВАЕМОСТЬ-ПЛОХ  
 НАСАЖЕННЫЕ РАЗНОВОЗРАСТНОЕ, РАЗМЕРЕННЫЕ ПОПРОСТА ГРУП., 2-ОЯ КЛАСС  
 ОБЪЕКЦИОННАЯ ОЦЕНКА: НОРМАЛЬНАЯ  
 1 26 00 60 26 28 5 3 1 К 7

Министерство лесного хозяйства  
 Кировской области  
**КОГКУ "Кировлесцентр"**  
 Яранский филиал  
 612260, Кировская область  
 Яранский район, г. Яранск, ул. К. Маркса, 75

ОЦЕНКА-НИЗКАЯ,  
 Ильяшев Селищ

ЛЕСНИЧЕСТВО ЯРАНСКОЕ.

КАТЕГОРИЯ ЗАЩИТНОСТИ ЛЕСОПАРКОВЫЕ ЧАСТИ ЗЕМ

N	ПОЛН	ЗАПАС	СЫРОВАСТ.	КЛ	ЗАПАС	НА
ВЫЖАТЬ	ОТА	ЛЕСА	ДЕС	МЗ	АС	АС
ЦЕ	СУММ	НА	ОБЪЕМ	В	Т	У
НА	А	ПЛ	ПО	ХО	ХО	ХО
	ОБА	1	НА	СОС	ВА	ВА
	ДЕК		ТАР	РН	СТА	СТА
	СЕЧЕ	ГА	ВЫДЕЛ	ЛЯМ	ОС	РО
	НИЖ		ЛЕН	ТИ	ГО	ГО

1	2	3	4	5	6	7	8	9	10	11	12	13	14	15	16	17	18	19	20
---	---	---	---	---	---	---	---	---	----	----	----	----	----	----	----	----	----	----	----

ЕДИНИЧНЫЕ ДЕРЕВЬЯ  
2805200

70 20 24

Е

Б

ОС

РЕКРЕАЦИОННАЯ ХАРАКТЕРИСТИКА:

ТУЛ ЛАНДШАФТА ОТКР-С ЕД. ДЕР. КЛАСС ЭСТЕТИЧ. ОЦЕНКИ -1, РЕКРЕАЦИ

70 22 24 4 2 2 К 27 243 121 2 18

100 25 26 03 73 2 49 2

95 27 40 05 49 2

20

23

Министерство лесного хозяйства  
Кировской области  
КОГУ "Кировлесцентр"  
Яранский филиал  
61260, Кировская область  
Яранский район г. Яранск, ул. К. Маркса, 75

ОЦЕНКА - РАЗМЕР

Колос Серий  
Рисунков

1	2	3	4	5	6	7	8	9	10	11	12	13	14	15	16	17	18	19	20	21	22	
ИД	СОСТАВ	ПОДРОСТ	НО	К	В	З	В	В	Д	К	П	Р	В	О	Т	К	П	З	А	Н	А	В
ИД	ИД	ИД	ИД	ИД	ИД	ИД	ИД	ИД	ИД	ИД	ИД	ИД	ИД	ИД	ИД	ИД	ИД	ИД	ИД	ИД	ИД	

31

ПОРЯДОК ВЫПОЛНЕНИЯ РАБОТ ПО ЗАЩИТЕ И ОХРАНЕ ВОЗДУШНОГО ПРОСТРАНСТВА И РАДИОЭЛЕКТРОННОЙ ТЕХНИКИ. ПОДРОБНОСТИ ПОСМОТРЕТЬ В ПАСПОРТЕ ОБЪЕКТА. ПОДРОБНОСТИ ПОСМОТРЕТЬ В ПАСПОРТЕ ОБЪЕКТА. ПОДРОБНОСТИ ПОСМОТРЕТЬ В ПАСПОРТЕ ОБЪЕКТА.

32	8	1	22	0	50	22	24	3	2	1A	K	1	7	25	20	12					
ПОДРОСТ:	12E (15)	2,0 M	1,5 TBC	MT/TA																	

ПОДРОСТ: 12E (15) 2,0 M, 1,5 TBC, MT/TA  
ПОДРОСТ: P MM BP PEKHH

Министерство Яранского хозяйства  
Кировская область  
КОГКУ "Кировлесцентр"  
Яранский филиал  
612260, Кировская область  
Яранский район, г. Яранск, ул. К. Маркса, 75

ОУСНА-НИЗКАЯ,  
Колмо Борис  
Лесовод

ЛЕСНИЧЕСТВО ЯРАНСКОЕ

КАТЕГОРИЯ ЗАЩИТНОСТИ ЛЕСОПАРКОВЫЕ ЧАСТИ ЗЕЛЕНЬХ ЗОН

N	УЛОС-	СОСТАВ	ПОДРОСТ	ПО:Б:	ВЫ-	ЭЛЕ-	ВОЗ-	ВЫ-	ДИ:	КА:	ГР:	ВО:	ТИП	ПОЛИ:	ЗАПАС	СЫРРАСТ.	КЛ:	ЗАПАС	НА	ВЫДЕДЕ,	Д			
Вж-	ШАДЬ:	ШЛОСКОК	ПОКРОВ,	ЛОУ:	СО-	МЕНТ:	РА:	СО-	АМ:	С:	ЛА:	НИ:	ЛЕСА	ОТА:	ЛЕСА,	ДЕС.	МЗ	АС:						
ДЕ-	НА:	ОСТИ	ВЫДЕЛА,	ОТМЕТ:	ЛЕ-	СА:	СТ:	ТА:	ЕТ:	ВО:	ВО:	ТЕ:	ТЛУ	СУММ:	НА	ЮВШИИ:	В	Т.	Ч:	С	СУ-	РЕ-	ЕДИ-	ЗАХА
		КА	О	ПОРОСЛЕВОМ	У:	Я-	РУ-							А	ПЛ:	ПО	ТО:	СТОЯ:	ДИН	ХО-	НИЧ-			
		ПРОКСХ.	НАЙМЕН.	КАТ:	РУ-									ОМА-	1	НА	СОС-	ВА:		ВА:				
		ЕР.	НЕЗАЛЕС.	ЗЕМЕЛЬ:	С:	СА-								ДЕИ:	ТАВ-	РН:	(СТА:			РНХ				
		ХАР.	ЛЕСНЫХ	КУЛЬТУР										СЕЧЕ:	ГА	ВЫДЕЛ:	ДЛМ-	ОС:	РО-	ДЕ-				
		КАДАСТРОВ.	ОЦЕНКА											НИИ:		ШИМ	ТИ:	ГО:		ЕВ				

1	2	3	4	5	6	7	8	9	10	11	12	13	14	15	16	17	18	19	20	21	22
---	---	---	---	---	---	---	---	---	----	----	----	----	----	----	----	----	----	----	----	----	----

1-НИ КЛАСС ДЕГРЕССИИ

6	1,7	ПРУБ	РЕКРЕАЦИОННАЯ ХАРАКТЕРИСТИКА:	ТИП	ЛАНДШАФТА	ОТКРЫТ-	БЕЗ	ДЕР.	КЛАСС	ЭСТЕТИЧ.	ОЦЕНКИ	-1,	РЕКРЕАЦИОННАЯ	ОЦ							
7	1,1	ГОСР100	1	27	С	105	25	44	6	3	1	К	6	26	29	20	1	2			
			Е	25	32							03								6	1
			ОС	28	48															3	4

ПОДРОСТ: 6Е4П (15) 1,5 м, 1,0 ТЫС. ШТ/ГА  
 ПОДЛЕСОК: МЛ Р БР РУСТОЙ  
 РЕКРЕАЦИОННАЯ ХАРАКТЕРИСТИКА: ТИП ЛАНДШАФТА ЗАКР. БЕР. СОМН., КЛАСС ЭСТЕТИЧ. ОЦЕНКИ -2, РЕКРЕАЦИОННАЯ ОЦЕ

8	27,0	60С1В2Е1П+С	1	25	00	50	26	36	6	4	1	К	7	28	756	453	3	0,5	-19		
			Б	25	32							03								76	2
			Б	23	26															151	1
			П	22	24															76	2

ПОДРОСТ: 6Е2П (15) 2,0 м, 1,0 ТЫС. ШТ/ГА  
 ПОДЛЕСОК: Р МЛ БР СР. РУСТ  
 ПОСРЕЖДЕНИЕ ФИТОВРЕДИТЕЛИ, ОСИНА, СИЛЬНАЯ ПОРЖЕДЕННОСТЬ, СТВОЛОВАЯ ГНИЛЬ  
 РЕКРЕАЦИОННАЯ ХАРАКТЕРИСТИКА: ТИП ЛАНДШАФТА ЗАКР. БЕР. СОМН., КЛАСС ЭС

9	9,6	4Е1П1020С1Е1П+5	1	24	Е	105	25	52	6	3	2	К	7	29								
			П	24	28							03										
			С	26	40																	
			ОС	27	44																	

Министерство лесного хозяйства  
 Кировской области  
**КОГУ "Кировлесцентр"**  
 Яранский филиал  
 612250, Кировская область  
 Яранский район г. Яранск, ул. К. Маркса, 75

ОЦЕНКА - ПРОВЕРКА  
 Копия Сервис  
 Яранск

