

1. Визуальное (рекогносцировочное) лесопатологическое обследование
 Лесничество (лесопарк) Котельничское Участковое лесничество Вишкильское
 Урочище (дача) — Квартал 10 Выдел 21 Лесопатологический выдел 1
 Наземное Дистанционное

1.1. На площади 40,8 га фактическая таксационная характеристика лесного насаждения не соответствует таксационному описанию. Причины несоответствия:

В 2015-2017 годах выдел пройден I приёмом равномерно-постепенной рубки. Выбранный запас 3314 м³.

Ведомость насаждений с выявленными несоответствиями таксационным описаниям приведена в приложении 1 к Акту.

1.2. Лесные насаждения с нарушенной и утраченной устойчивостью выявлены на площади 0 га:

Участковое лесничество	Урочище (лесная дача)	Квартал	Выдел	Площадь насаждений, га		Причины ослабления, повреждения
				с нарушенной устойчивостью	с утраченной устойчивостью	
1	2	3	4	5	6	7

Состояние обследованных лесных насаждений приведено в приложениях 1.1-1.4 к Акту в зависимости от метода проведения ЛПО

1.3. В обследованных насаждениях прогнозируется:

Прогноз	Площадь, га
1	2
Ослабление лесных насаждений	
Усыхание лесных насаждений различной степени	
Развитие очагов вредных организмов	

1.4. Обнаружено загрязнение лесного участка отходами и выбросами:

бытовыми

промышленными

Вид загрязнения	Размеры загрязнения			Объём, м³	Площадь загрязнения, га
	длина, м	ширина, м	высота, м		
1	2	3	4	5	6

ЗАКЛЮЧЕНИЕ

Оценка текущего санитарного и лесопатологического состояния лесных насаждений, назначенные профилактические мероприятия по защите лесов, заключение о необходимости проведения инструментального ЛПО.

По результатам визуального обследования санитарного и лесопатологического состояния установлено, что насаждение не имеет признаков ослабления (СКС = 1,3). Назначения профилактических мероприятий по защите лесов не требуется.

Участковое лесничество	Урочище (лесная дача)	Квартал	Выдел	Площадь выдела, га	Лесопатологический выдел	Площадь лесопатологического выдела, га	Вид мероприятия	Площадь мероприятия, га
1	2	3	4	5	6	7	8	9
Вишкильское	—	10	21	40,8	1	40,8	—	—

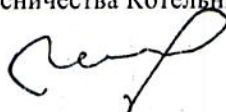
Дата проведения ЛПО 08.10.2022

Дата составления документа 18.11.2022

Исполнитель работ по проведению лесопатологического обследования:

Лесничий Вишкильского участкового лесничества Котельничского лесничества КОГКУ «Кировлесцентр»

Игитов Александр Михайлович



Телефон: +7 (953) 679-02-12

Ведомость
участков леса с выявленными несоответствиями
таксационным описаниям


Субъект Российской Федерации Кировская область Лесничество Котельничское
Участковое лесничество Вишкильское Урочище (дача) —

1	2	3	4	5	6	7	8	9	10	Таксационная характеристика лесного насаждения								Заложено пробных площадей		
										11	12	13	14	15	16	17	18	19	20	21
Год проведения лесоустройства	Номер квартала	Номер выдела	Площадь выдела, га	Целевое назначение лесов	Категория защитных лесов	ОЗУ	Источник данных	Номер лесопатологического выдела	Площадь лесопатологического выдела, га	Состав	Порода	Возраст	Средняя высота, м	Средний диаметр, см	Тип леса	Полнота	Бонитет	Запас, м³/га	Количество, шт.	Площадь, га
2012	10	21	40,8	Защитные	Запретные полосы вдоль водных объектов	—	ТО	1	40,8	10С +Е +Б	С Е Б	85	24	28	МЧ/В _з	0,7	II	270		
							Ф	1	40,8	10С +Е +Б	С Е Б	85	24	28	МЧ/В _з	0,5	II	181 8 - сух.		

Условные обозначения: ТО - таксационные описания; Ф - фактическая характеристика лесного насаждения

Исполнитель работ по проведению лесопатологического обследования:

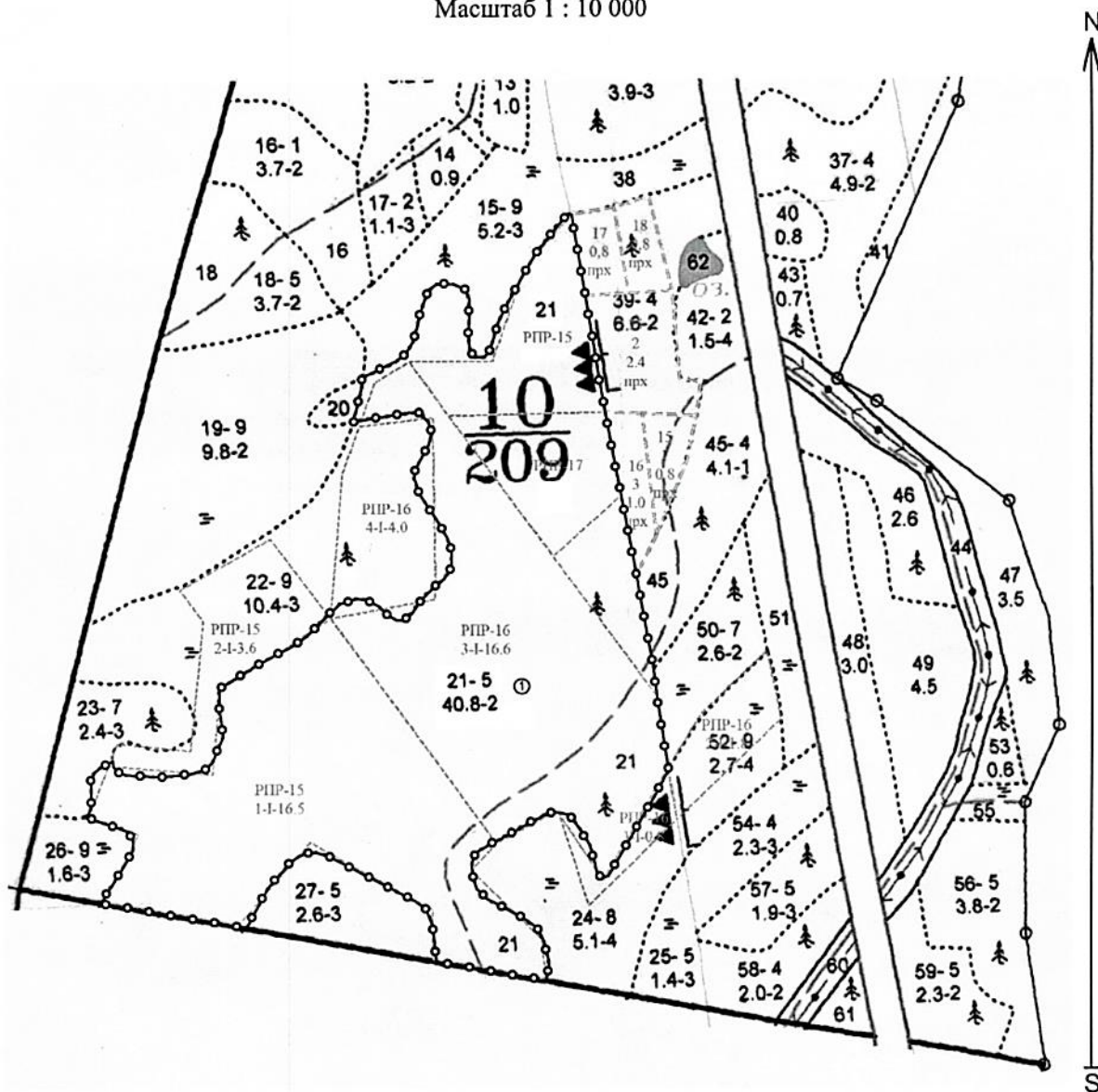
Фамилия, имя и отчество (при наличии) Игитов А.М.



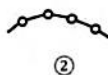
АБРИС

участка лесных насаждений без назначения санитарно-оздоровительных мероприятий в Котельничском лесничестве, Вишкильском участковом лесничестве урочище (дача) —, квартале 10, выделе (выделах) 21, лесопатологическом выделе (выделах) 1 на площади 40,8 га

Масштаб 1 : 10 000



Условные обозначения:



- границы лесопатологических выделов
 - номера лесопатологических выделов

Исполнитель работ по проведению лесопатологического обследования:

ФИО: Игитов А.М.


Подпись

Дата

18.11.2022

Фототаблица

участка лесных насаждений без назначения санитарно-оздоровительных мероприятий
в Котельничском лесничестве, Вишкильском участковом лесничестве



Вишкильское, кв. 10, выд. 21
Широта: 58.137988
Долгота: 48.326252
Время: 08.10.2022 10:51

Исполнитель работ по проведению лесопатологического обследования:

ФИО: Игитов А.М.

Подпись

Дата

18.11.2022

Разъяснение

Квартал № 10 Вишкильского участкового лесничества Котельничского лесничества Кировской области (далее – квартал № 10) в составе лесного участка передан ООО «Лесстройснаб» по договору аренды от 29.11.2021 № 12-69. В 2022 году на вышеуказанном лесном участке выполнены лесоустроительные работы (таксация лесов). Однако, по состоянию на 21.11.2022 материалы таксации лесов не готовы.

Актуальными материалами лесоустройства квартала № 10 в настоящий момент времени являются материалы таксации лесов 2012 года, разработанные ООО «Лесной проект» по заказу ЗАО «Велон». ЗАО «Велон», реорганизованное, последовательно, в ООО «Велон», а затем в ООО компанию «Теон», являлось арендатором лесного участка, в состав которого входит квартал № 10, с 2012 по 2019 год по договору аренды от 30.12.2011 № 12-69. Договор аренды расторгнут по инициативе арендатора.

Лесничий
Вишкильского участкового лесничества
Котельничского лесничества

21.11.2022



Игитов А.М.

